

## 第93号議案

### 石巻広域都市計画下水道の変更

(石巻市決定)

石巻広域都市計画石巻市流域関連公共下水道「2.排水区域」及び「4.その他の施設」中、日和山排水ポンプ場を次のように変更し、「4.その他の施設」に石巻港排水ポンプ場及び石巻港雨水調整池並びに北北上運河右岸第二排水ポンプ場を次のように追加し、「4.その他の施設」中、石巻中央排水ポンプ場及び門脇排水ポンプ場を廃止する。

#### 2. 排水区域

(2) 雨水 「排水区域は総括図表示のとおり」  
(備考) 面積 約 1,707 ha(約 1,670 ha)

#### 4. その他の施設

内 訳	位 置	備 考	
石巻中央排水ポンプ場 (旧名称：日和山排水ポンプ場)	石巻市門脇町三丁目	雨水 約 9,400㎡	変更
石巻港排水ポンプ場及び 石巻港雨水調整池	石巻市築山三丁目	雨水 約 10,000㎡	追加
北北上運河右岸第二排水ポンプ場	石巻市門脇字元浦屋敷	雨水 約 5,800㎡	

#### 理 由

東日本大震災により被災した地域の復興として、石巻市新蛇田地区被災市街地復興土地地区画整理事業地、同新蛇田南地区被災市街地復興土地地区画整理事業地及び同新蛇田南第二地区被災市街地復興土地地区画整理事業地と隣接する区域を雨水排水区域として決定し、あわせて堤防計画等による排水区域の見直しにより、区域と門脇排水ポンプ場の廃止を行うものである。

また、東日本大震災に伴う地盤沈下により自然排水が困難となった石巻港排水区に新たにポンプ場と雨水調整池を、北北上運河右岸第二排水区に新たにポンプ場を位置付けた。

本市旧北上川右岸の市街地では、日和山排水区、石巻中央排水区、北北上運河左岸排水区の3排水区でそれぞれ排水ポンプ場を建設する計画であったが、経済的な施設整備と管理を行うため排水区を統合することとした。これに伴い旧石巻中央排水ポンプ場を廃止し、日和山排水ポンプ場を石巻中央排水ポンプ場に名称変更し整備を行うものである。

上記により、石巻市流域関連公共下水道事業計画の効率的な下水道整備を図り、浸水被害を解消するため、都市計画下水道を変更するものである。

## 石巻広域都市計画下水道の変更

## (石巻市決定)

石巻広域都市計画石巻市流域関連公共下水道「2.排水区域」及び「4.その他の施設」中日和山排水ポンプ場を次のように変更し、「4.その他の施設」に石巻港排水ポンプ場及び石巻港雨水調整池並びに北北上運河右岸第二排水ポンプ場を次のように追加し、「4.その他の施設」中石巻中央排水ポンプ場及び門脇排水ポンプ場を廃止する。

1. 下水道の名称 石巻市流域関連公共下水道

2. 排水区域

(1)汚水 「排水区域は総括図表示のとおり」

(備考)面積 約 2,120 ha (約 2,120 ha)

内訳 石巻地区 約 1,805 ha (約 1,805 ha)

河南地区 約 315 ha (約 315 ha)

(2)雨水 「排水区域は総括図表示のとおり」

(備考)面積 約 1,707 ha (約 1,670 ha)

内訳 石巻地区 約 1,707 ha (約 1,670 ha)

3. 下水管渠

決定する下水管渠なし

4. その他の施設

内 訳	位 置	備 考	
釜 排水ポンプ場	石巻市重吉町	雨水 約 14,000㎡	変更なし
住 吉 排水ポンプ場	石巻市大橋二丁目	雨水 約 4,200㎡	
(門 脇 排水ポンプ場)	(石巻市南浜町一丁目)	(雨水 約 4,400㎡)	廃止
蛇 田 排水ポンプ場	石巻市蛇田新谷地前及び門脇 字二番谷地	雨水 約 3,400㎡	変更なし
(石巻中央排水ポンプ場)	(石巻市門脇町一丁目)	(雨水 約2,600㎡)	廃止
(日 和 山排水ポンプ場) 石巻中央 排水ポンプ場	石巻市門脇町三丁目	( 約 3,300㎡) 雨水 約 9,400㎡	変更 (名称、区域)
( ) 石巻港排水ポンプ場及び 石巻港雨水調整池	( ) 石巻市築山三丁目	( ) 雨水 約 10,000 ㎡	追加
( ) 北北上運河右岸第二 排水ポンプ場	( ) 石巻市門脇字元浦屋敷	( ) 雨水 約 5,800 ㎡	

今回都市計画を変更する区域

2. 排水区域

(2) 雨水

追加する区域						
市町村名	大字（及び大字扱い）	小 字				
いしのまきし 石巻市	へびた 蛇田	かみまえぬま 上前沼	しんぬまた 新沼田	にしぬまた 西沼田	ほそだ 細田	—
		の全部の区域				
	かどのわき 門脇	あおぼにし 青葉西	いちばんやち 一番谷地	—	—	—
		の一部の区域				
	へびた 蛇田	しんたての 新立野	しんにしまえぬま 新西前沼	しんおおそね 新大塚	しんかなぬま 新金沼	しもまえぬま 下前沼
		しんひがしまえぬま 新東前沼	しんしもまえぬま 新下前沼	—	—	—
の各一部の区域						

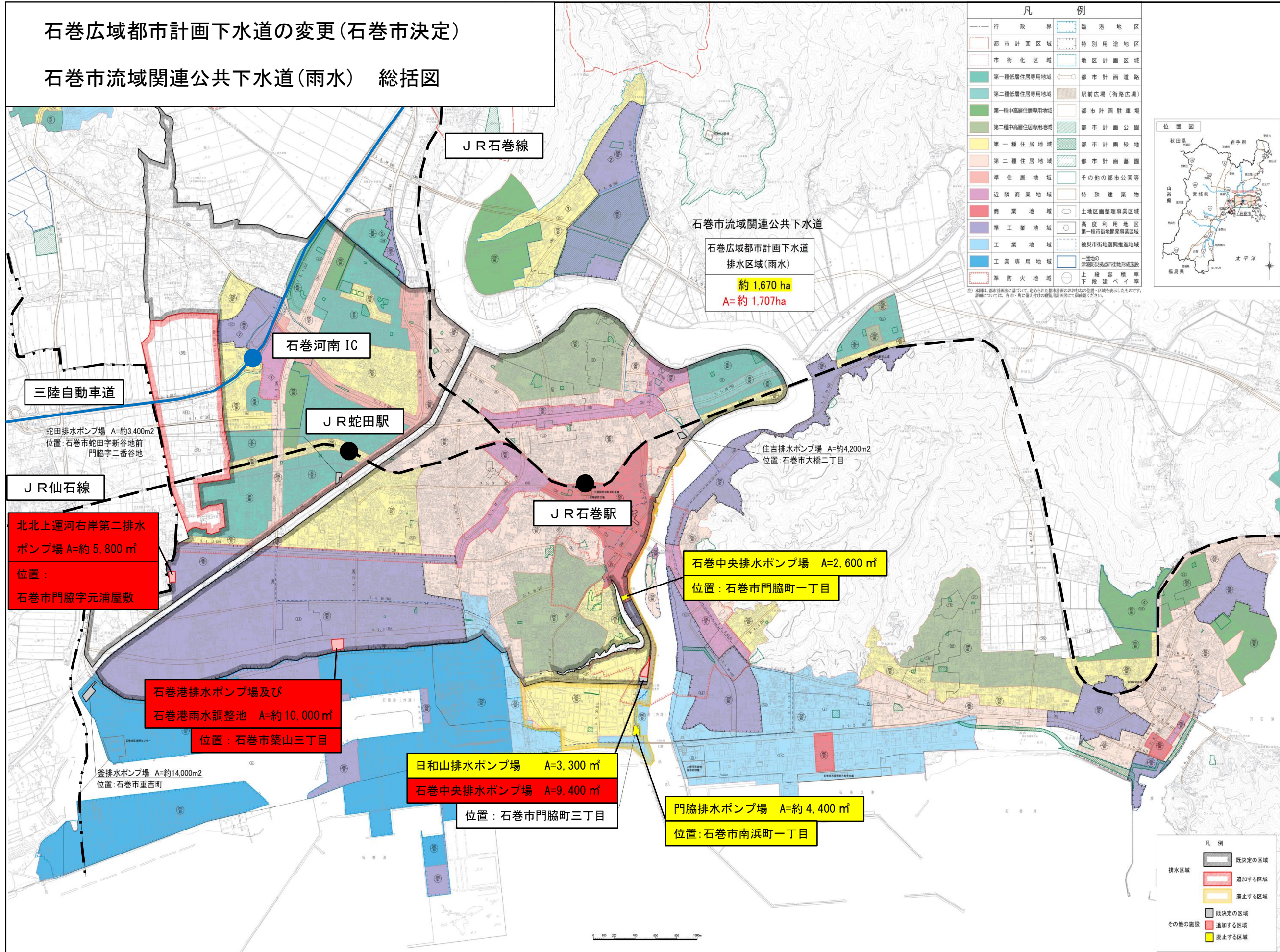
廃止する区域		
市町村名	大字（及び大字扱い）	小 字
いしのまきし 石巻市	みなみはまちょういちちようめ 南浜町一丁目	の全部の区域
	みなみはまちょうにちちようめ 南浜町二丁目	
	みなみはまちょうさんちちようめ 南浜町三丁目	
	ひばりのちょういちちようめ 雲雀野町一丁目	
	みなみはまちょうよんちちようめ 南浜町四丁目	の一部の区域
	かどのわきちょういちちようめ 門脇町一丁目	の各一部の区域
	かどのわきちょうにちちようめ 門脇町二丁目	
	かどのわきちょうさんちちようめ 門脇町三丁目	
	かどのわきちょうよんちちようめ 門脇町四丁目	
	かどのわきちょうごちちようめ 門脇町五丁目	
ちゅうおういちちようめ 中央一丁目	の各一部の区域	
ちゅうおうにちちようめ 中央二丁目		
ちゅうおうさんちちようめ 中央三丁目		
すみよしちょういちちようめ 住吉町一丁目	の各一部の区域	
すみよしちょうにちちようめ 住吉町一丁目		

## 4. その他の施設

廃止する施設			
内 訳	区 分	大字（及び大字扱い）	小字
石巻中央排水ポンプ場（雨水）	各一部の区域	かどのわきちょういっちょうめ 門脇町一丁目	
門脇排水ポンプ場（雨水）	各一部の区域	みなみはまちょういっちょうめ 南浜町一丁目	

追加する施設			
内 訳	区 分	大字（及び大字扱い）	小字
石巻中央排水ポンプ場（雨水）	各一部の区域	かどのわきちょうさんちょうめ 門脇町三丁目	
石巻港排水ポンプ場及び 石巻港雨水調整池（雨水）	各一部の区域	つきやまさんちょうめ 築山三丁目	
北北上運河右岸第二 排水ポンプ場（雨水）	各一部の区域	かどのわき 門脇	もとうらやしき 元浦屋敷

石巻広域都市計画下水道の変更(石巻市決定)  
石巻市流域関連公共下水道(雨水) 総括図

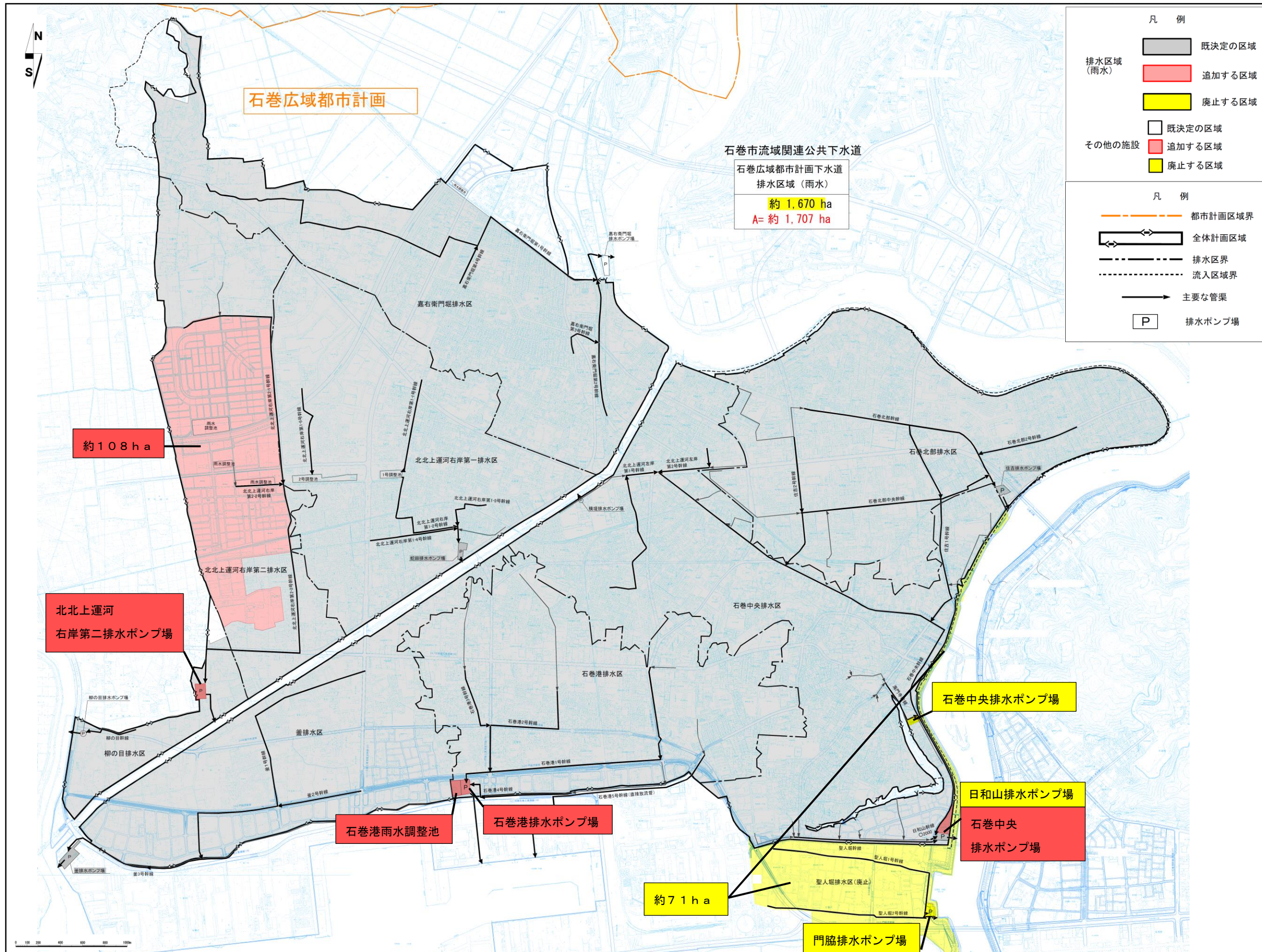


総括図

石巻広域都市計画下水道の変更(石巻市決定)

石巻市流域関連公共下水道

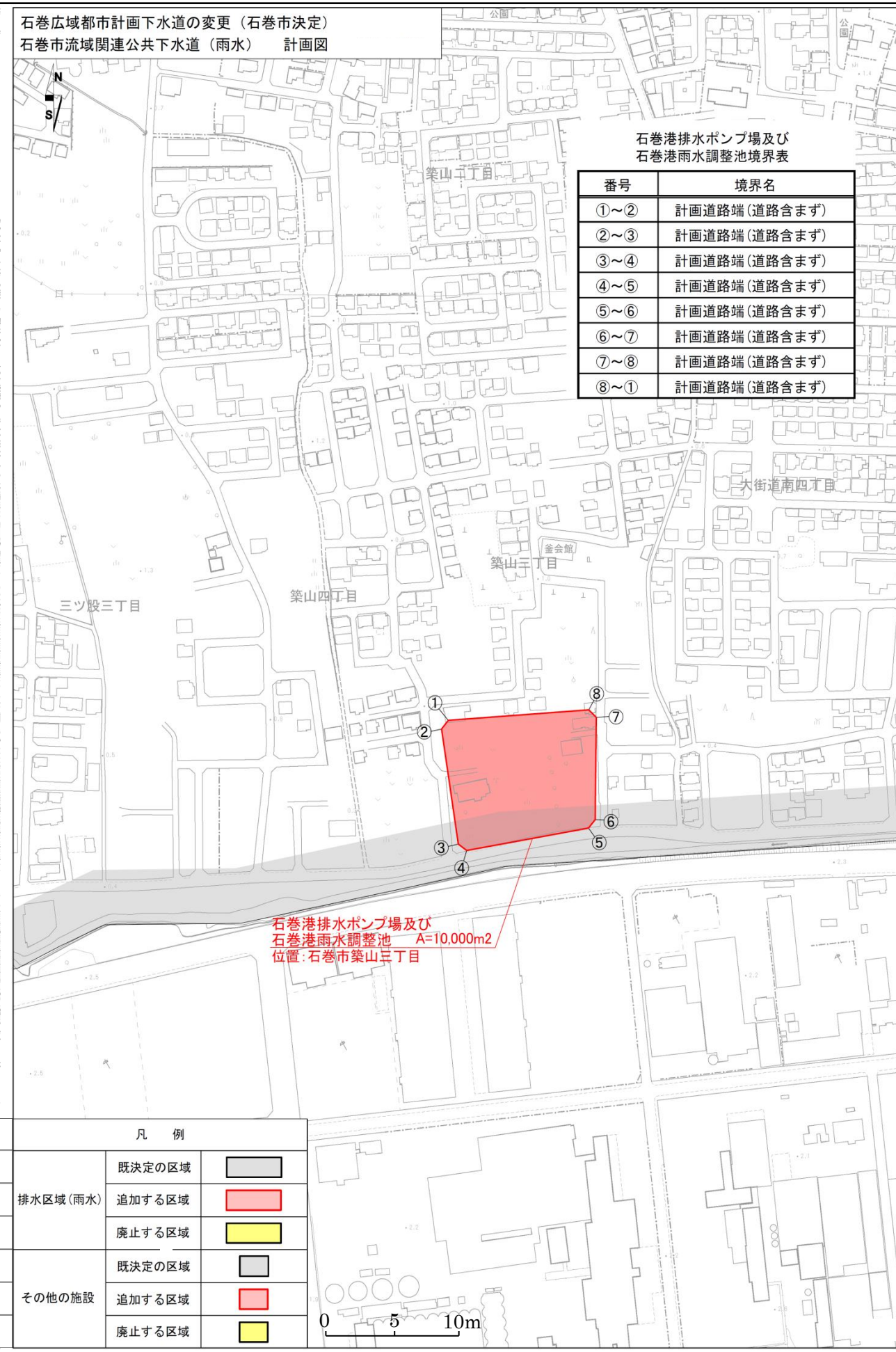
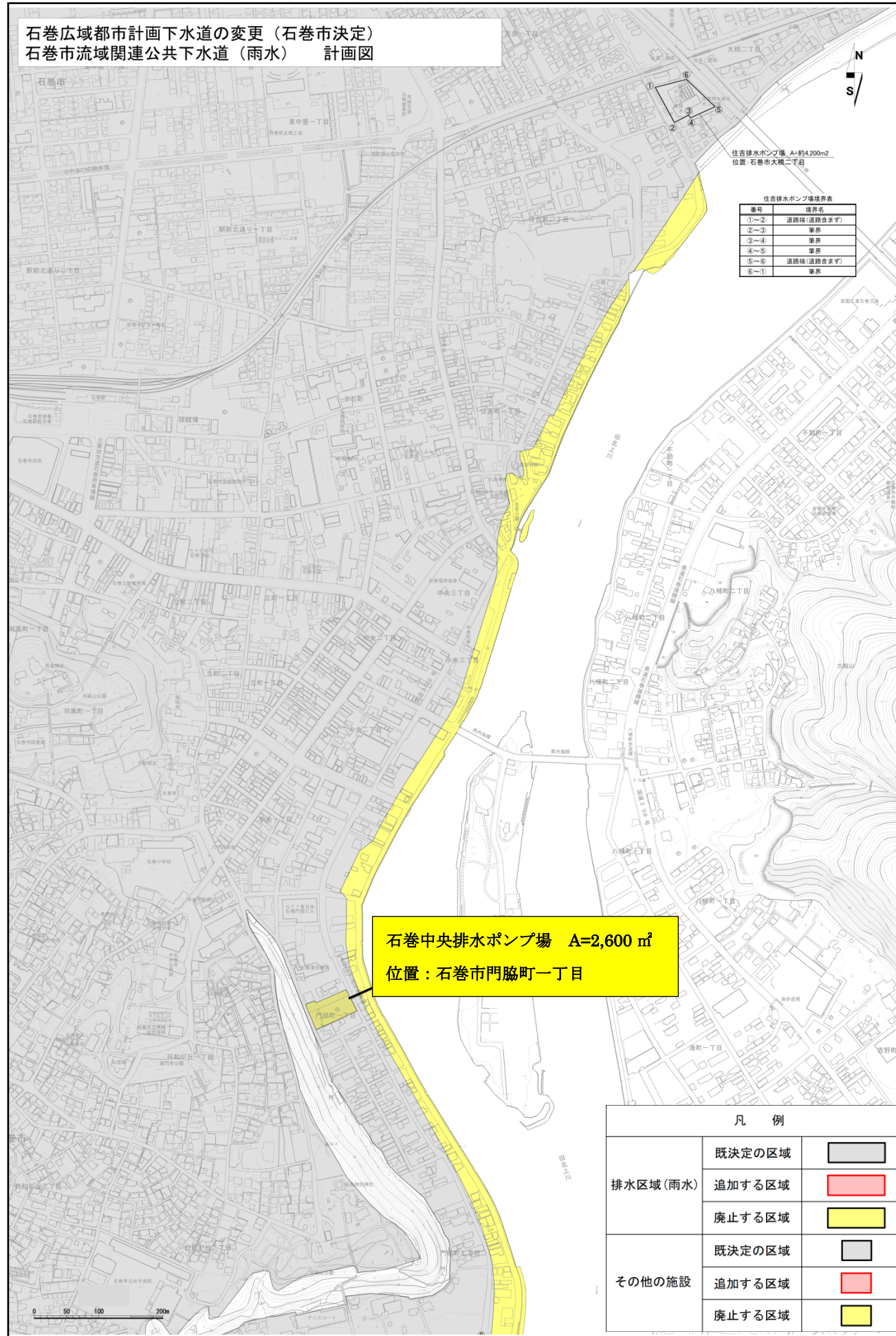
一般図【参考】



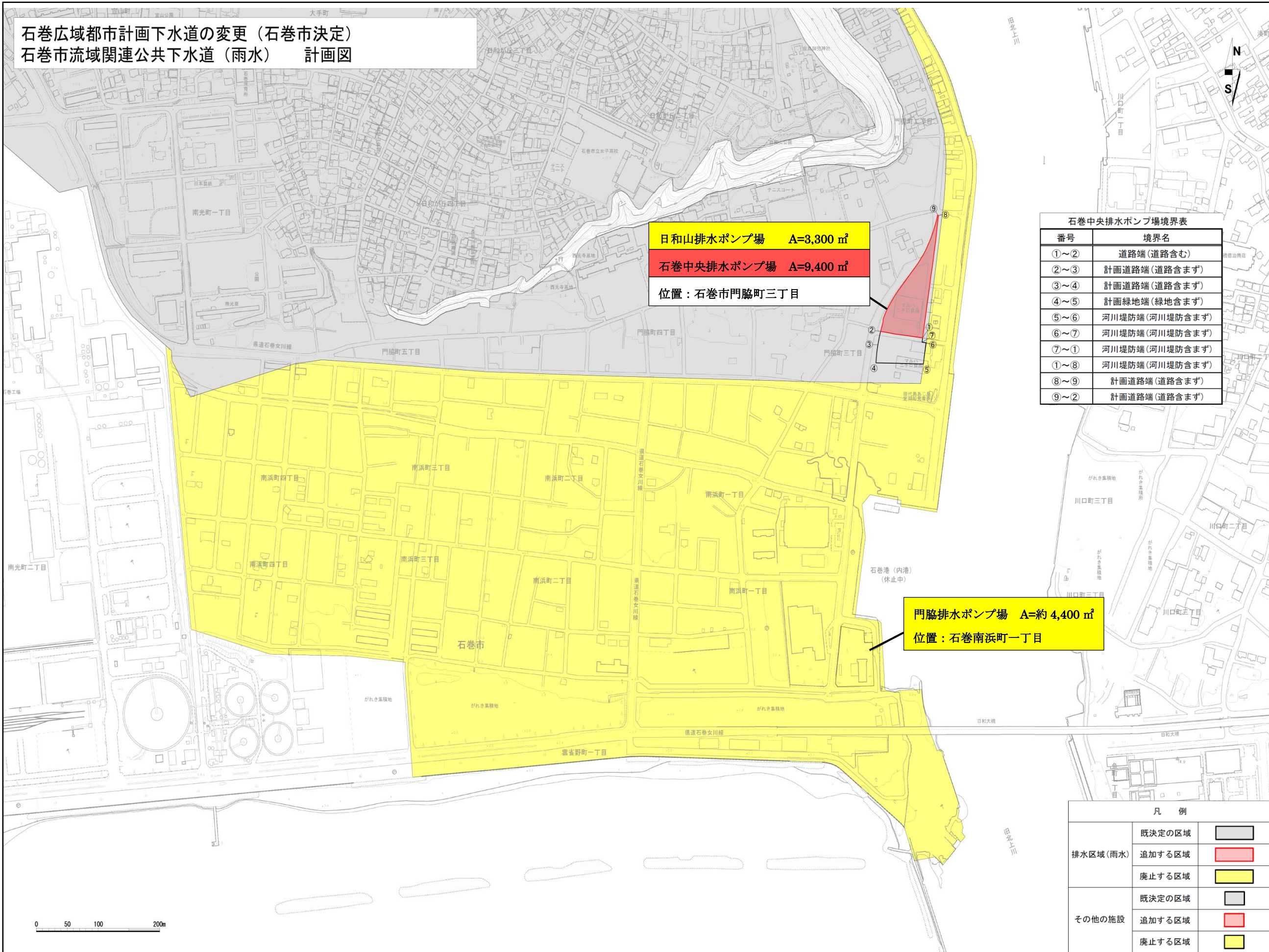
石巻広域都市計画下水道の変更(石巻市決定)

石巻市流域関連公共下水道

計画図(1/3)



石巻広域都市計画下水道の変更(石巻市決定)  
石巻市流域関連公共下水道  
計画図(2/3)

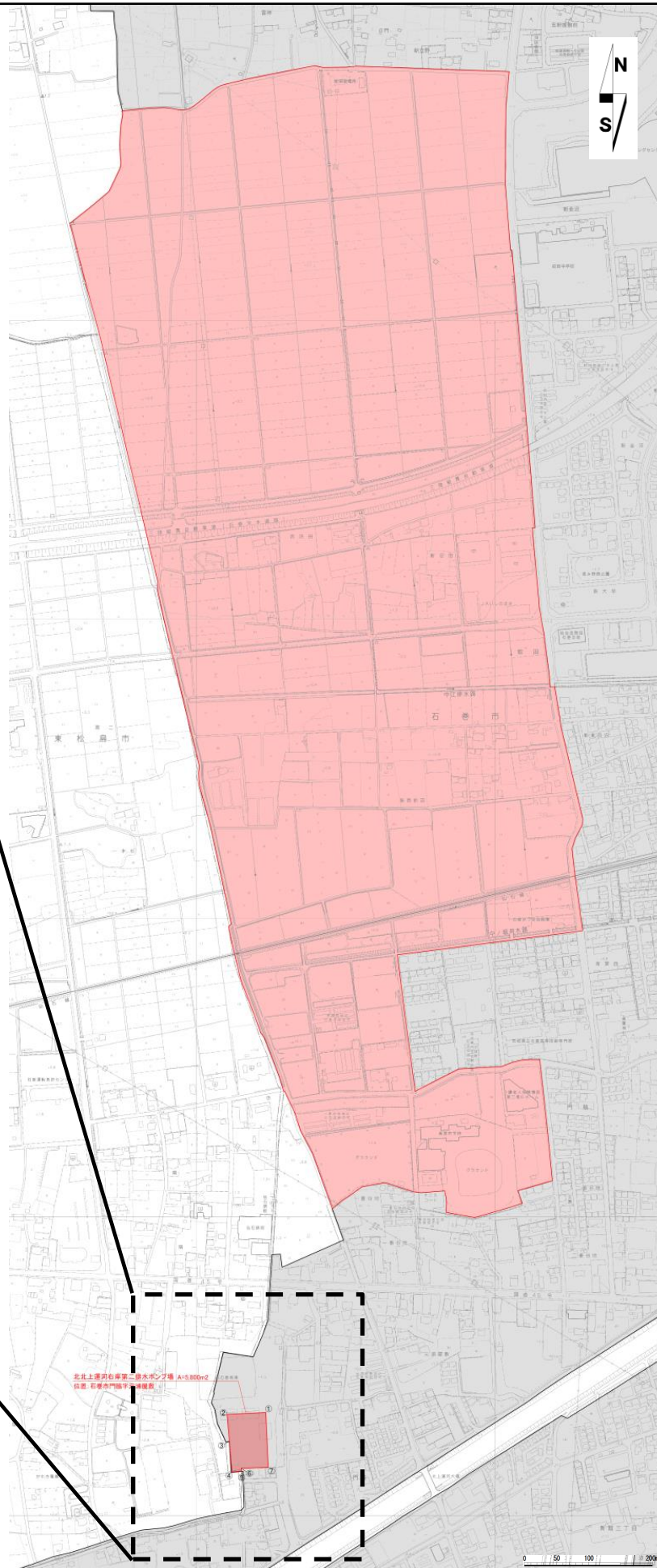
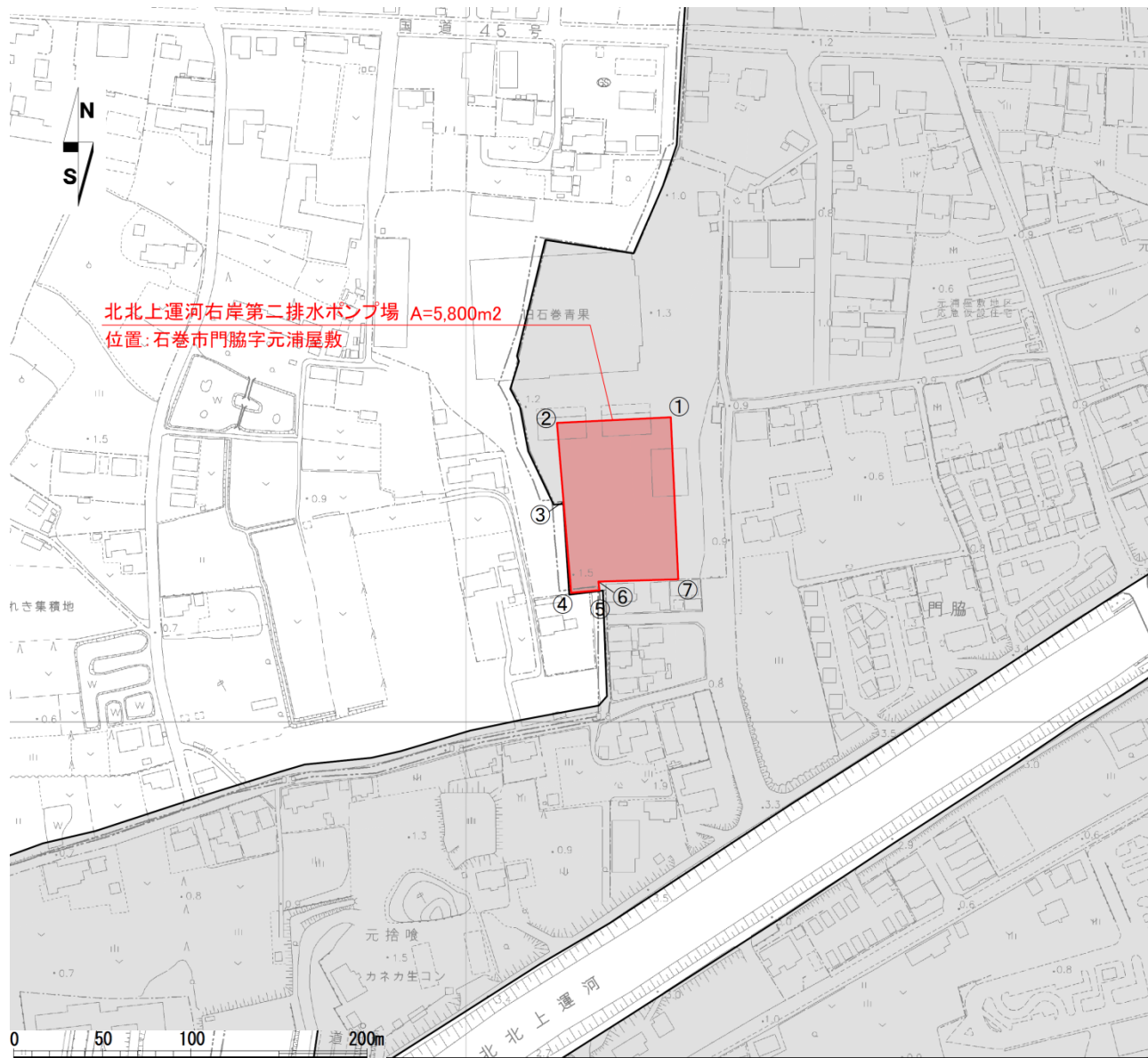




# 石巻広域都市計画下水道の変更（石巻市決定） 石巻市流域関連公共下水道（雨水） 計画図

石巻広域都市計画下水道の変更（石巻市決定）  
石巻市流域関連公共下水道

計画図(3/3)



北北上運河右岸第二排水ポンプ場境界表

番号	境界名	凡 例		
①～②	見通し	排水区域(雨水)	既定の区域	■
②～③	見通し		追加する区域	■
③～④	市界	その他の施設	廃止する区域	■
④～⑤	市界		既定の区域	■
⑤～⑥	筆界		追加する区域	■
⑥～⑦	筆界		廃止する区域	■
⑦～①	見通し			