

第76号議案

石巻広域都市計画公園の変更(石巻市決定)

都市計画公園中2・2・33号明神町一丁目公園を廃止する。

「区域は総括図表示のとおり」

理由

本公園を含む湊東地区は、東日本大震災により被害を受け、被災者の早期住宅再建のために、安心・快適な都市基盤の整った市街地形成を図るべく、石巻市湊東地区被災市街地復興土地地区画整理事業を進めている。

今回、当該土地地区画整理事業の事業計画が決定され、その事業計画における公共施設整備計画によって、地区内に5か所の公園が計画的に配置されることとなったため、本都市計画公園を廃止する。

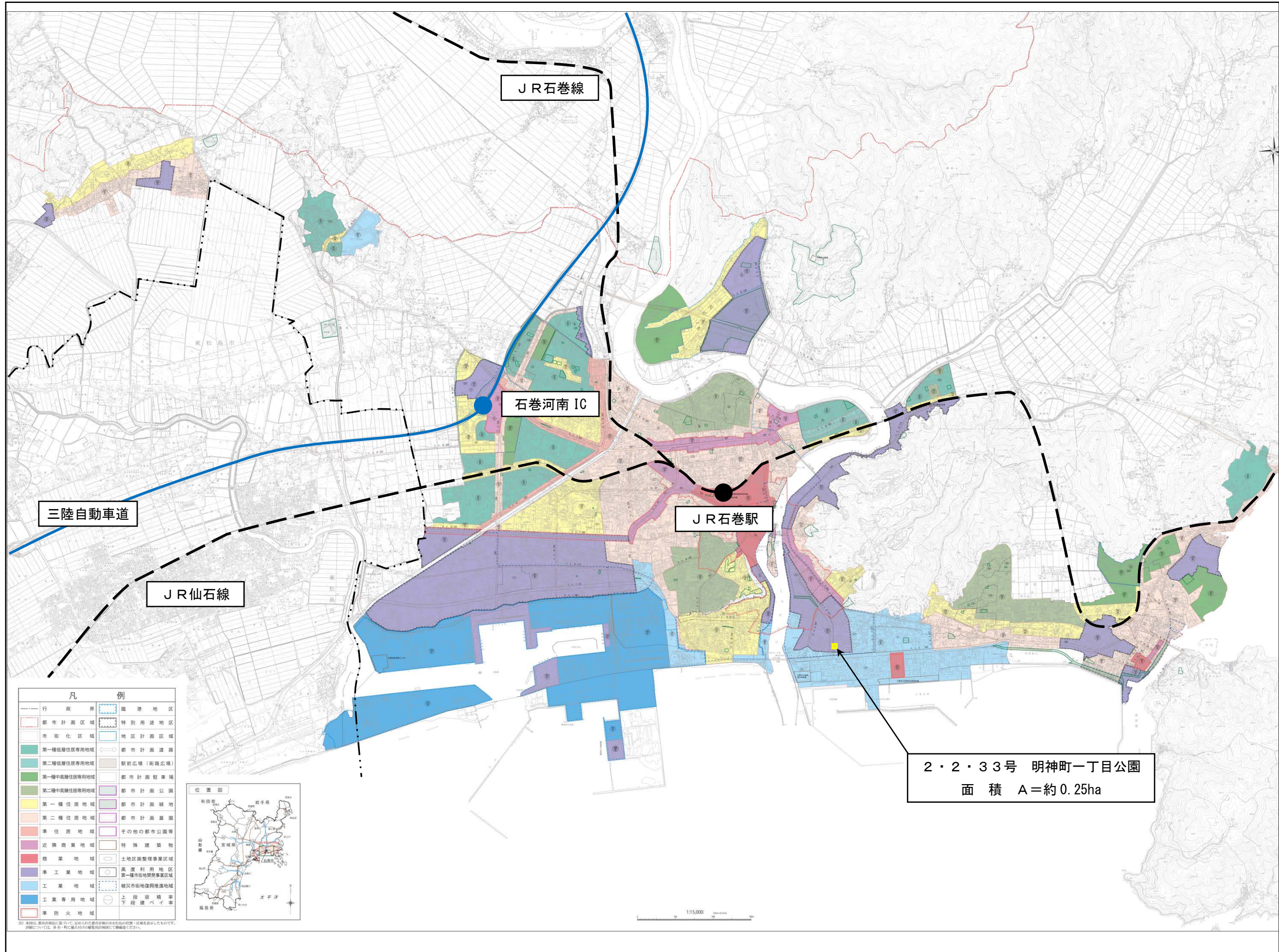
字名一覧表

○石巻広域都市計画公園 2・2・33号明神町一丁目公園

市町村名	廃止する区域		備 考
	大字名	小字名	
石 巻 市	明神町一丁目の一部		

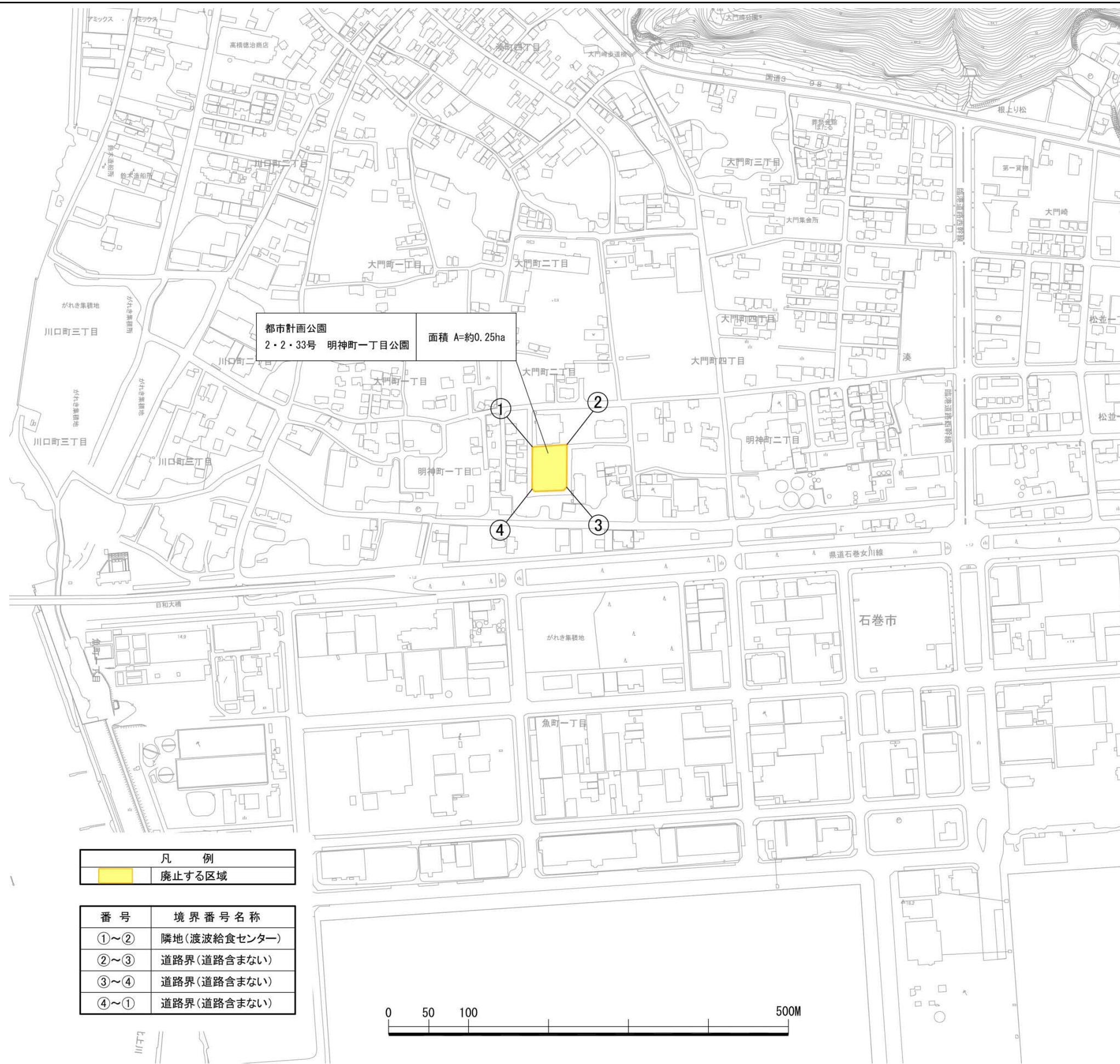
石巻広域都市計画公園の変更（石巻市決定）
 （2・2・33号明神町一丁目公園）

総括図



石巻広域都市計画公園の変更（石巻市決定）
 (2・2・33号 明神町一丁目公園)

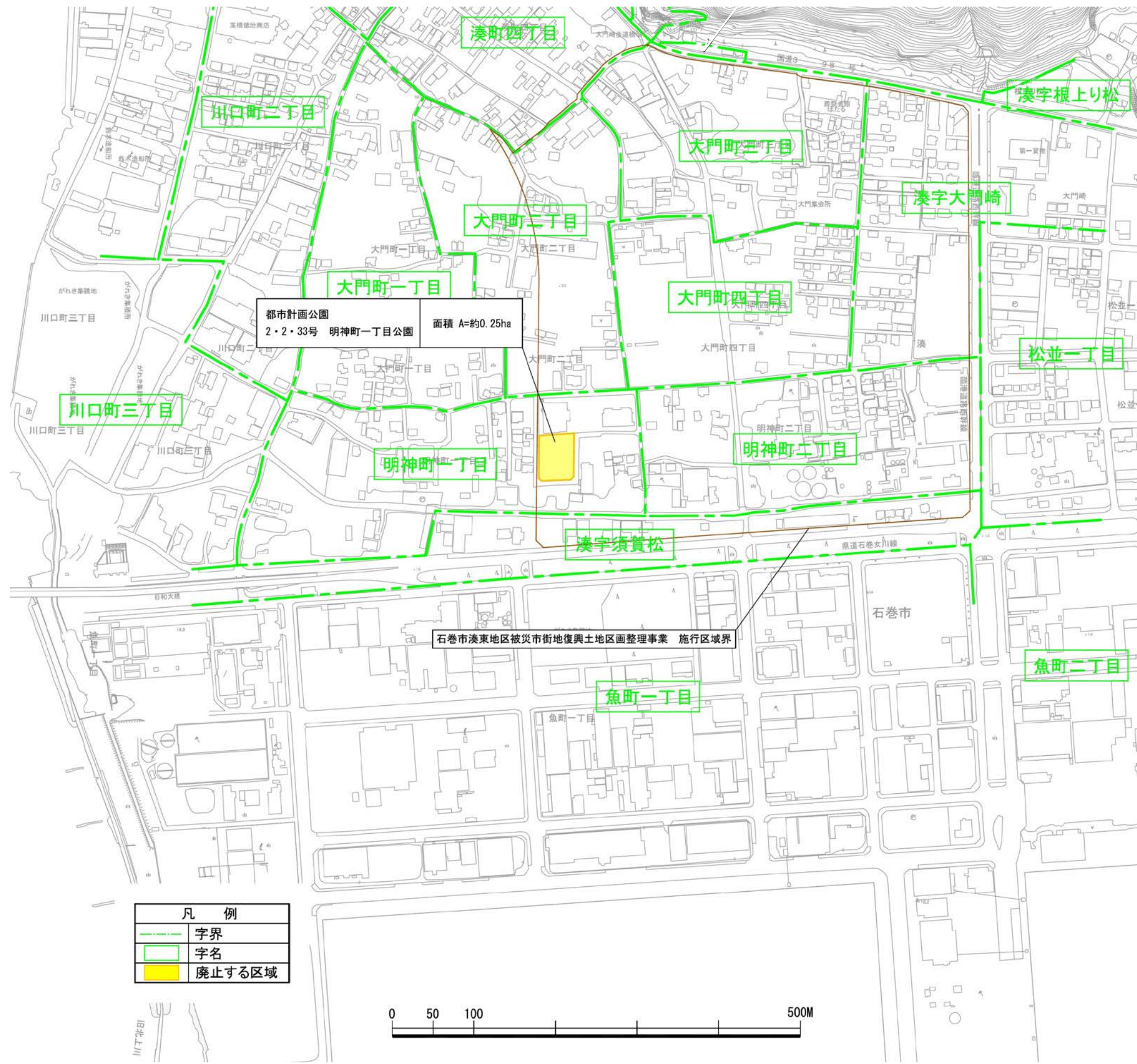
計
画
図



凡 例	
	廃止する区域

番号	境界番号名称
①～②	隣地(渡波給食センター)
②～③	道路界(道路含まない)
③～④	道路界(道路含まない)
④～①	道路界(道路含まない)

石巻広域都市計画公園の変更（石巻市決定）
 (2・2・33号 明神町一丁目公園) 字界図【参考】



都市計画公園
 2・2・33号 明神町一丁目公園 面積 A=約0.25ha

石巻市湊東地区被災市街地復興土地区画整理事業 施行区域界

凡 例	
	字界
	字名
	廃止する区域

