


白浜・長塩谷地区 募集市有地位置図 1



十三浜字上大平

十三浜字白浜

十三浜字白浜

290

47

289

268-1

270-3

286-5

270-4



270-2

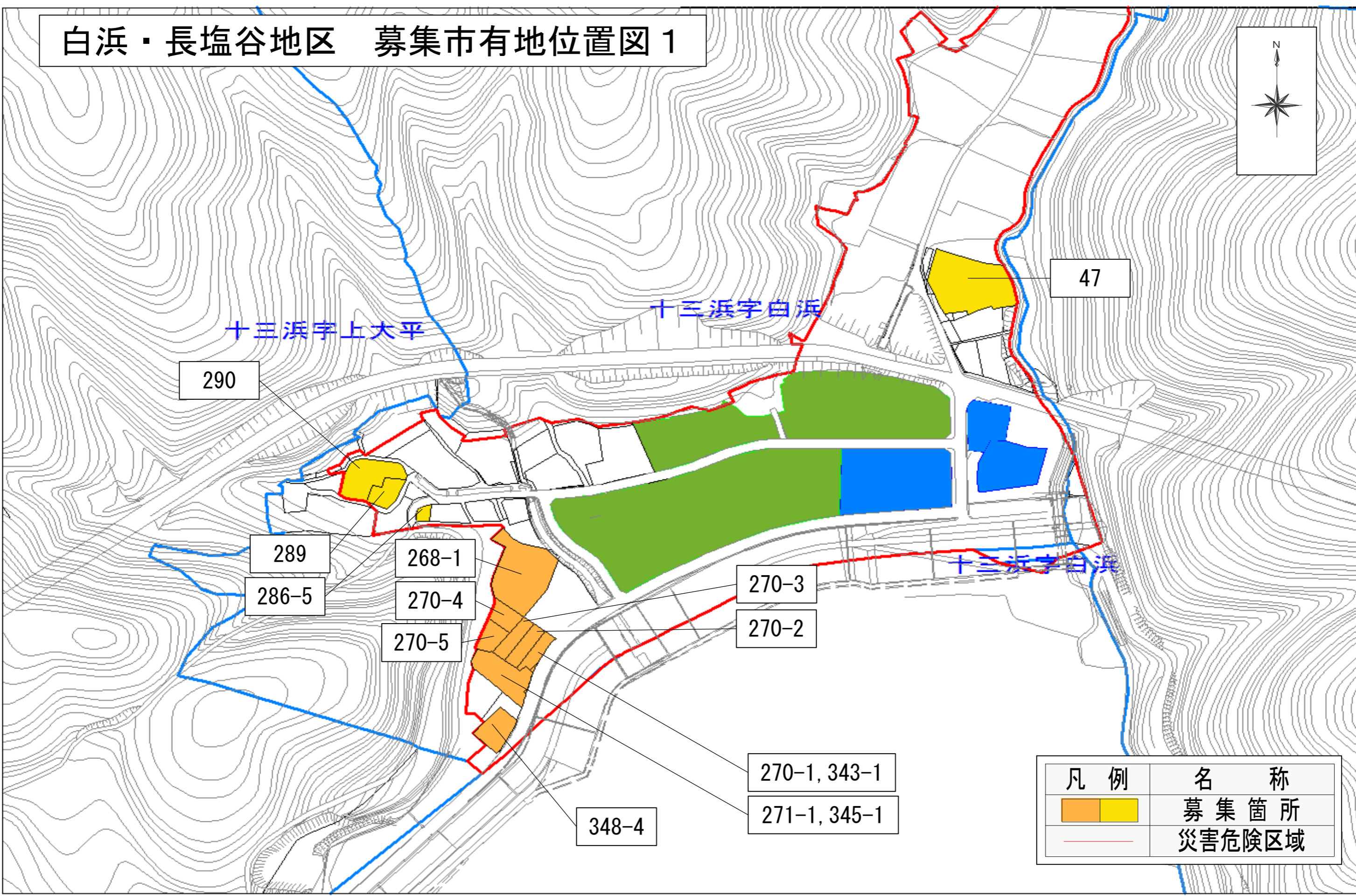
270-5

270-1, 343-1

348-4

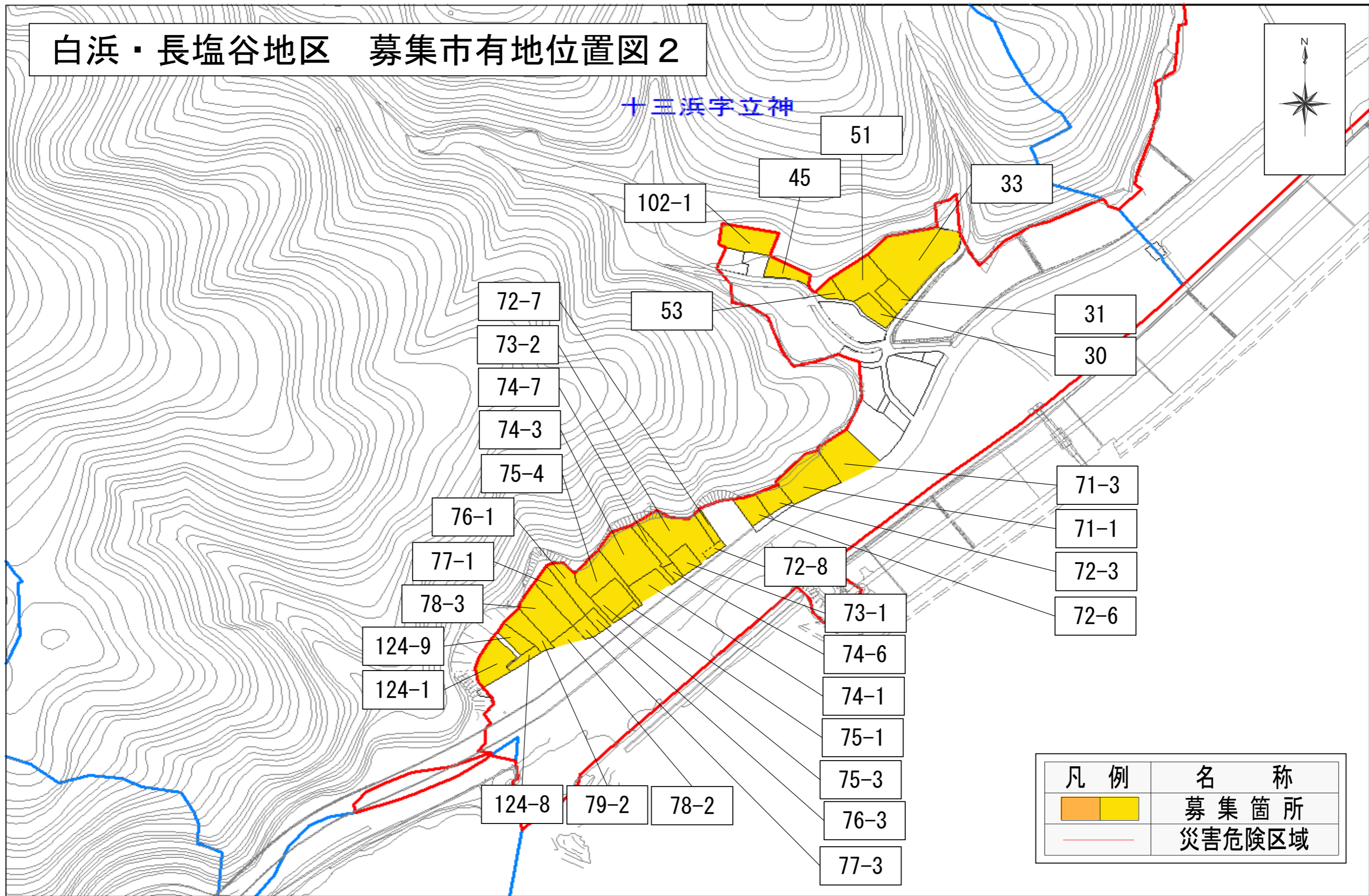

271-1, 345-1



凡例	名称
	募集箇所
	災害危険区域



白浜・長塩谷地区 募集市有地位置图 2

十三浜字立神



凡例	名称
	募集箇所
	災害危険区域