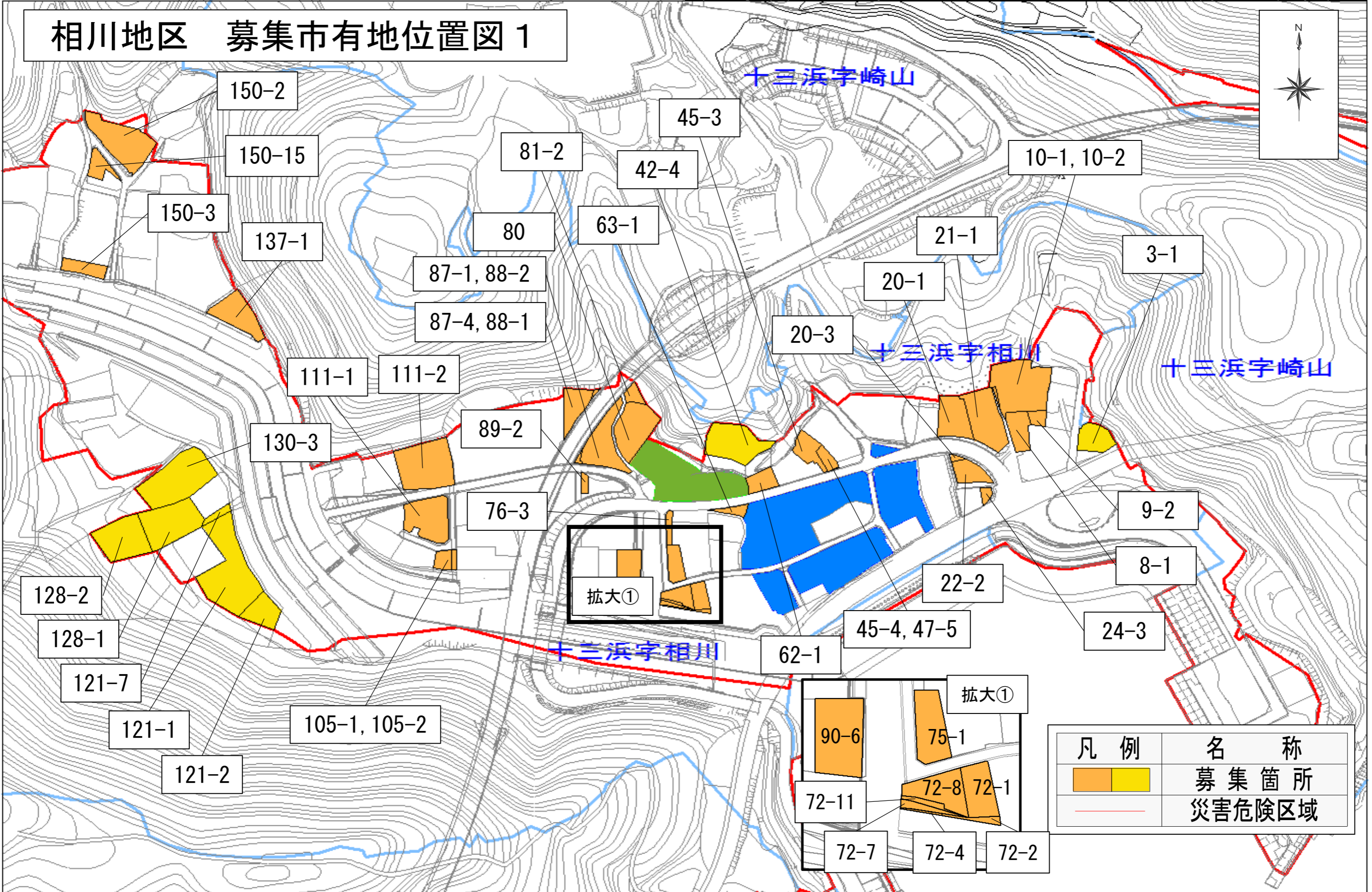



相川地区 募集市有地位置图 1



150-2

150-15

150-3

137-1

81-2

42-4

45-3

10-1, 10-2

80

63-1

21-1

3-1

87-1, 88-2

87-4, 88-1

20-1

20-3

111-1

111-2

十三浜字相川

十三浜字崎山

130-3

89-2

9-2

128-2

扩大①

22-2

8-1

128-1

76-3

45-4, 47-5

24-3

121-7

十三浜字相川

62-1

121-1

105-1, 105-2

扩大①

121-2

90-6

75-1

72-8

72-1

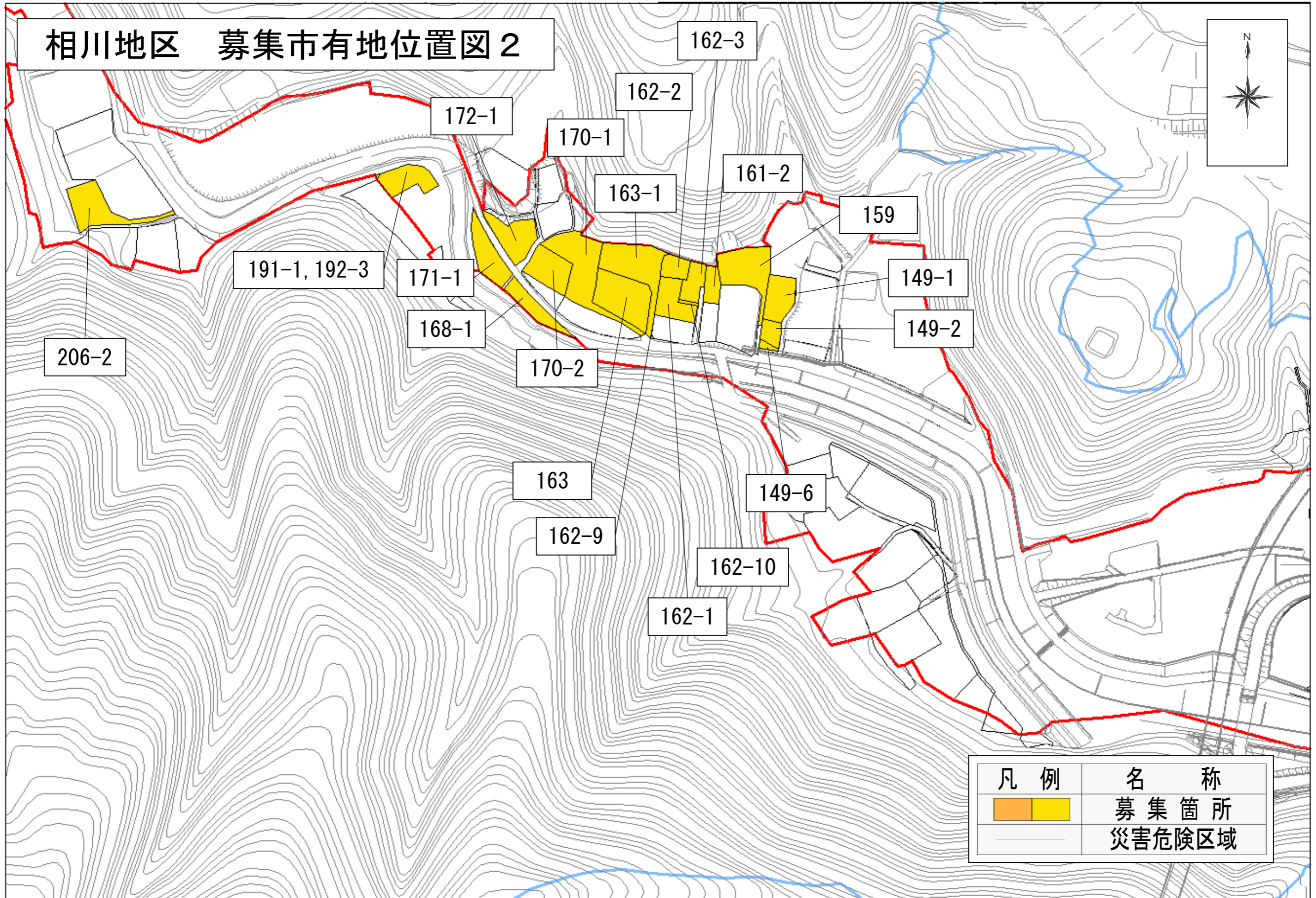
72-11

72-7

72-4

72-2

相川地区 募集市有地位置图 2



| 凡例 | 名称 |
|---|--------|
|  | 募集箇所 |
|  | 災害危険区域 |