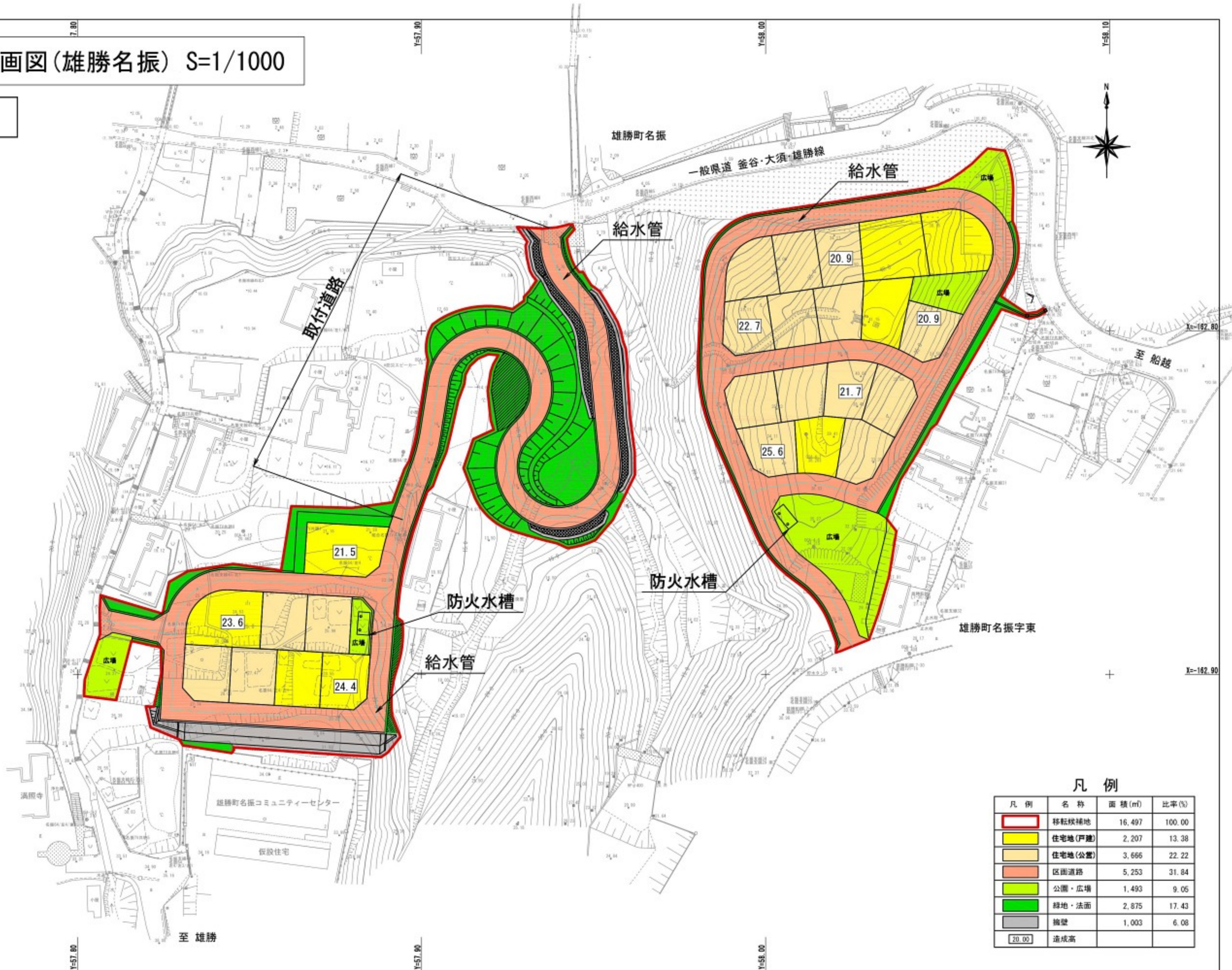


土地利用計画図(雄勝名振) S=1/1000

名振団地

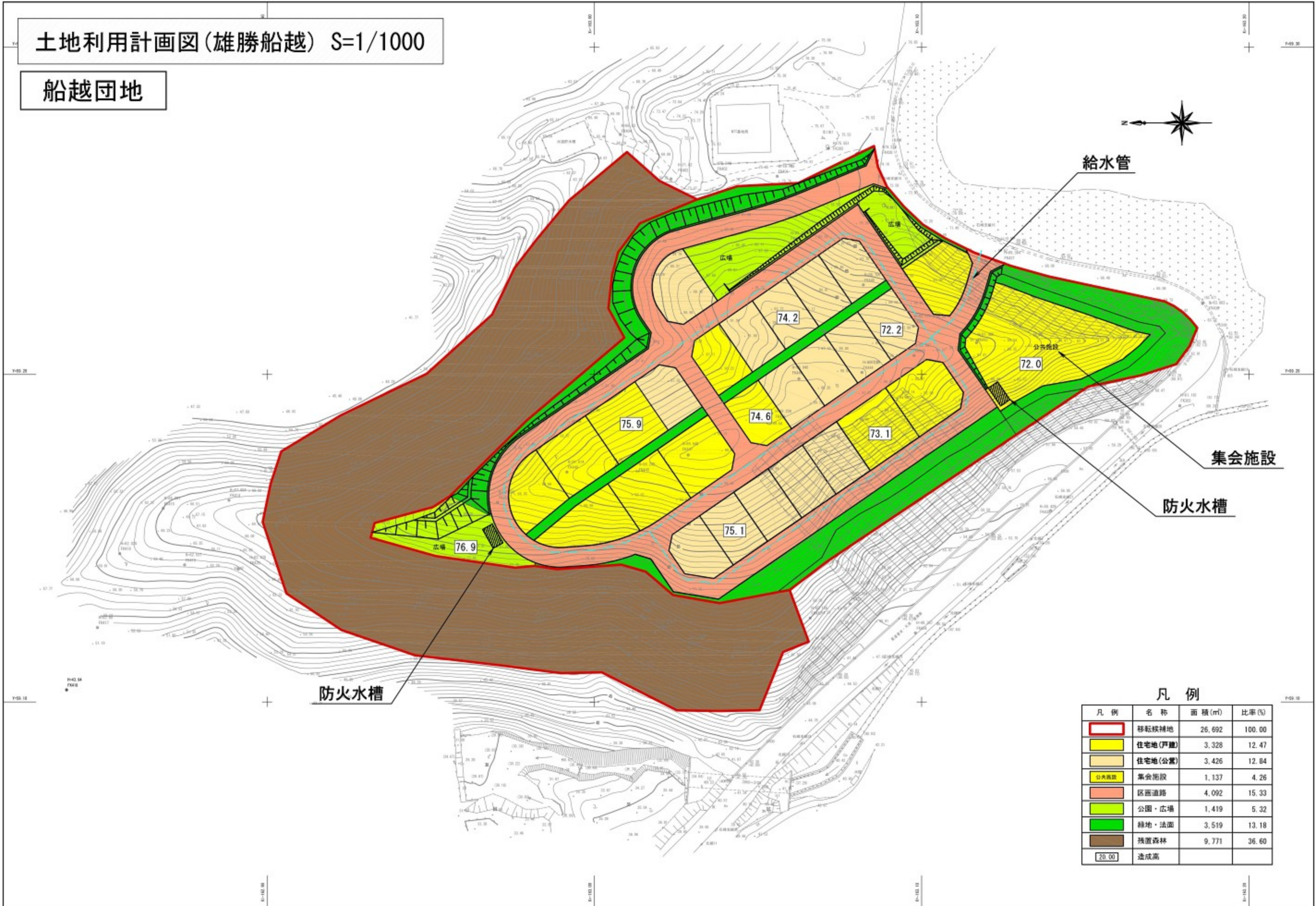


凡例

凡例	名称	面積(m <sup>2</sup> )	比率(%)
<span style="border: 2px solid red; display: inline-block; width: 10px; height: 10px;"></span>	移転候補地	16,497	100.00
<span style="background-color: yellow; display: inline-block; width: 10px; height: 10px;"></span>	住宅地(戸建)	2,207	13.38
<span style="background-color: orange; display: inline-block; width: 10px; height: 10px;"></span>	住宅地(公営)	3,666	22.22
<span style="background-color: lightorange; display: inline-block; width: 10px; height: 10px;"></span>	区画道路	5,253	31.84
<span style="background-color: lightgreen; display: inline-block; width: 10px; height: 10px;"></span>	公園・広場	1,493	9.05
<span style="background-color: green; display: inline-block; width: 10px; height: 10px;"></span>	緑地・法面	2,875	17.43
<span style="background-color: gray; display: inline-block; width: 10px; height: 10px;"></span>	擁壁	1,003	6.08
<span style="border: 1px solid black; display: inline-block; width: 10px; height: 10px;"></span>	造成高		

土地利用計画図(雄勝船越) S=1/1000

船越団地



給水管

集会施設

防火水槽

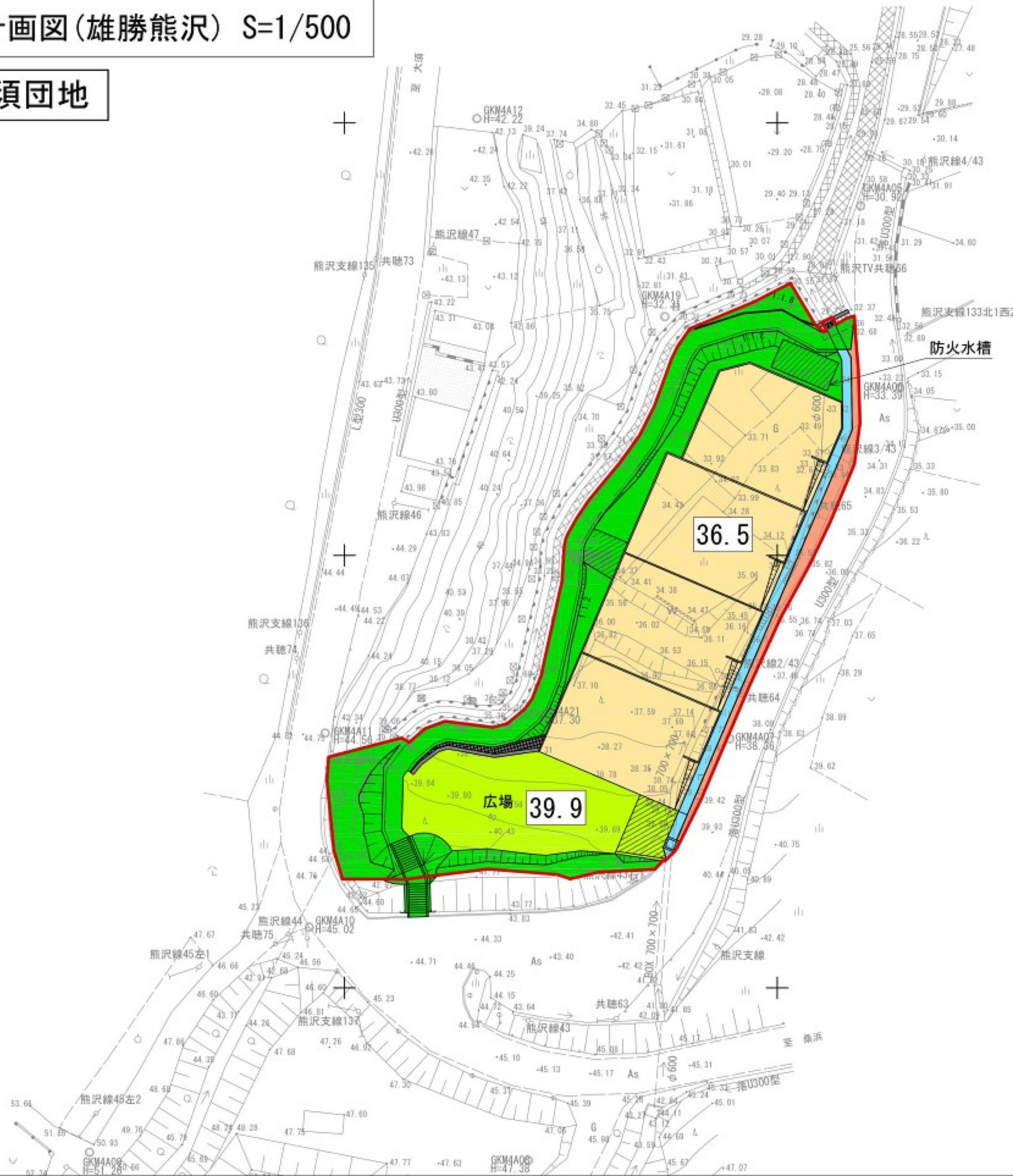
防火水槽

凡例

凡例	名称	面積(m <sup>2</sup> )	比率(%)
	移転候補地	26,692	100.00
	住宅地(戸建)	3,328	12.47
	住宅地(公営)	3,426	12.84
	公共施設	1,137	4.26
	区画道路	4,092	15.33
	公園・広場	1,419	5.32
	緑地・法面	3,519	13.18
	残置森林	9,771	36.60
	造成高		

土地利用計画図(雄勝熊沢) S=1/500

熊沢・大須団地



凡例

凡例	名称	面積(m <sup>2</sup> )	比率(%)
	移転候補地	1,960	100.00
	住宅地(公営)	871	44.44
	拡張道路	67	3.42
	公園・広場	324	16.53
	緑地・法面	609	31.07
	水路	70	3.57
	擁壁	19	0.97
	造成高		

土地利用計画図(雄勝大須) S=1/500

熊沢・大須団地



X=164.75

X=164.75

X=164.80

X=164.80



凡例

凡例	名称	面積(m <sup>2</sup> )	比率(%)
	移転候補地	1,799	100.00
	住宅地(戸建)	990	55.03
	住宅地(公営)	201	11.17
	公園・広場	165	9.17
	緑地・法面	443	24.63
	造成高		

土地利用計画図(雄勝羽坂・桑浜) S=1/1000

羽坂・桑浜団地

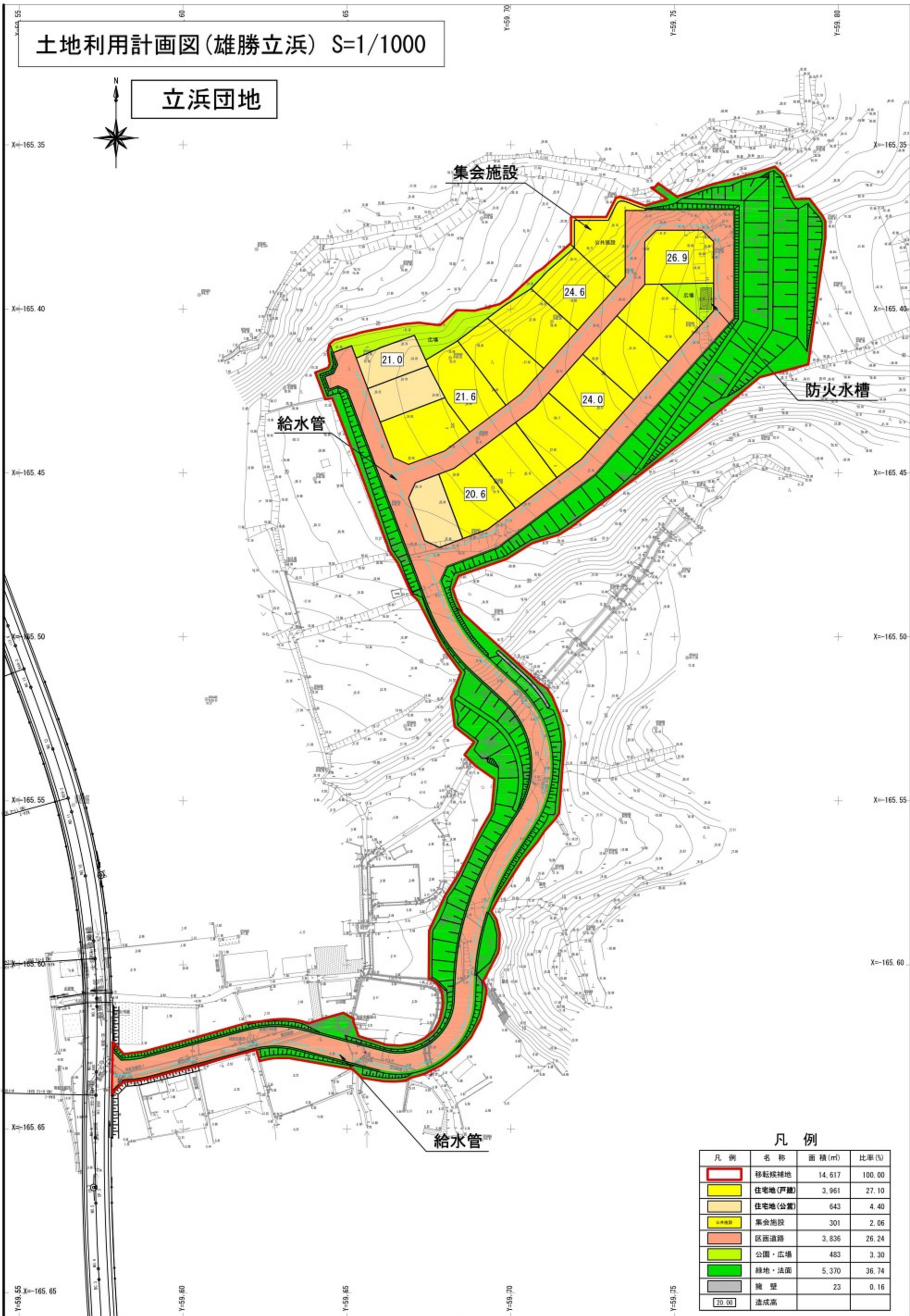


凡例

凡例	名称	面積(m <sup>2</sup> )	比率(%)
<span style="border: 2px solid red; display: inline-block; width: 10px; height: 10px;"></span>	移転候補地	3,957	100.00
<span style="background-color: yellow; display: inline-block; width: 10px; height: 10px;"></span>	住宅地(戸建)	987	24.94
<span style="background-color: orange; display: inline-block; width: 10px; height: 10px;"></span>	住宅地(公営)	440	11.12
<span style="background-color: green; display: inline-block; width: 10px; height: 10px;"></span>	集会施設	222	5.61
<span style="background-color: lightgreen; display: inline-block; width: 10px; height: 10px;"></span>	区画道路	285	7.20
<span style="background-color: limegreen; display: inline-block; width: 10px; height: 10px;"></span>	公園・広場	917	23.18
<span style="background-color: brightgreen; display: inline-block; width: 10px; height: 10px;"></span>	緑地・法面	1,106	27.95
<span style="border: 1px solid black; display: inline-block; width: 10px; height: 10px;"></span>	造成高		

# 土地利用計画図(雄勝立浜) S=1/1000

## 立浜団地



### 凡例

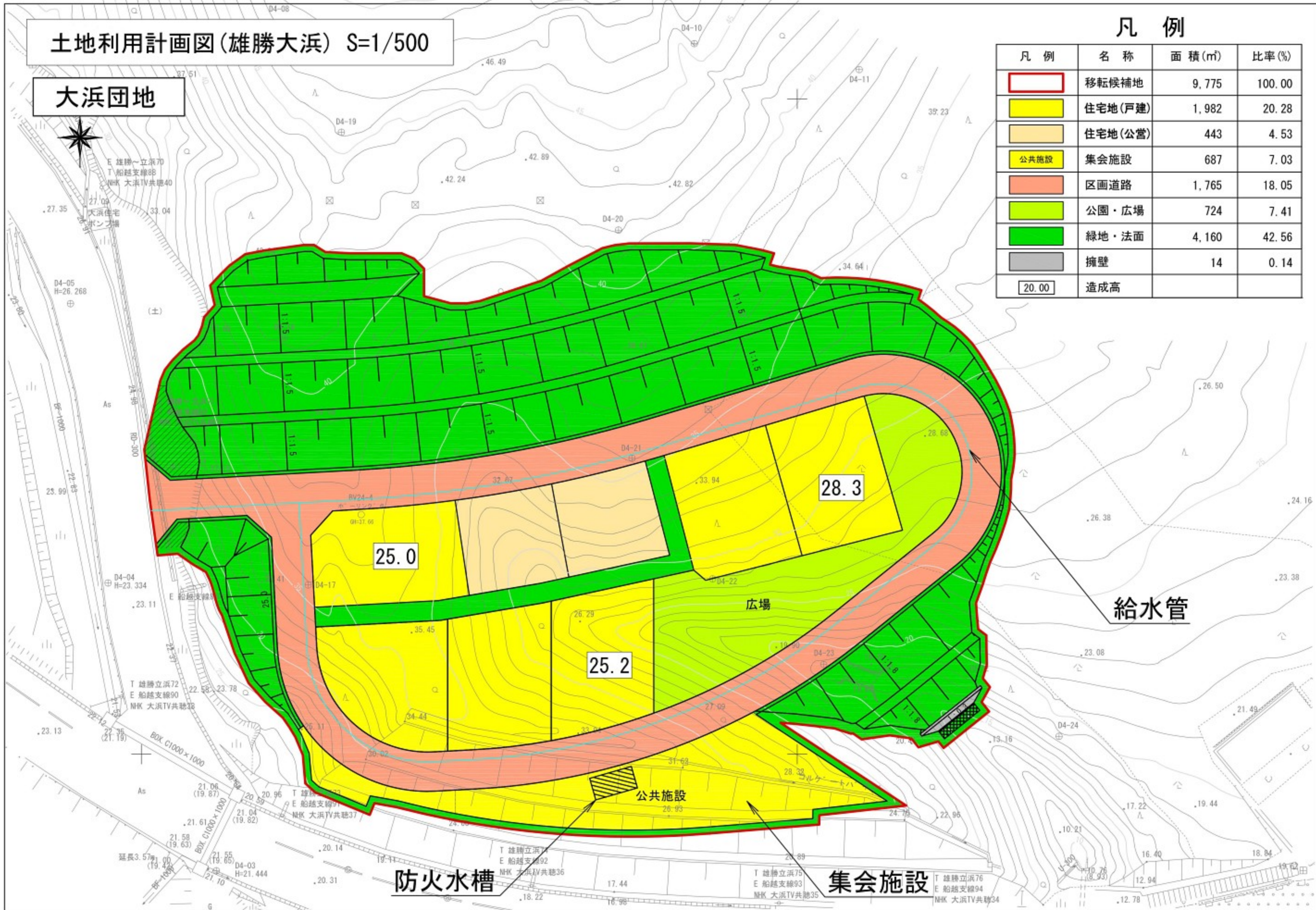
凡例	名称	面積(m <sup>2</sup> )	比率(%)
<span style="border: 2px solid red; display: inline-block; width: 15px; height: 10px;"></span>	移転候補地	14,617	100.00
<span style="background-color: yellow; display: inline-block; width: 15px; height: 10px;"></span>	住宅地(戸建)	3,961	27.10
<span style="background-color: orange; display: inline-block; width: 15px; height: 10px;"></span>	住宅地(公寓)	643	4.40
<span style="background-color: lightgreen; display: inline-block; width: 15px; height: 10px;"></span>	集会施設	301	2.06
<span style="background-color: pink; display: inline-block; width: 15px; height: 10px;"></span>	区画道路	3,836	26.24
<span style="background-color: darkgreen; display: inline-block; width: 15px; height: 10px;"></span>	公園・広場	483	3.30
<span style="background-color: brightgreen; display: inline-block; width: 15px; height: 10px;"></span>	緑地・法面	5,370	36.74
<span style="background-color: gray; display: inline-block; width: 15px; height: 10px;"></span>	擁壁	23	0.16
<span style="border: 1px solid black; display: inline-block; width: 15px; height: 10px;"></span>	造成高		

土地利用計画図(雄勝大浜) S=1/500

大浜団地

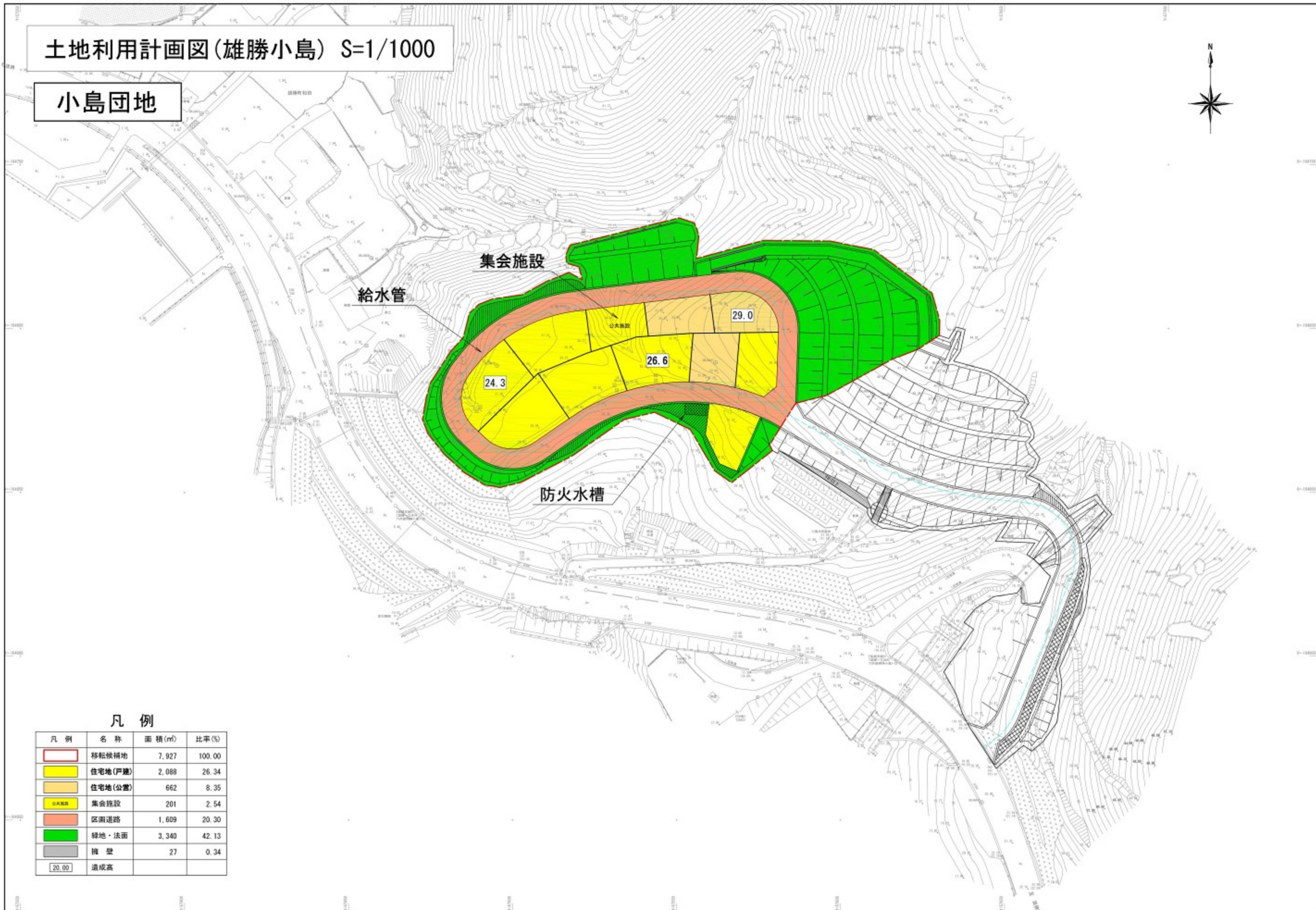
凡例

凡例	名称	面積(m <sup>2</sup> )	比率(%)
	移転候補地	9,775	100.00
	住宅地(戸建)	1,982	20.28
	住宅地(公営)	443	4.53
	公共施設	687	7.03
	区画道路	1,765	18.05
	公園・広場	724	7.41
	緑地・法面	4,160	42.56
	擁壁	14	0.14
	造成高		



# 土地利用計画図(雄勝小島) S=1/1000

## 小島団地



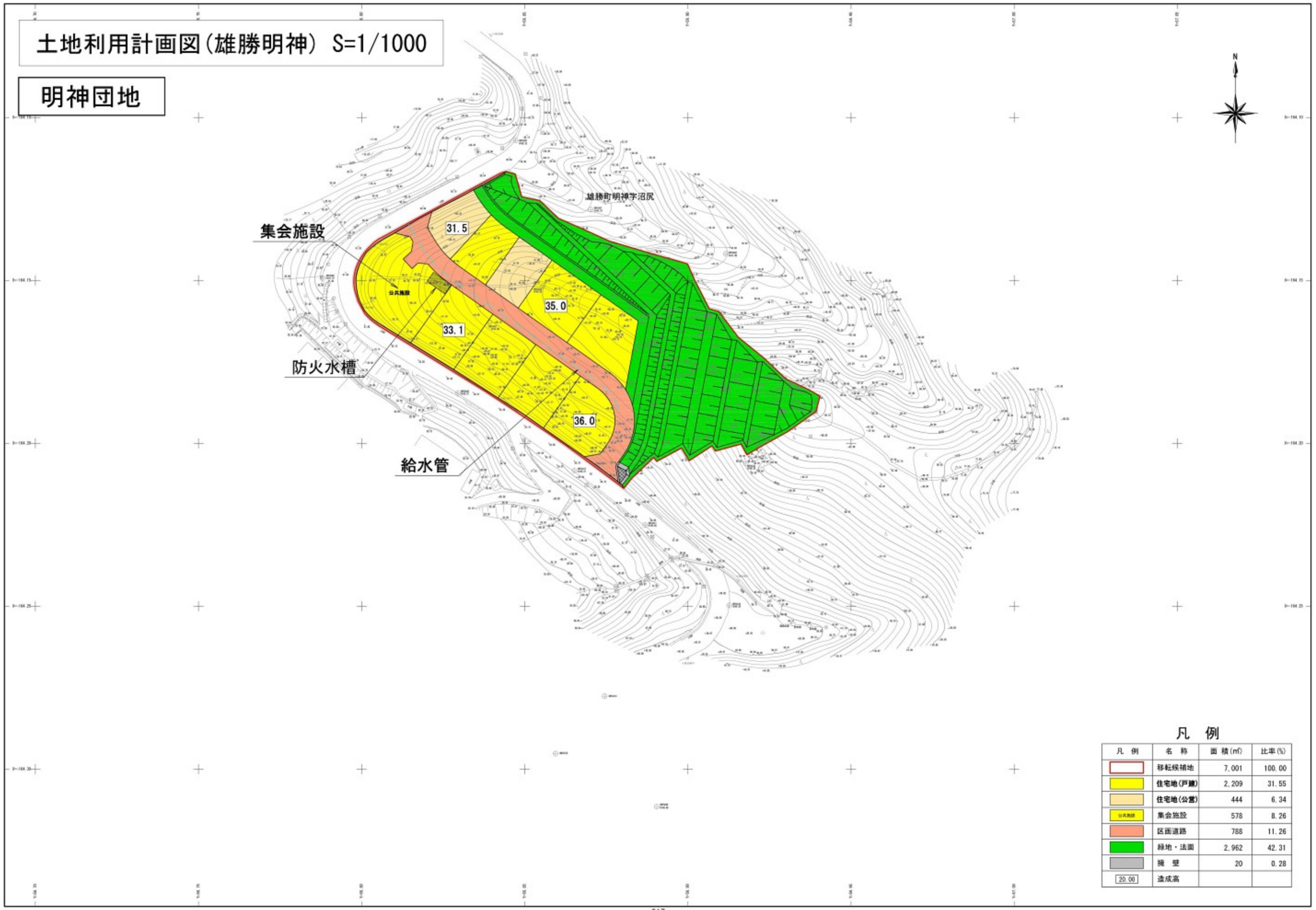
### 凡例

凡例	名称	面積(m <sup>2</sup> )	比率(%)
	移転候補地	7,927	100.00
	住宅地(戸建)	2,088	26.34
	住宅地(公営)	662	8.35
	集会施設	201	2.54
	区画道路	1,609	20.30
	緑地・法面	3,340	42.13
	擁壁	27	0.34
	造成高		



土地利用計画図(雄勝明神) S=1/1000

明神団地

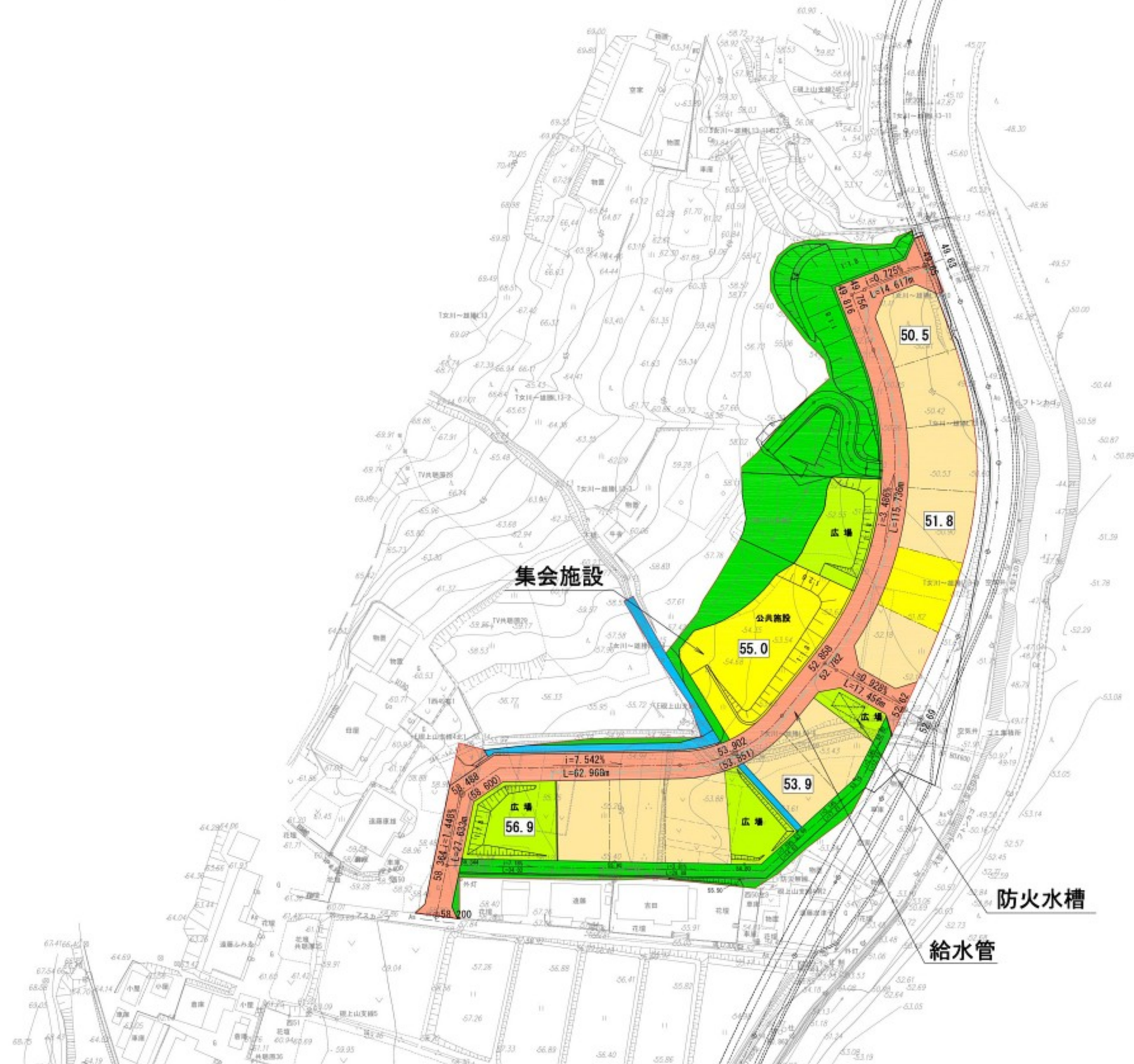


凡例

凡例	名称	面積(m <sup>2</sup> )	比率(%)
	移転候補地	7,001	100.00
	住宅地(戸建)	2,209	31.55
	住宅地(公営)	444	6.34
	集会施設	578	8.26
	区画道路	788	11.26
	緑地・法面	2,962	42.31
	擁壁	20	0.28
	造成高		

土地利用計画図(雄勝中心部A(原)地区) S=1/1000

雄勝中心部A団地

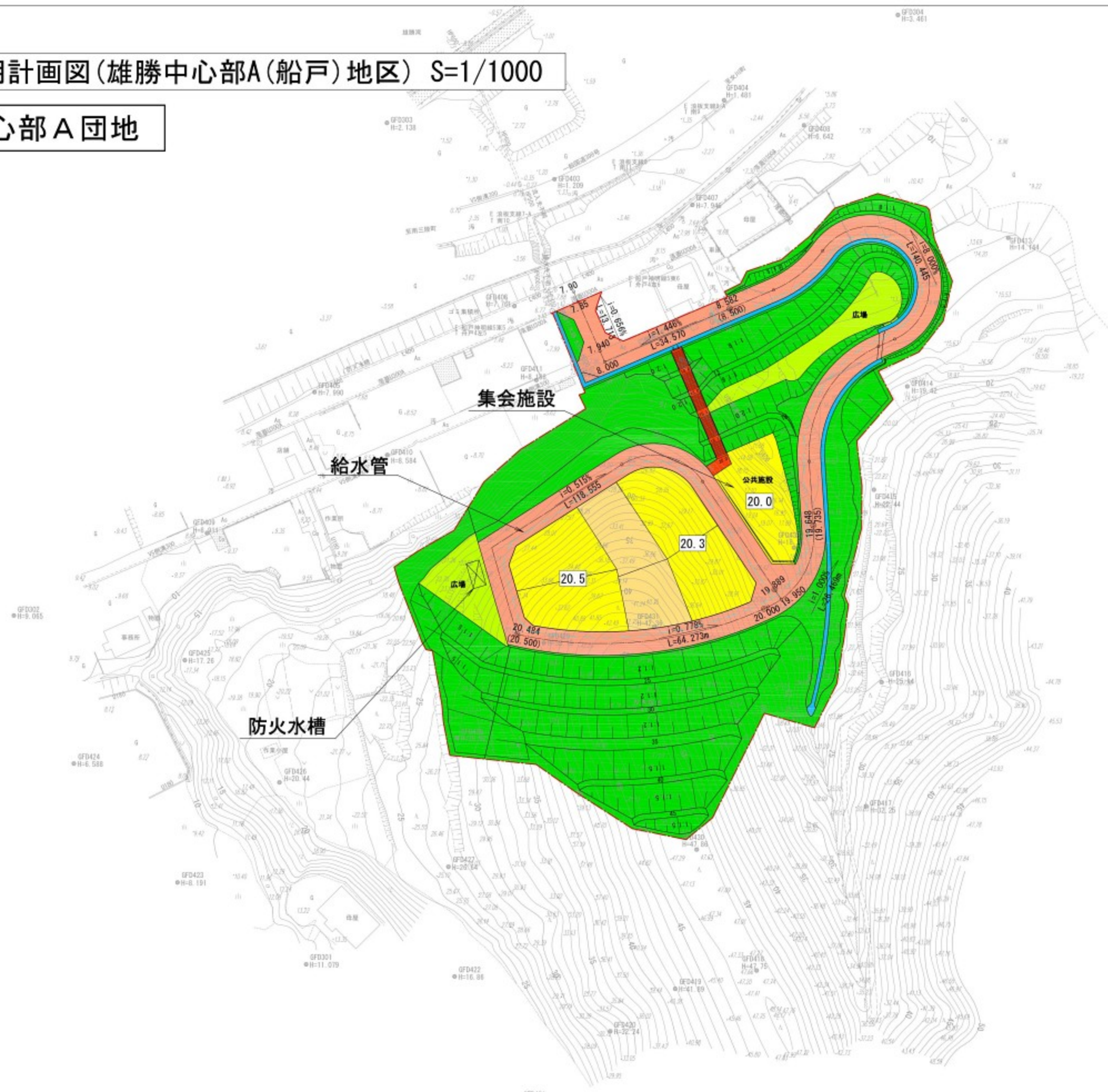


凡例

凡例	名称	面積(m <sup>2</sup> )	比率(%)
	移転候補地	7,911	100.00
	住宅地(戸建)	222	2.80
	住宅地(公営)	2,240	28.32
	公共施設	756	9.56
	区画道路	1,580	19.97
	公園・広場	931	11.77
	緑地・法面	1,996	25.23
	水路	186	2.35
	造成高		

土地利用計画図(雄勝中心部A(船戸)地区) S=1/1000

雄勝中心部A団地

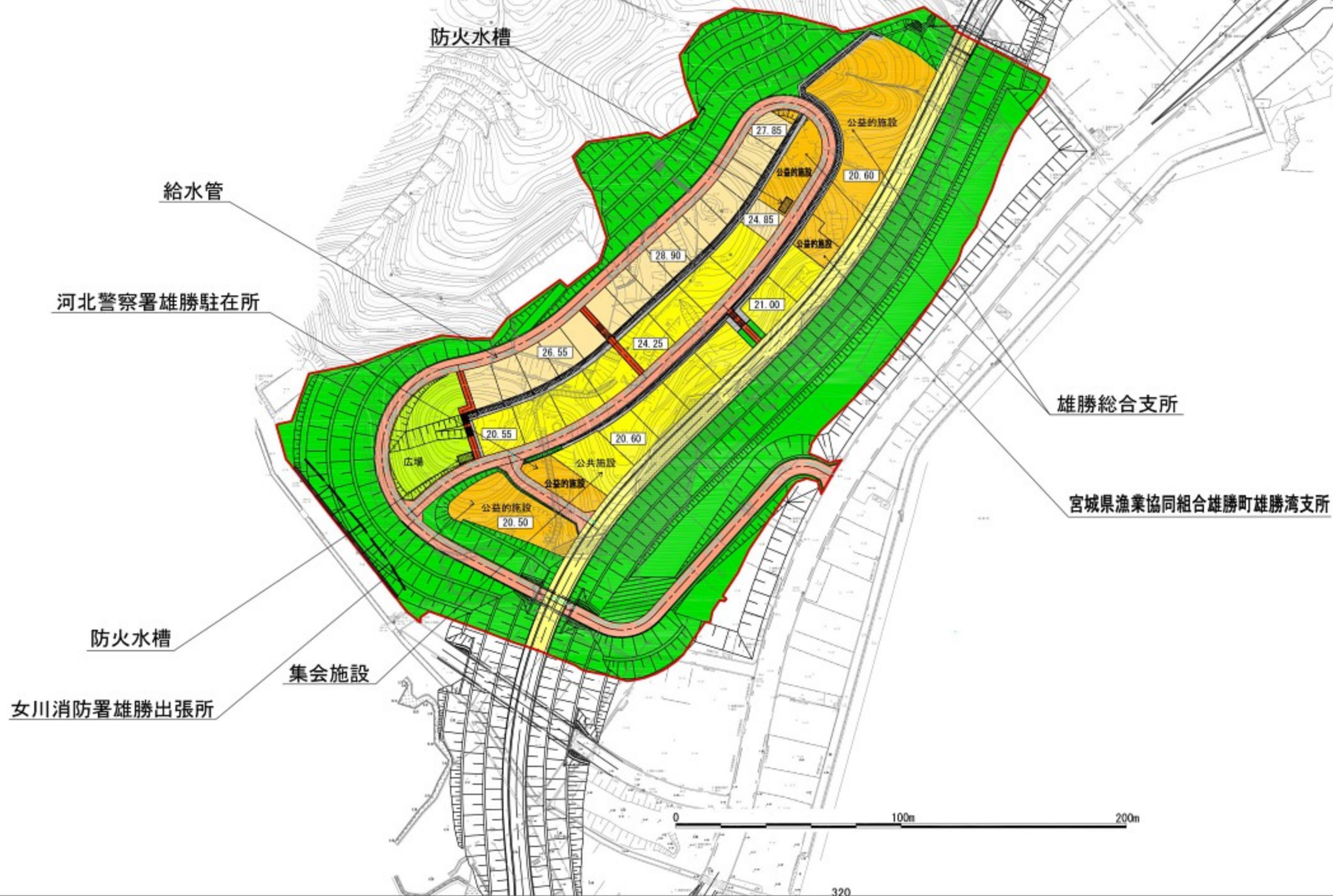


凡例

凡例	名称	面積(m <sup>2</sup> )	比率(%)
	移転候補地	12,672	100.00
	住宅地(戸建)	1,322	10.43
	住宅地(公営)	498	3.93
	集会施設	412	3.25
	区画道路	2,479	19.56
	歩行者専用道路	107	0.85
	公園・広場	619	4.89
	緑地・法面	6,999	55.23
	水路	236	1.86
	造成高		

土地利用計画図（雄勝中心部B(伊勢畑)地区) S=1/2000

雄勝中心部B団地

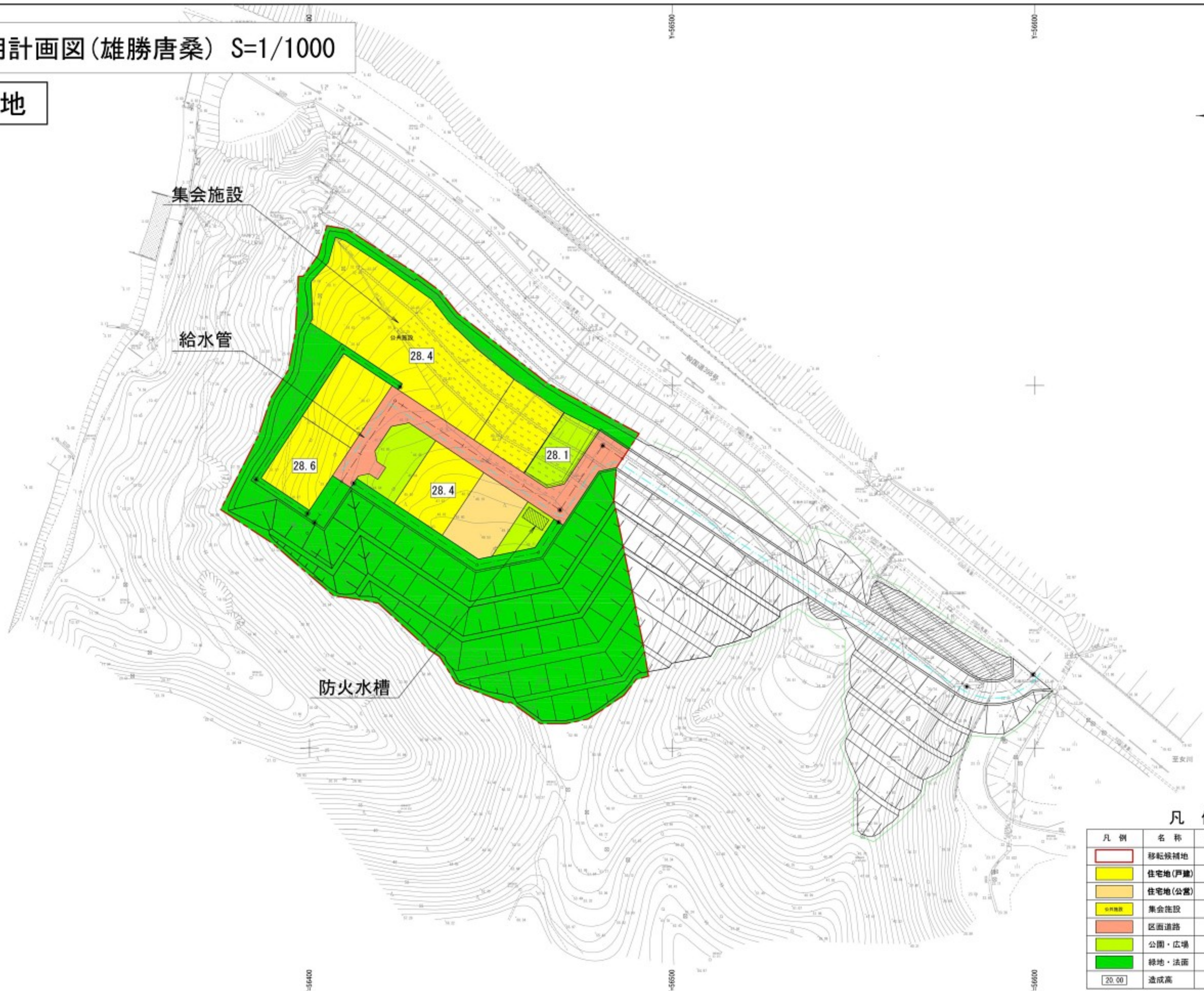


凡例

凡例	名称	面積 (㎡)	比率 (%)
	移転候補地	50,852	100.00
	住宅地(戸建)	4,627	9.10
	住宅地(公寓)	3,358	6.60
	集会施設	523	1.03
	公益的施設	5,057	9.95
	区画道路	5,056	9.94
	農道	3,365	6.62
	歩行者専用道路	310	0.61
	公園・広場	1,421	2.79
	緑地・法面	25,565	50.27
	擁壁	1,570	3.09
	造成高		

土地利用計画図(雄勝唐桑) S=1/1000

唐桑団地



凡例

凡例	名称	面積(m <sup>2</sup> )	比率(%)
	移転候補地	9,294	100.00
	住宅地(戸建)	1,320	14.20
	住宅地(公営)	300	3.23
	集会施設	1,378	14.83
	区画道路	698	7.51
	公園・広場	566	6.09
	緑地・法面	5,032	54.14
	20.00	造成高	

土地利用計画図(雄勝水浜(北)) S=1/1000

水浜団地

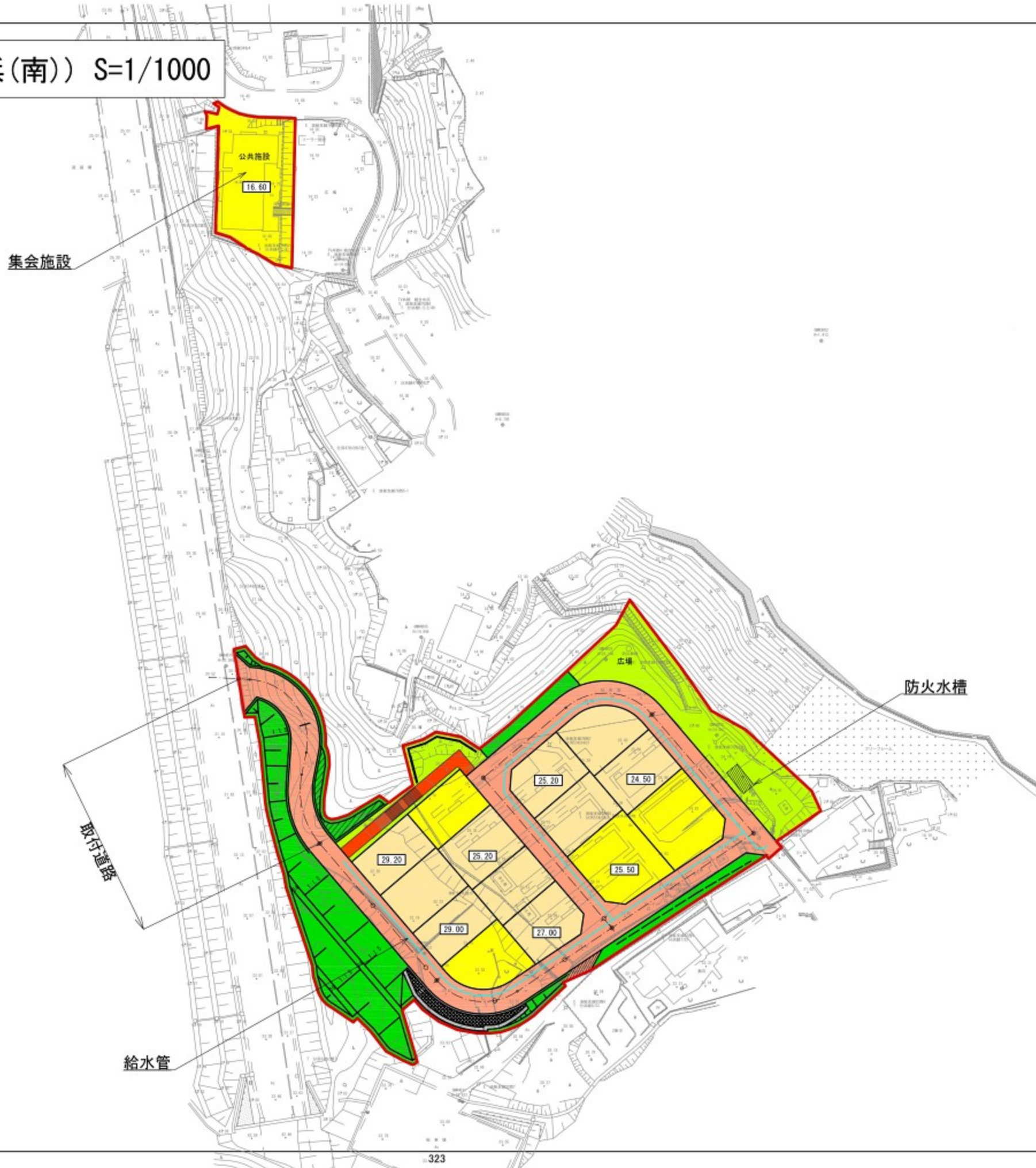


凡例

凡例	名称	面積(m <sup>2</sup> )	比率(%)
	移転候補地	8,974	100.00
	住宅地(戸建)	2,555	28.47
	住宅地(公寓)	231	2.57
	区画道路	2,463	27.45
	公園・広場	1,589	17.71
	緑地・法面	2,136	23.80
	造成高		

土地利用計画図(雄勝水浜(南)) S=1/1000

水浜団地

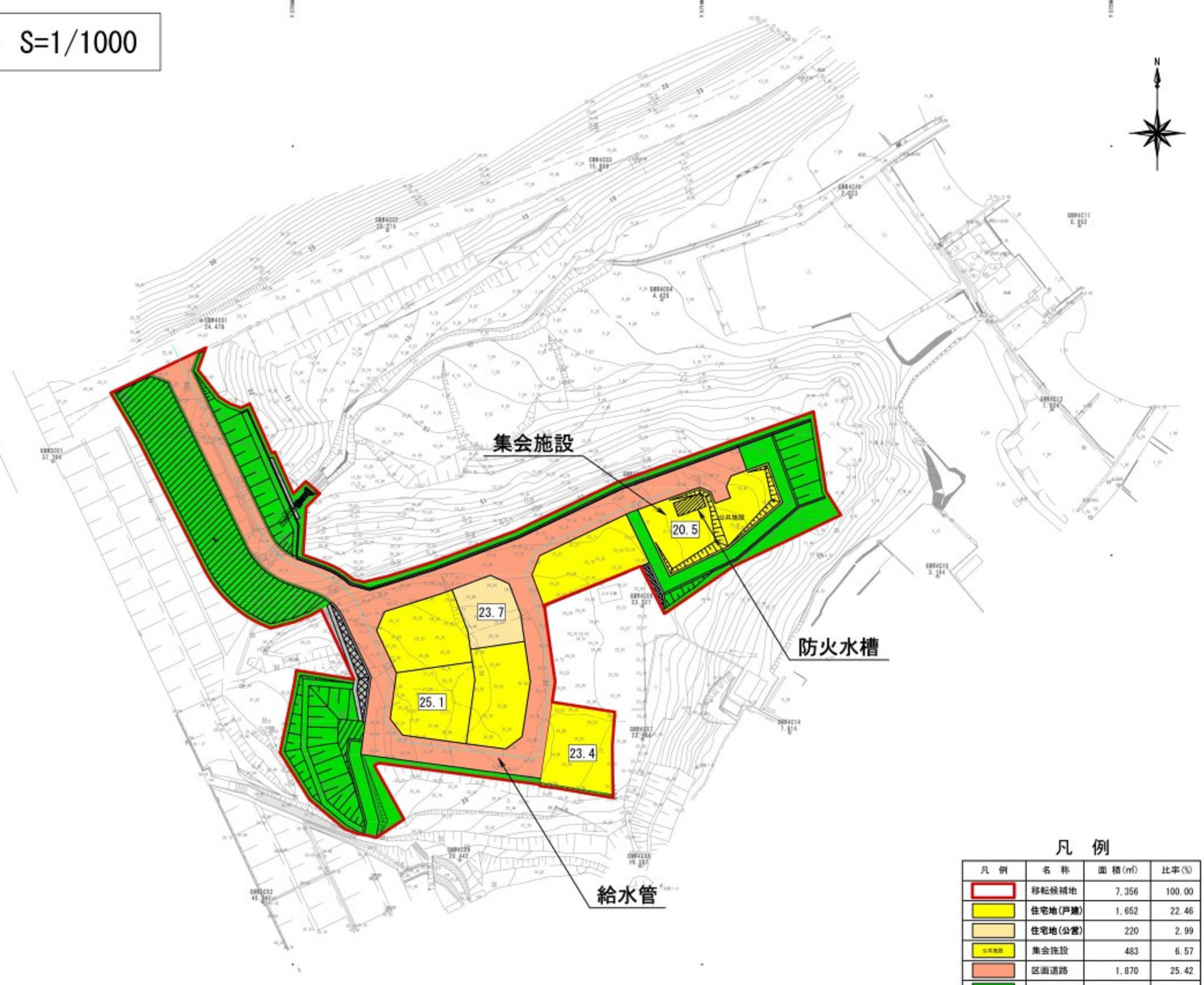


凡例

凡例	名称	面積(m <sup>2</sup> )	比率(%)
	移転候補地	8,758	100.00
	住宅地(戸建)	1,077	12.30
	住宅地(公営)	2,131	24.33
	区画道路	2,038	23.27
	歩行者専用道路	123	1.41
	公共施設	644	7.35
	公園・広場	1,078	12.31
	緑地・法面	1,538	17.56
	擁壁	129	1.47
	造成高		

土地利用計画図(雄勝分浜) S=1/1000

分浜団地



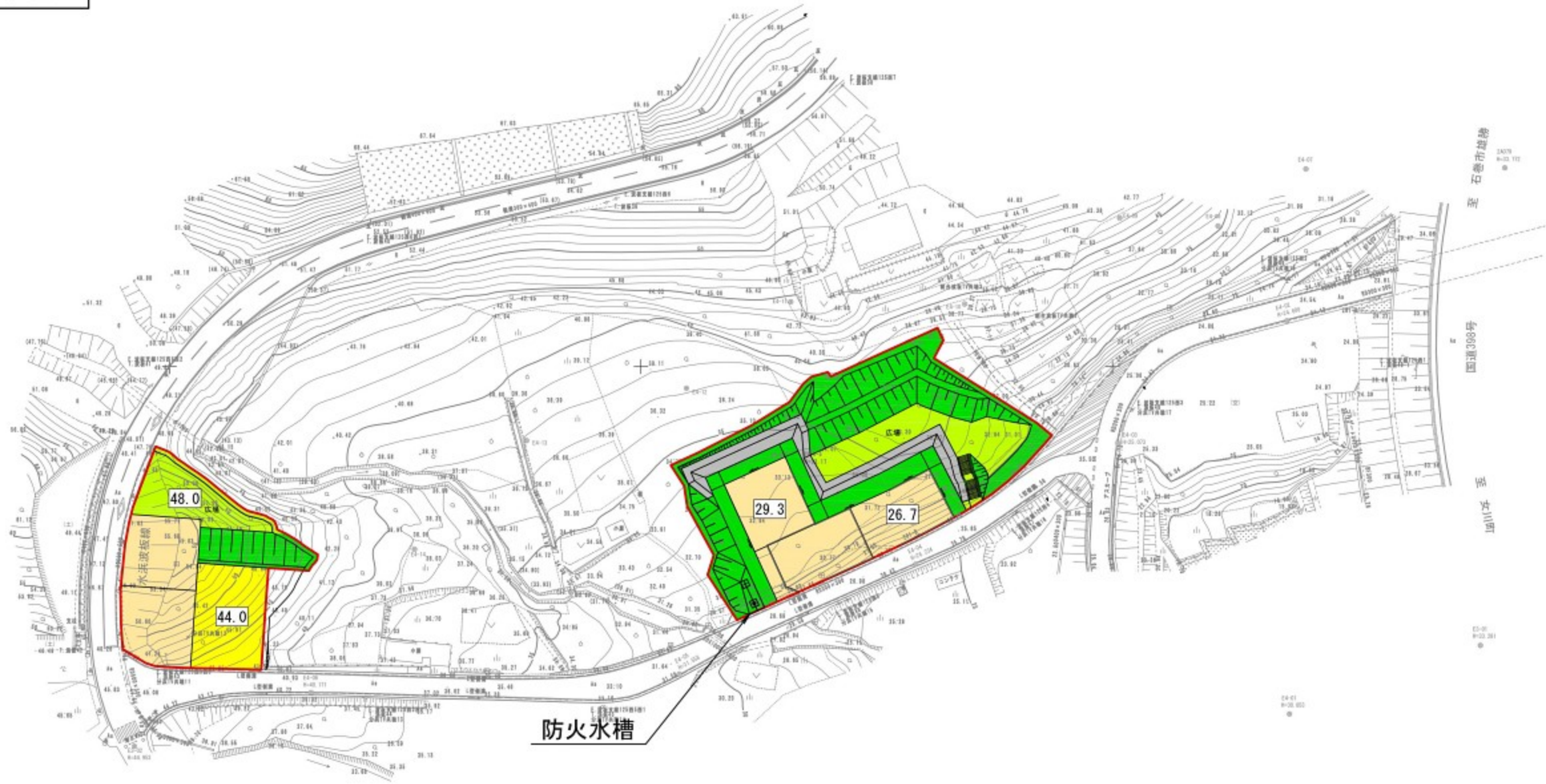
凡例

凡例	名称	面積(m <sup>2</sup> )	比率(%)
	移転候補地	7,356	100.00
	住宅地(戸建)	1,652	22.46
	住宅地(公営)	220	2.99
	公共施設	483	6.57
	区画道路	1,870	25.42
	緑地・法面	2,867	38.97
	擁壁	256	3.48
	水路	8	0.11
	造成高		



# 土地利用計画図(雄勝波板) S=1/1000

## 波板団地



防火水槽

### 凡例

凡例	名称	面積(m <sup>2</sup> )	比率(%)
	移転候補地	3,792	100.00
	住宅地(戸建)	330	8.70
	住宅地(公営)	1,183	31.20
	公園・広場	605	15.95
	緑地・法面	1,393	36.74
	擁壁	281	7.41
	達成高		