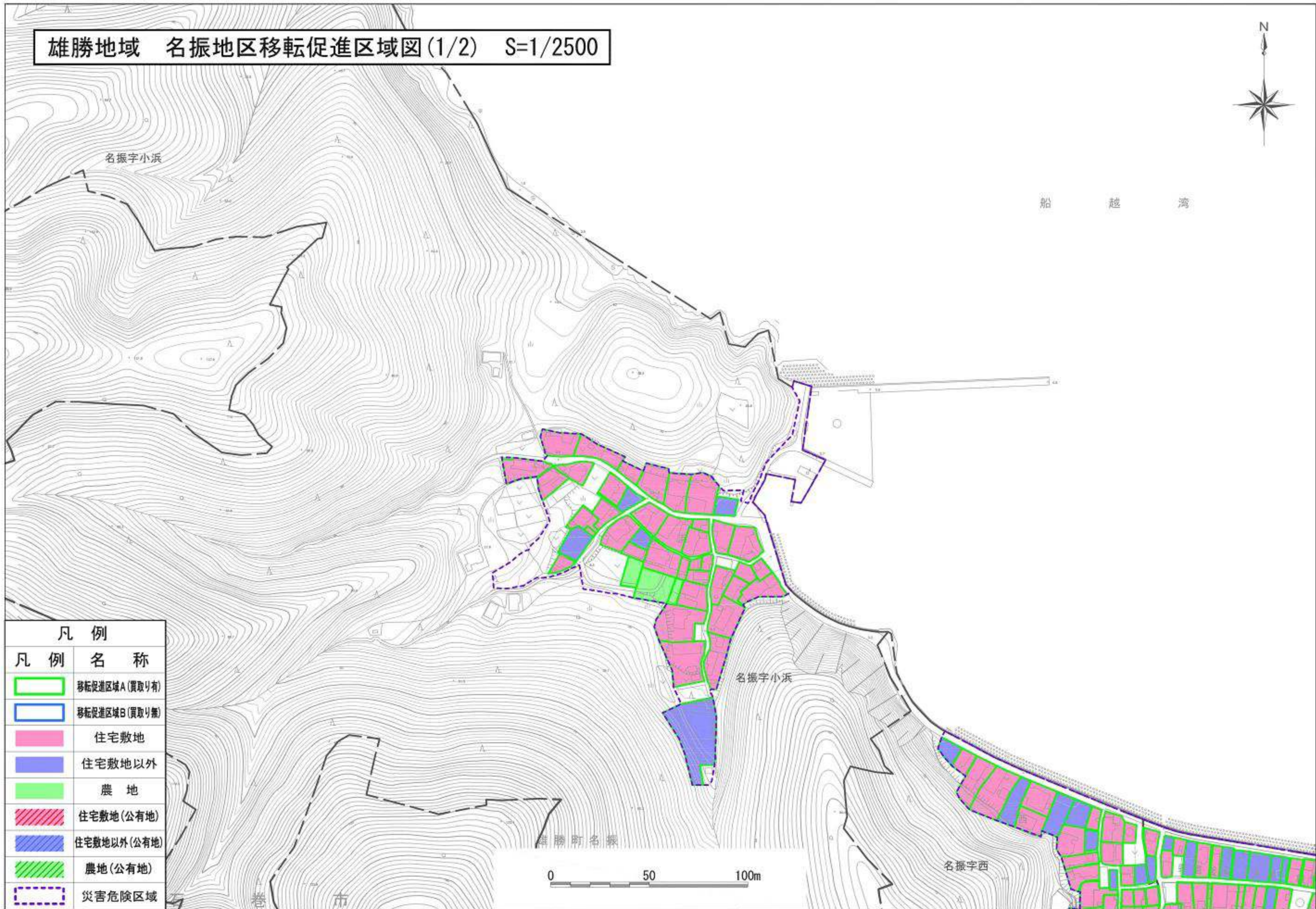


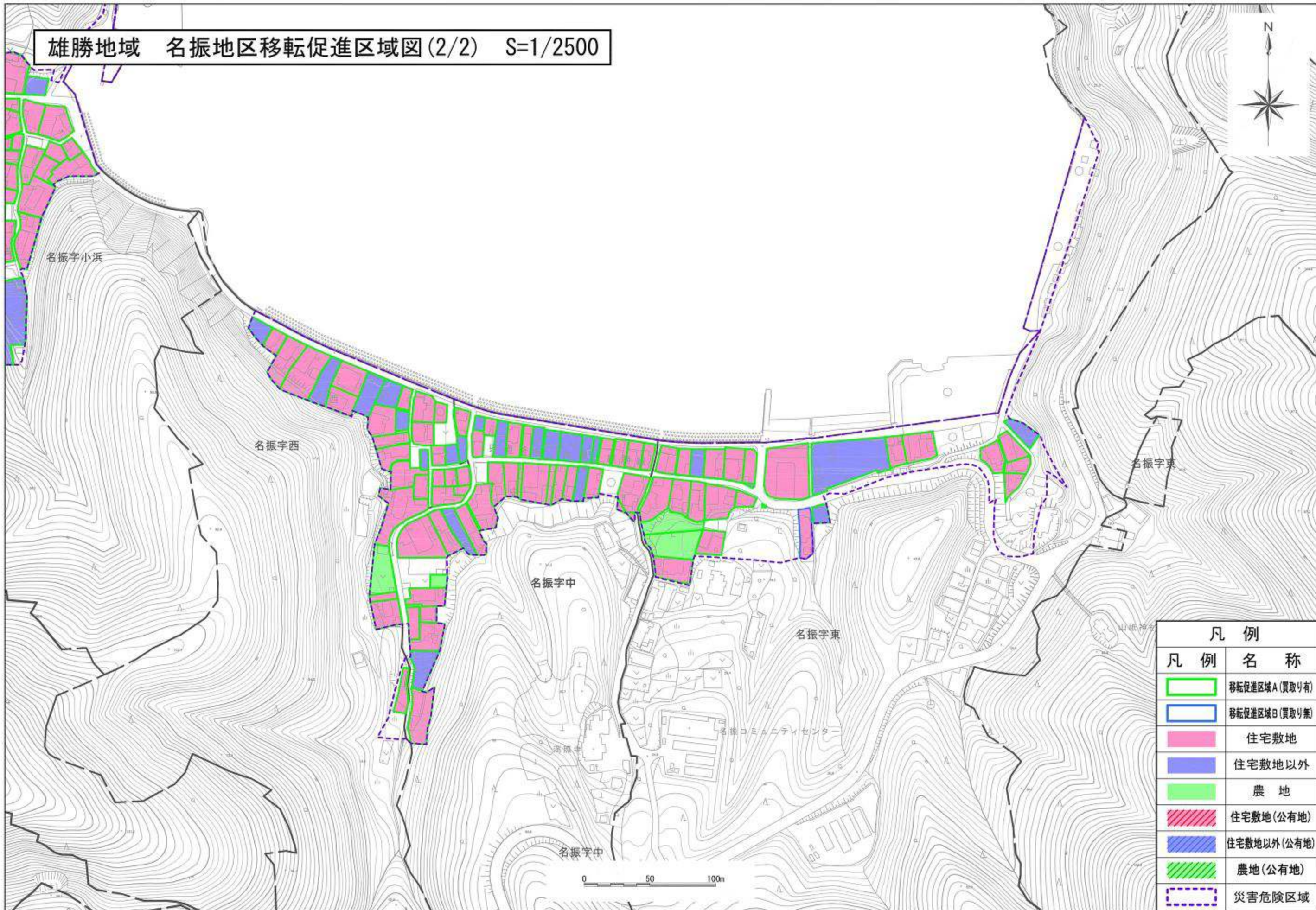
雄勝地域 名振地区移転促進区域図(1/2) S=1/2500



凡例	
凡例	名称
	移転促進区域A(買取り有)
	移転促進区域B(買取り無)
	住宅敷地
	住宅敷地以外
	農地
	住宅敷地(公有地)
	住宅敷地以外(公有地)
	農地(公有地)
	災害危険区域

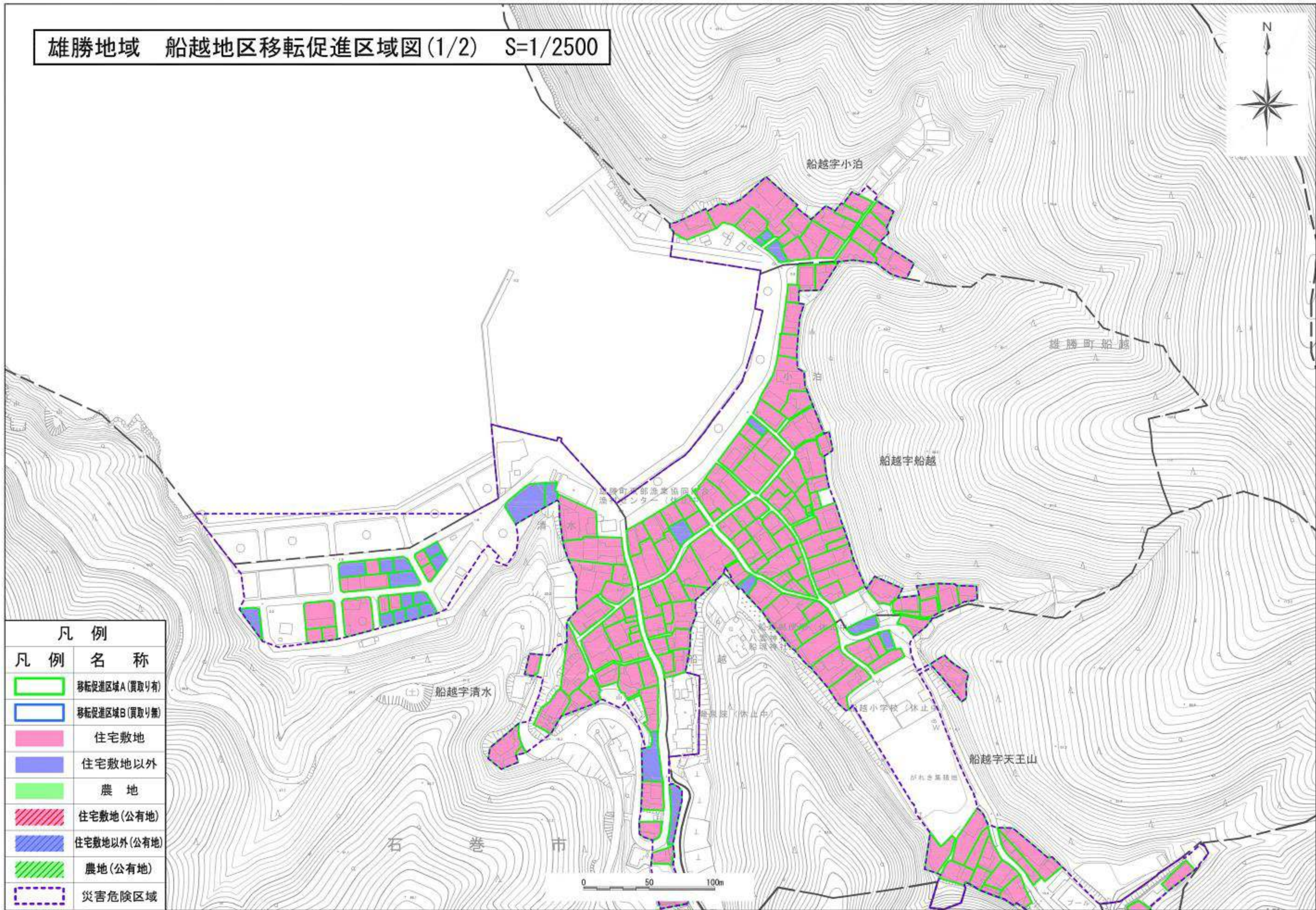
0 50 100m

雄勝地域 名振地区移転促進区域図(2/2) S=1/2500



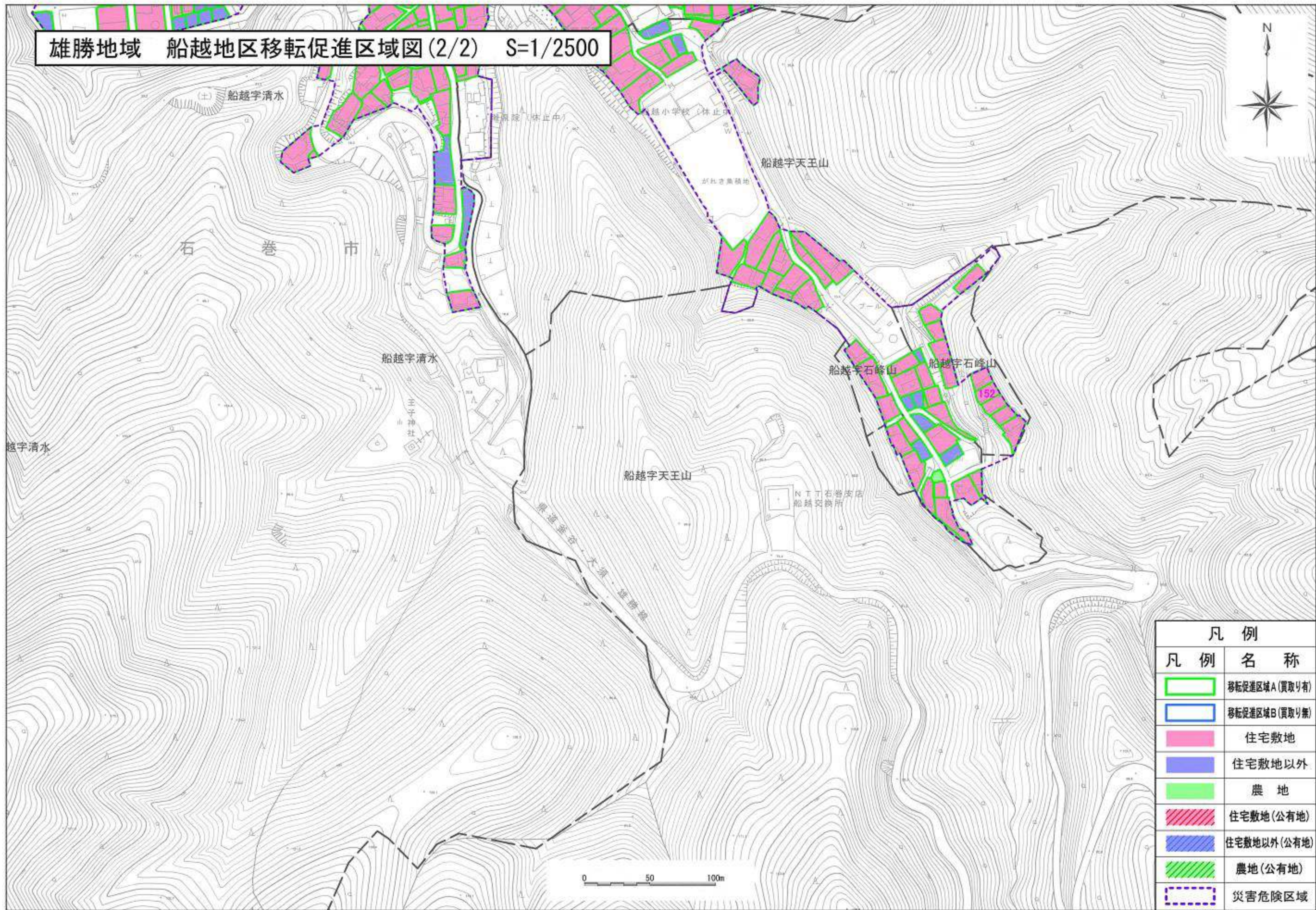
凡例	
凡例	名称
	移転促進区域A(買取り有)
	移転促進区域B(買取り無)
	住宅敷地
	住宅敷地以外
	農地
	住宅敷地(公有地)
	住宅敷地以外(公有地)
	農地(公有地)
	災害危険区域

雄勝地域 船越地区移転促進区域図(1/2) S=1/2500



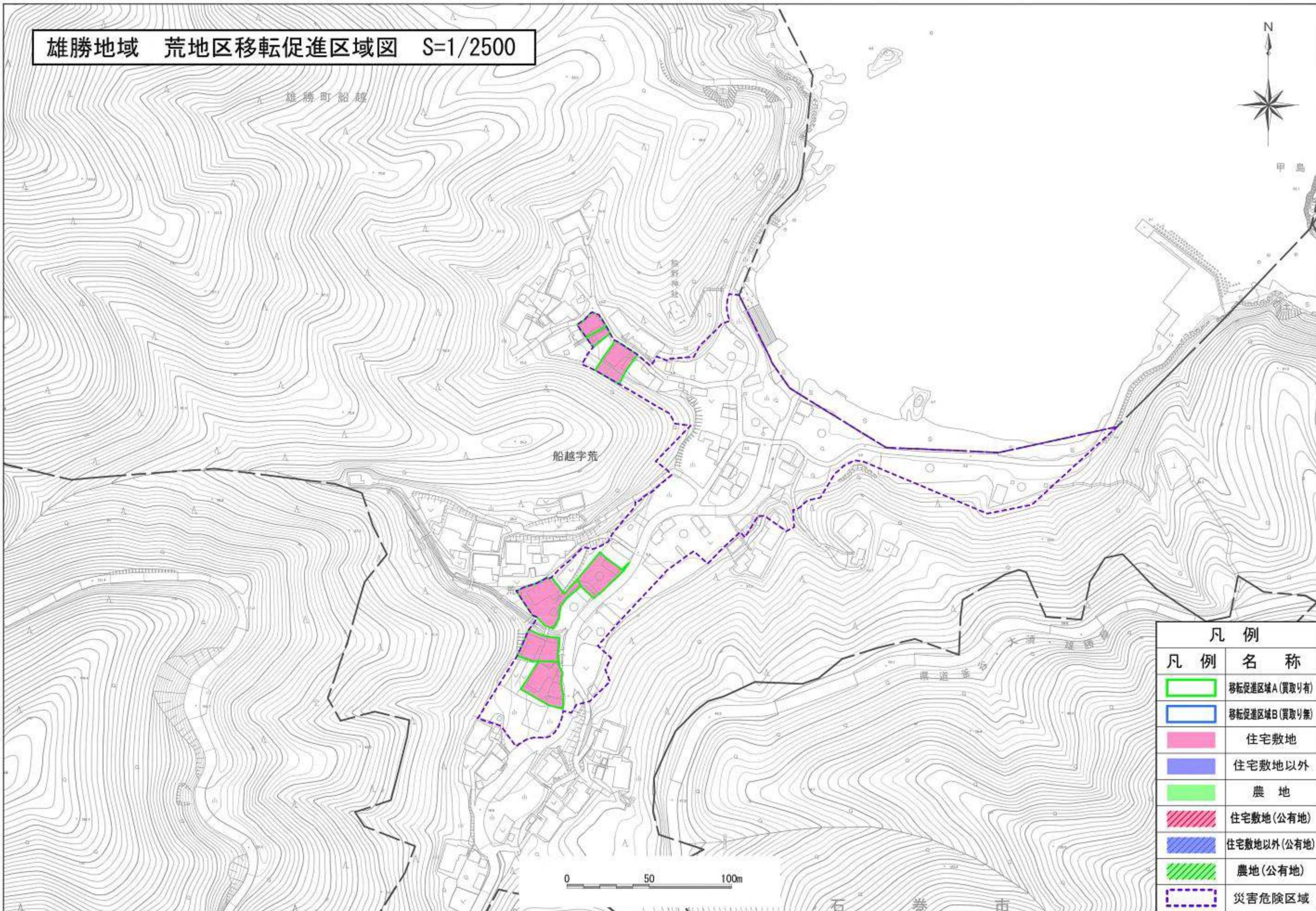
凡例	
凡例	名称
	移転促進区域A(買取り有)
	移転促進区域B(買取り無)
	住宅敷地
	住宅敷地以外
	農地
	住宅敷地(公有地)
	住宅敷地以外(公有地)
	農地(公有地)
	災害危険区域

雄勝地域 船越地区移転促進区域図(2/2) S=1/2500



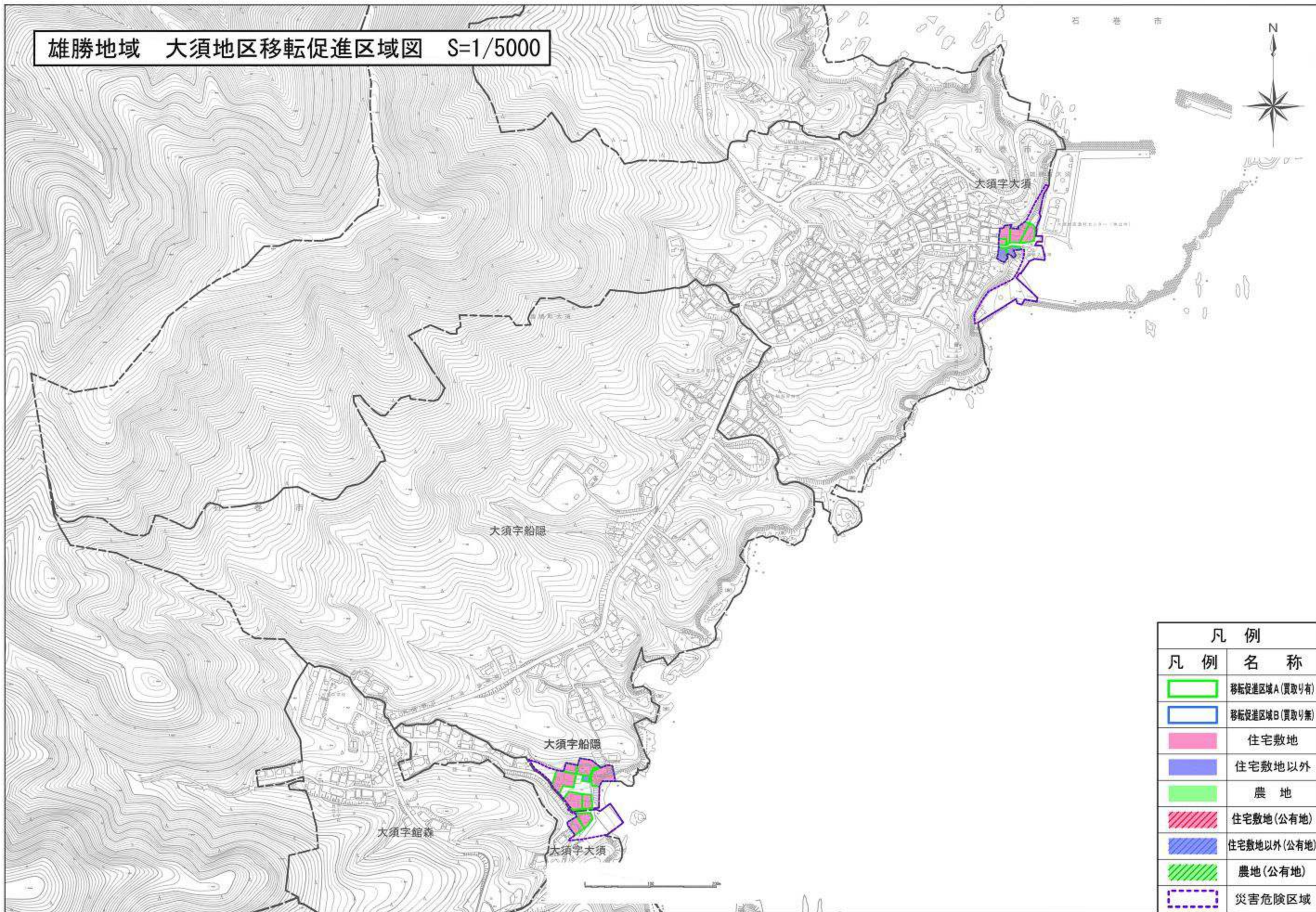
凡例	
凡例	名称
	移転促進区域A(買取り有)
	移転促進区域B(買取り無)
	住宅敷地
	住宅敷地以外
	農地
	住宅敷地(公有地)
	住宅敷地以外(公有地)
	農地(公有地)
	災害危険区域

雄勝地域 荒地区移転促進区域図 S=1/2500



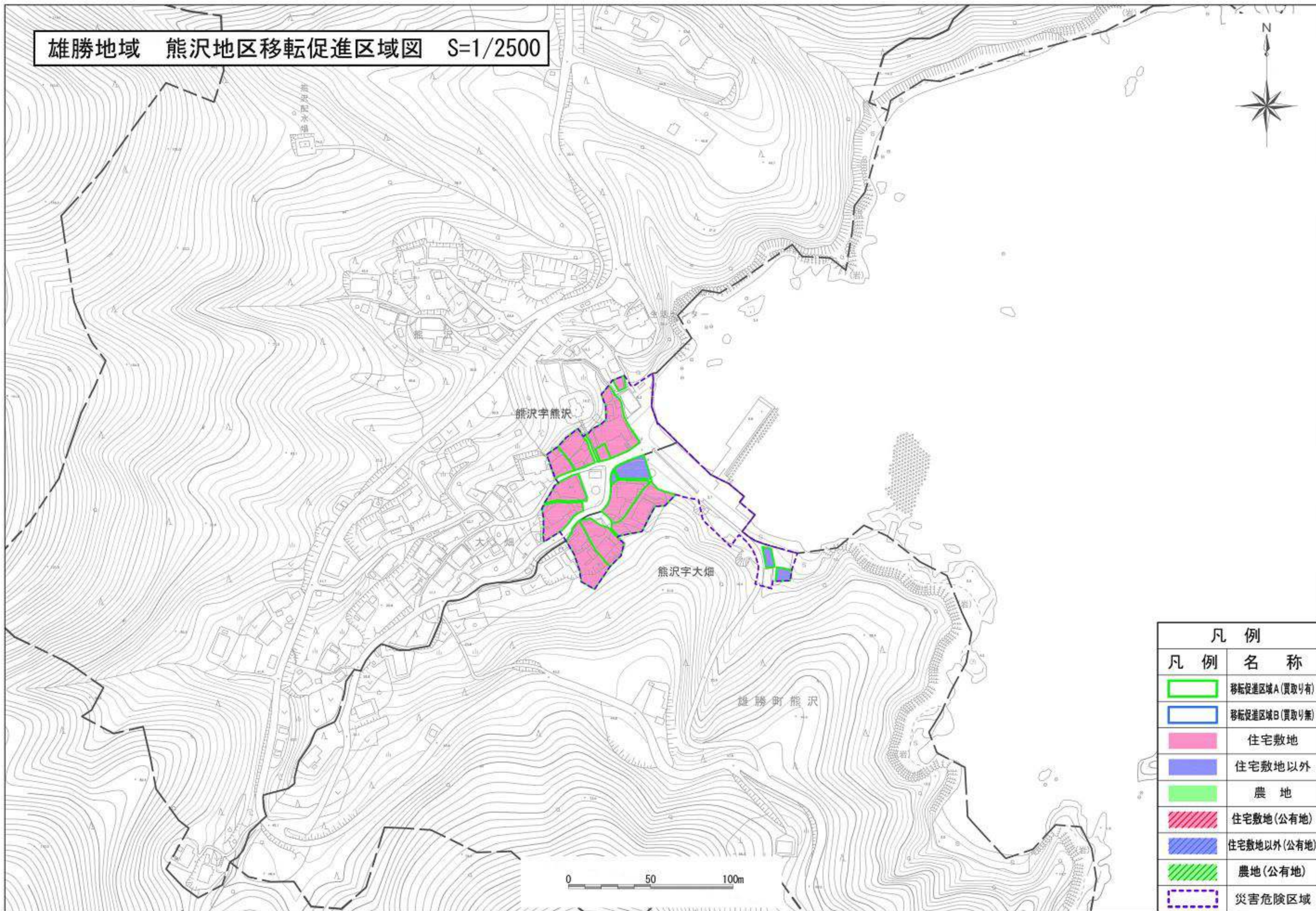
凡例	
凡例	名称
	移転促進区域A(買取り有)
	移転促進区域B(買取り無)
	住宅敷地
	住宅敷地以外
	農地
	住宅敷地(公有地)
	住宅敷地以外(公有地)
	農地(公有地)
	災害危険区域

雄勝地域 大須地区移転促進区域図 S=1/5000



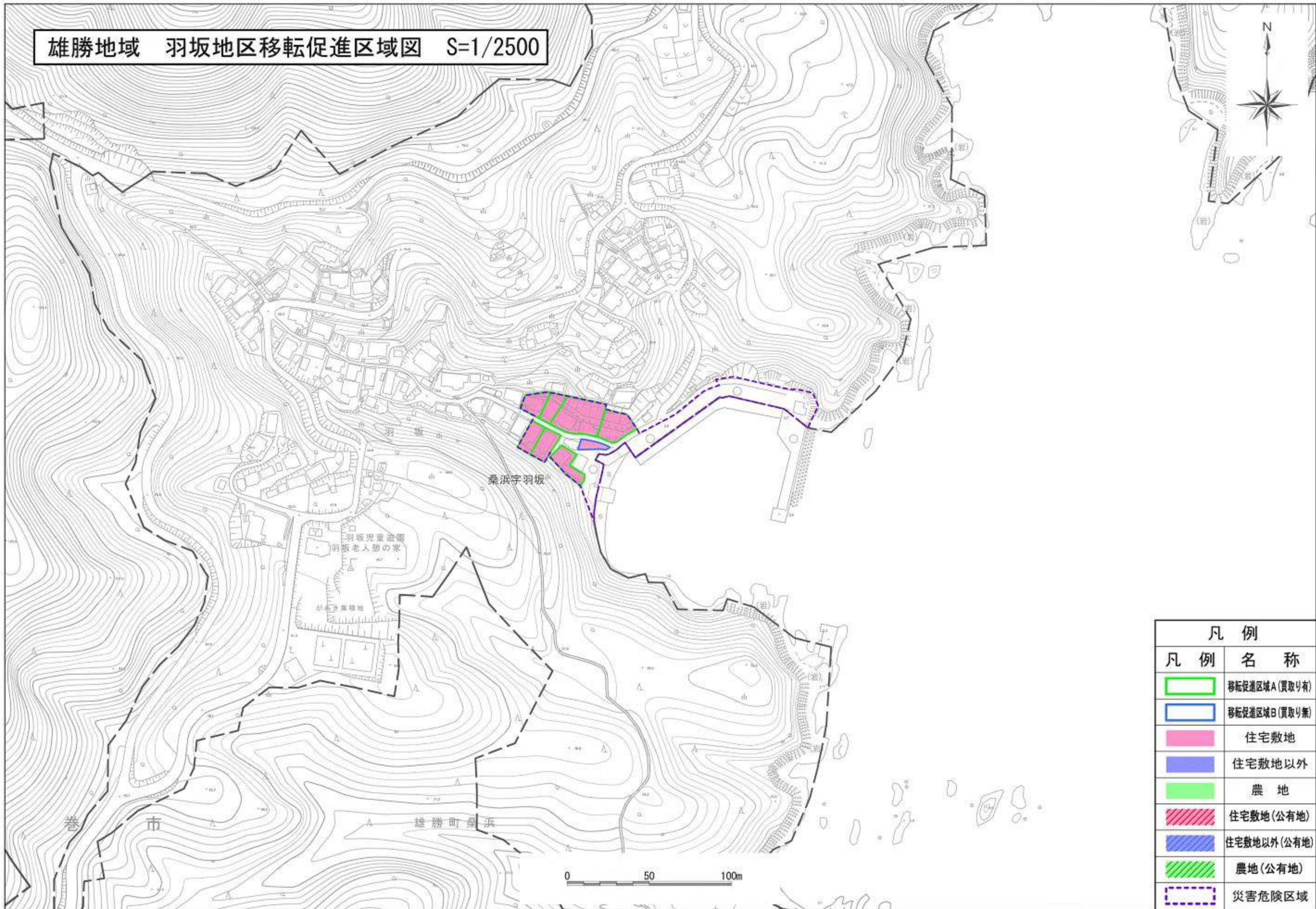
凡例	
凡例	名称
	移転促進区域A(買取り有)
	移転促進区域B(買取り無)
	住宅敷地
	住宅敷地以外
	農地
	住宅敷地(公有地)
	住宅敷地以外(公有地)
	農地(公有地)
	災害危険区域

雄勝地域 熊沢地区移転促進区域図 S=1/2500



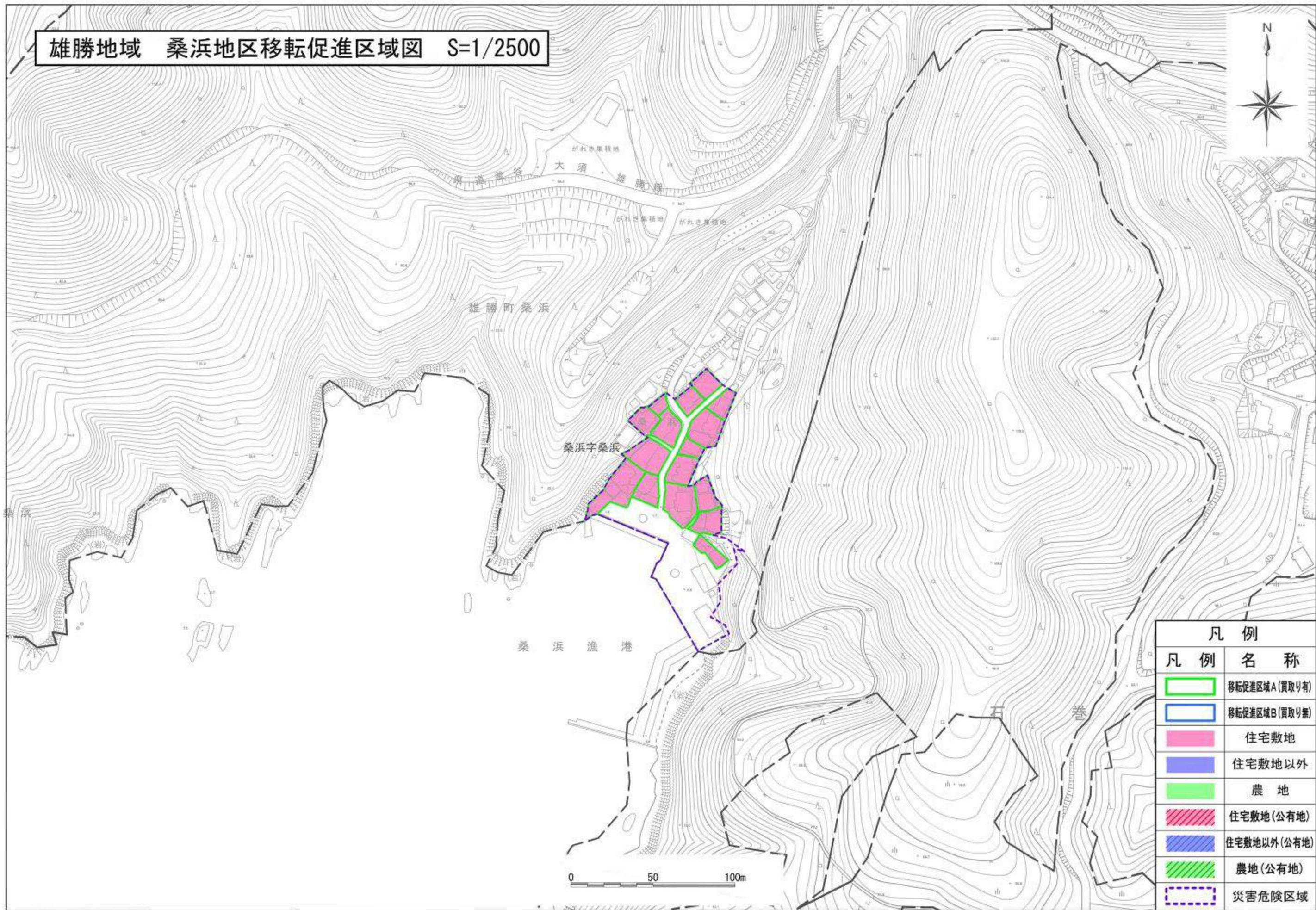
凡例	
凡例	名称
	移転促進区域A(買取り有)
	移転促進区域B(買取り無)
	住宅敷地
	住宅敷地以外
	農地
	住宅敷地(公有地)
	住宅敷地以外(公有地)
	農地(公有地)
	災害危険区域

雄勝地域 羽坂地区移転促進区域図 S=1/2500



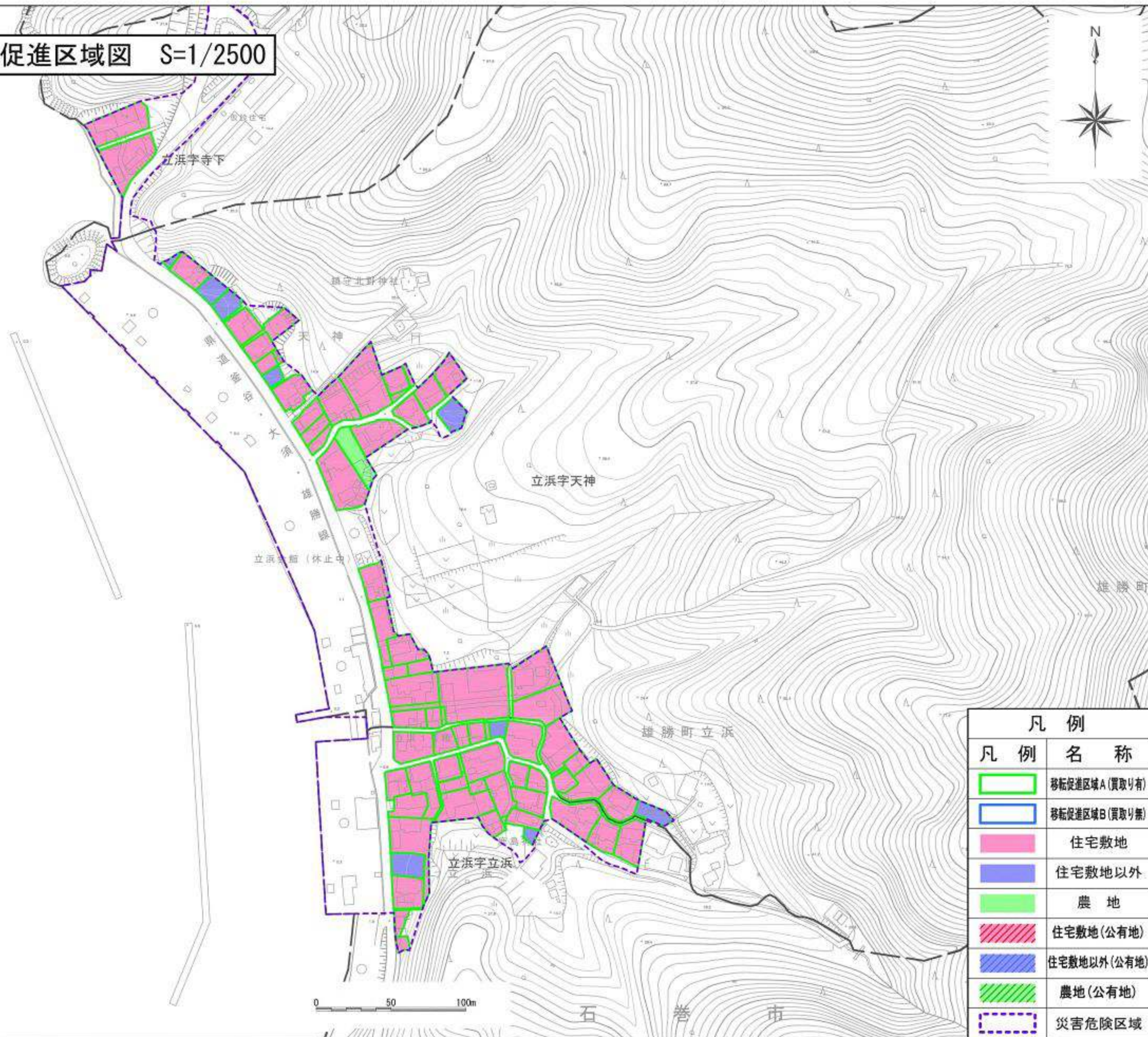
凡例	
凡例	名称
	移転促進区域A(買取り有)
	移転促進区域B(買取り無)
	住宅敷地
	住宅敷地以外
	農地
	住宅敷地(公有地)
	住宅敷地以外(公有地)
	農地(公有地)
	災害危険区域

雄勝地域 桑浜地区移転促進区域図 S=1/2500



凡例	
凡例	名称
	移転促進区域A(買取り有)
	移転促進区域B(買取り無)
	住宅敷地
	住宅敷地以外
	農地
	住宅敷地(公有地)
	住宅敷地以外(公有地)
	農地(公有地)
	災害危険区域

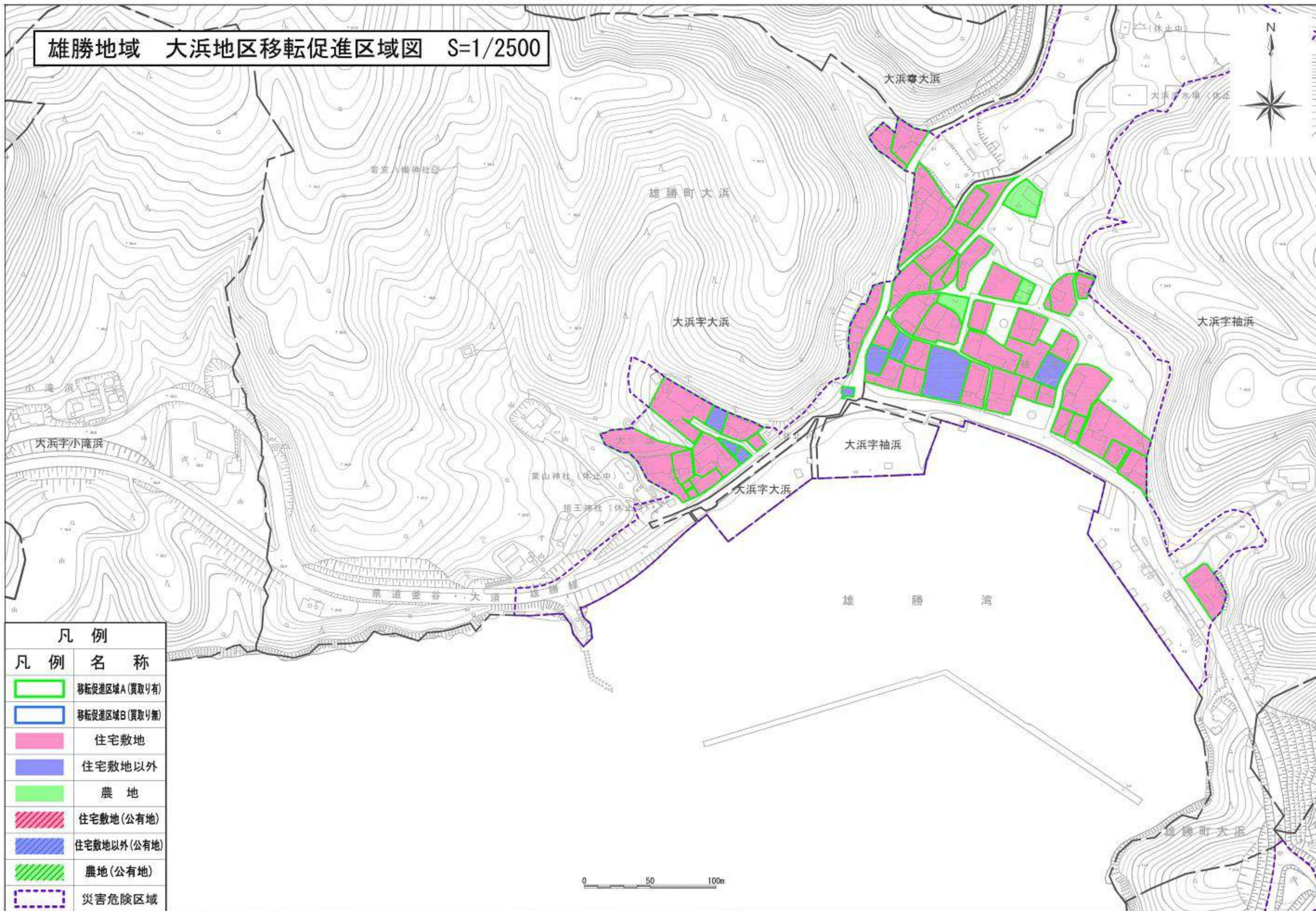
雄勝地域 立浜地区移転促進区域図 S=1/2500



凡例	
凡例	名称
	移転促進区域A(買取有り)
	移転促進区域B(買取無し)
	住宅敷地
	住宅敷地以外
	農地
	住宅敷地(公有地)
	住宅敷地以外(公有地)
	農地(公有地)
	災害危険区域

0 50 100m

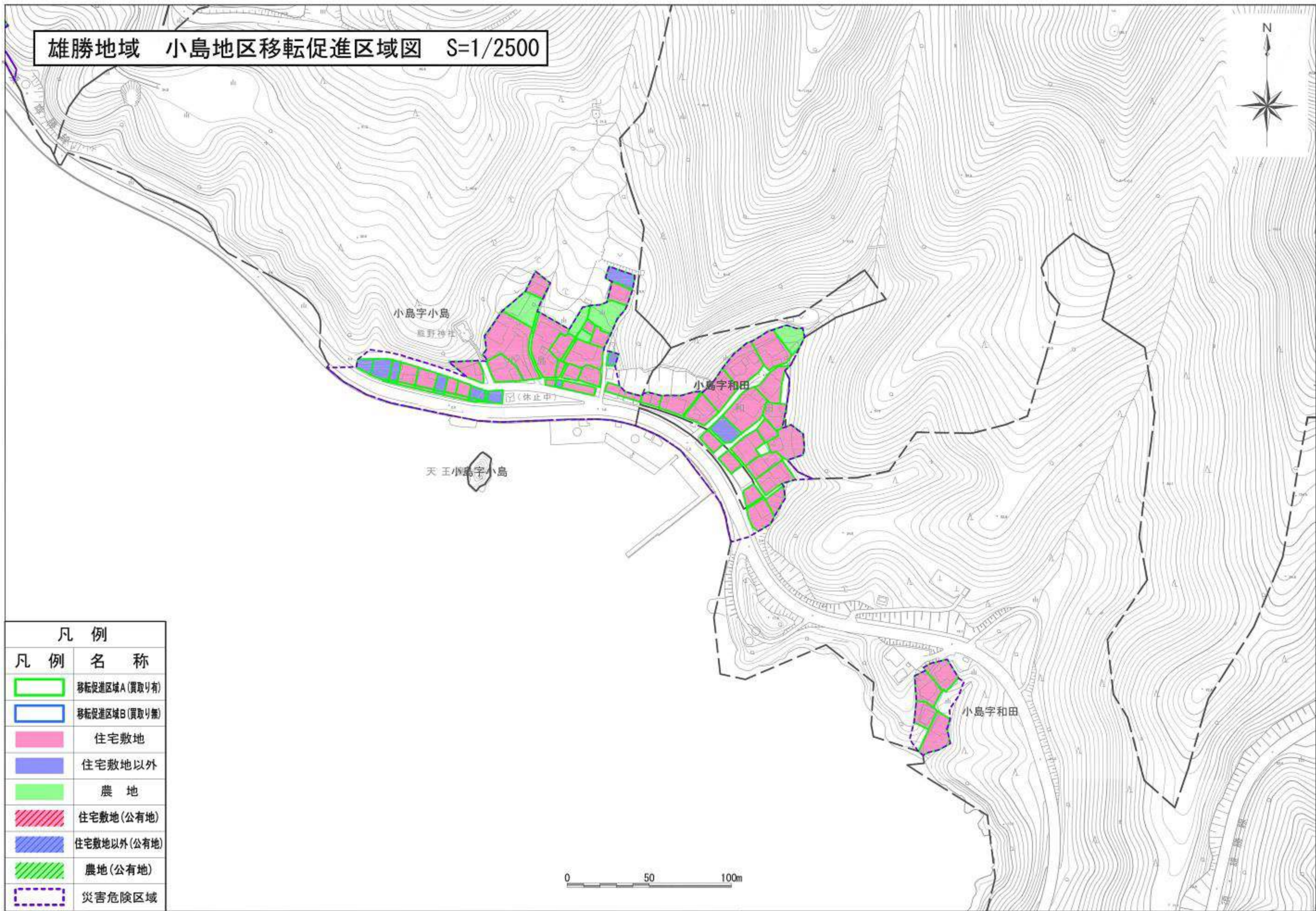
雄勝地域 大浜地区移転促進区域図 S=1/2500



凡例	名称
	移転促進区域A(買取り有)
	移転促進区域B(買取り無)
	住宅敷地
	住宅敷地以外
	農地
	住宅敷地(公有地)
	住宅敷地以外(公有地)
	農地(公有地)
	災害危険区域

0 50 100m

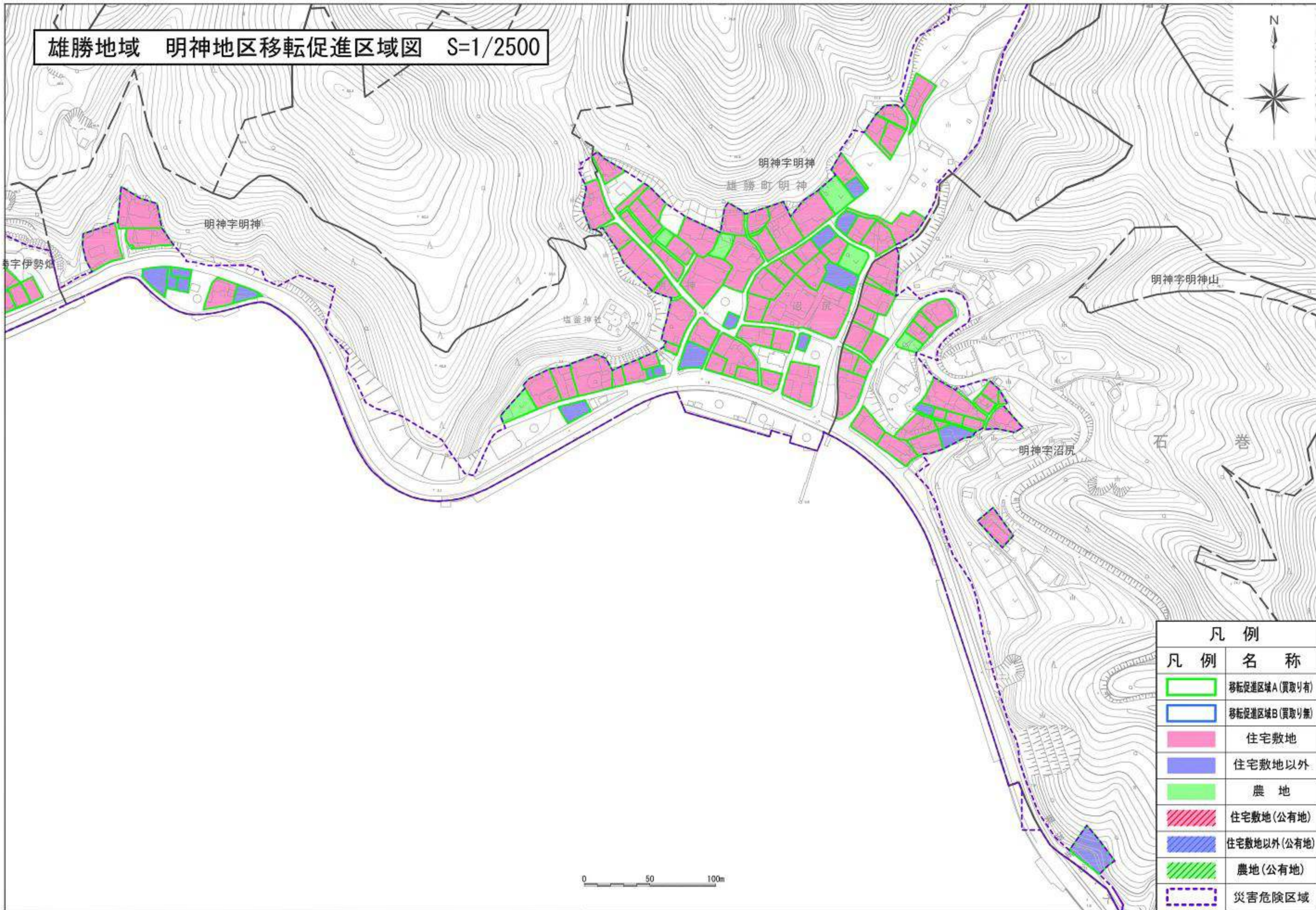
雄勝地域 小島地区移転促進区域図 S=1/2500



凡例	
凡例	名称
	移転促進区域A(買取り有)
	移転促進区域B(買取り無)
	住宅敷地
	住宅敷地以外
	農地
	住宅敷地(公有地)
	住宅敷地以外(公有地)
	農地(公有地)
	災害危険区域

0 50 100m

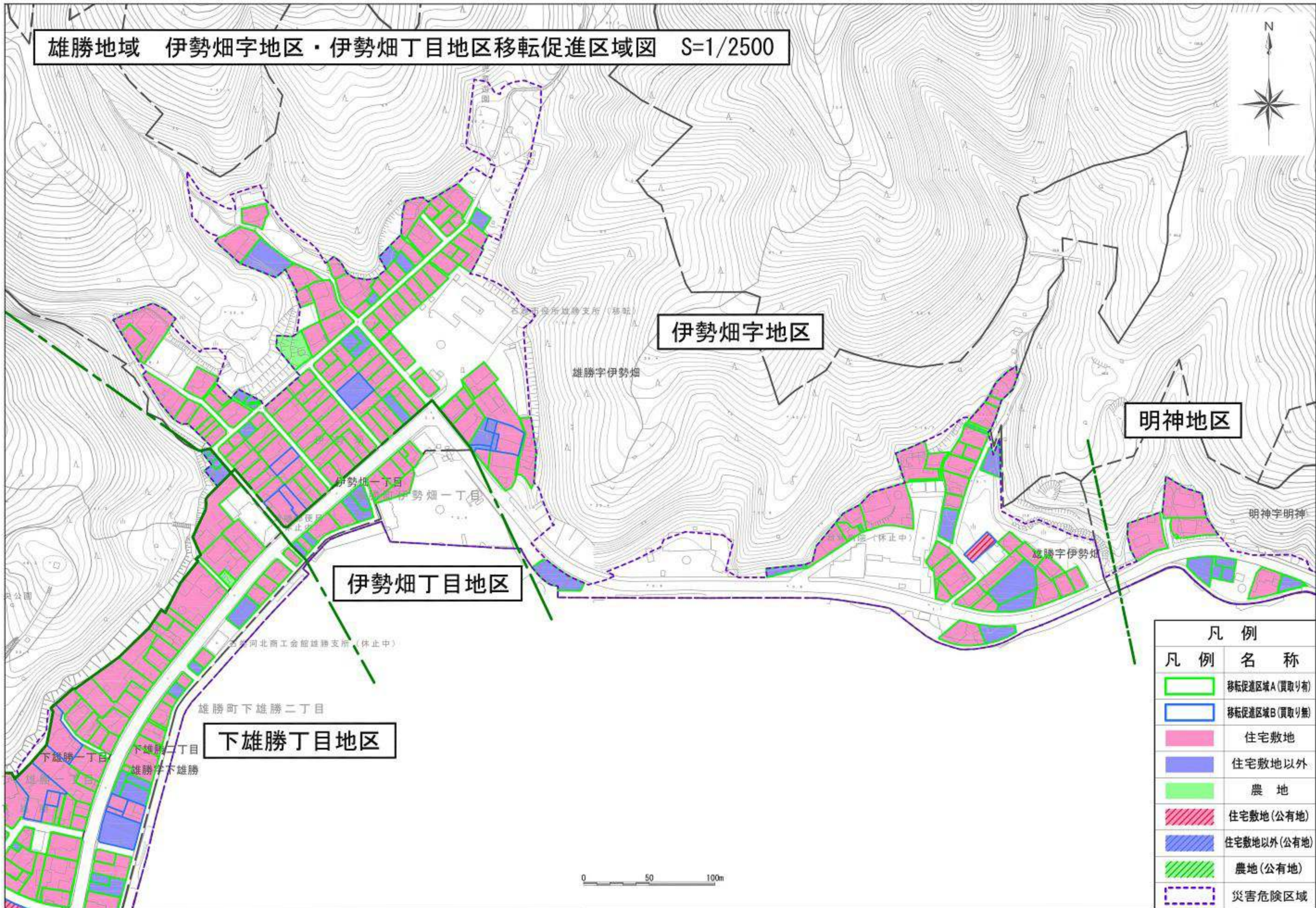
雄勝地域 明神地区移転促進区域図 S=1/2500



凡例	
凡例	名称
	移転促進区域A(買取り有)
	移転促進区域B(買取り無)
	住宅敷地
	住宅敷地以外
	農地
	住宅敷地(公有地)
	住宅敷地以外(公有地)
	農地(公有地)
	災害危険区域

0 50 100m

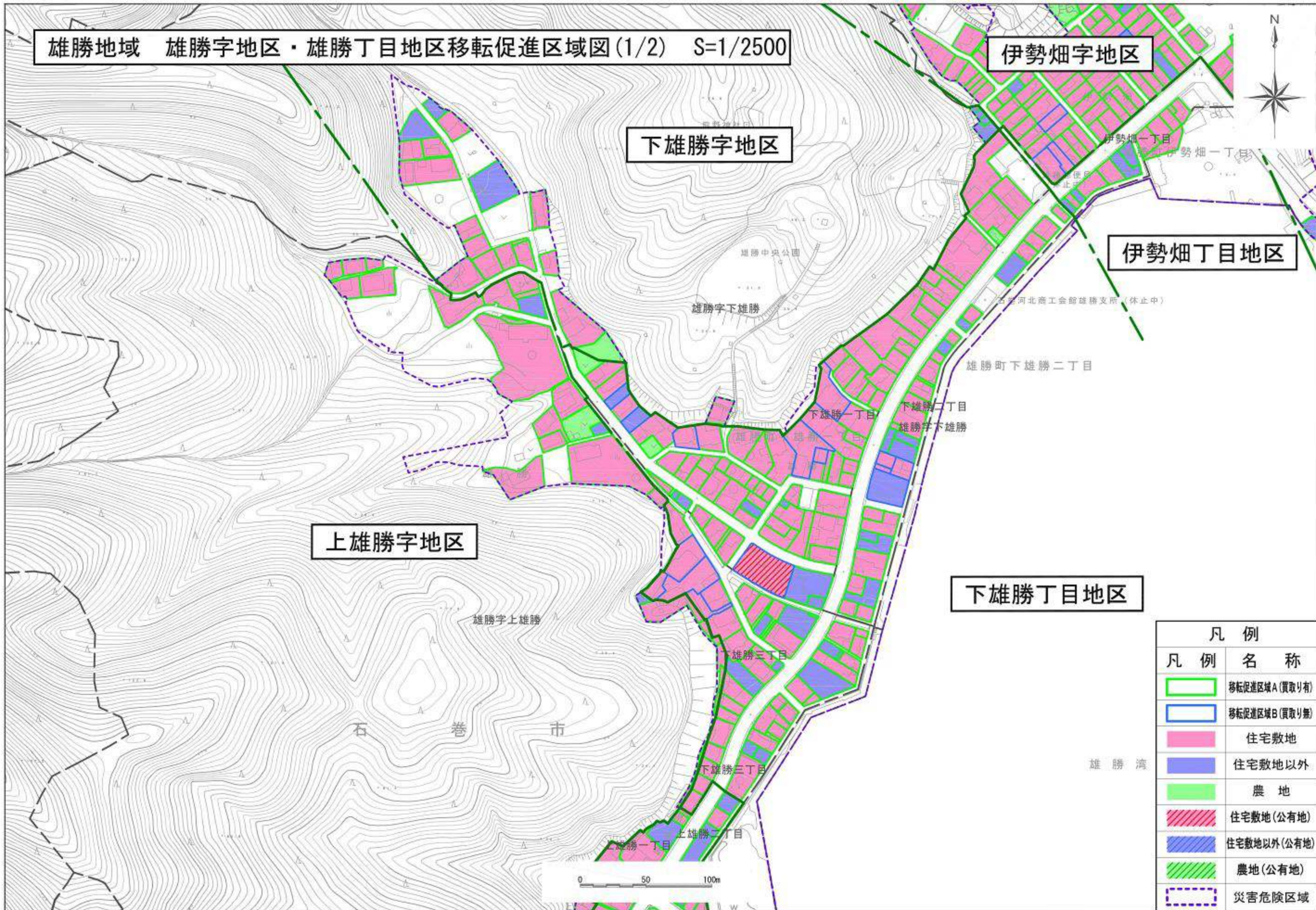
雄勝地域 伊勢畑字地区・伊勢畑丁目地区移転促進区域図 S=1/2500



凡例	
凡例	名称
	移転促進区域A(買取り有)
	移転促進区域B(買取り無)
	住宅敷地
	住宅敷地以外
	農地
	住宅敷地(公有地)
	住宅敷地以外(公有地)
	農地(公有地)
	災害危険区域

0 50 100m

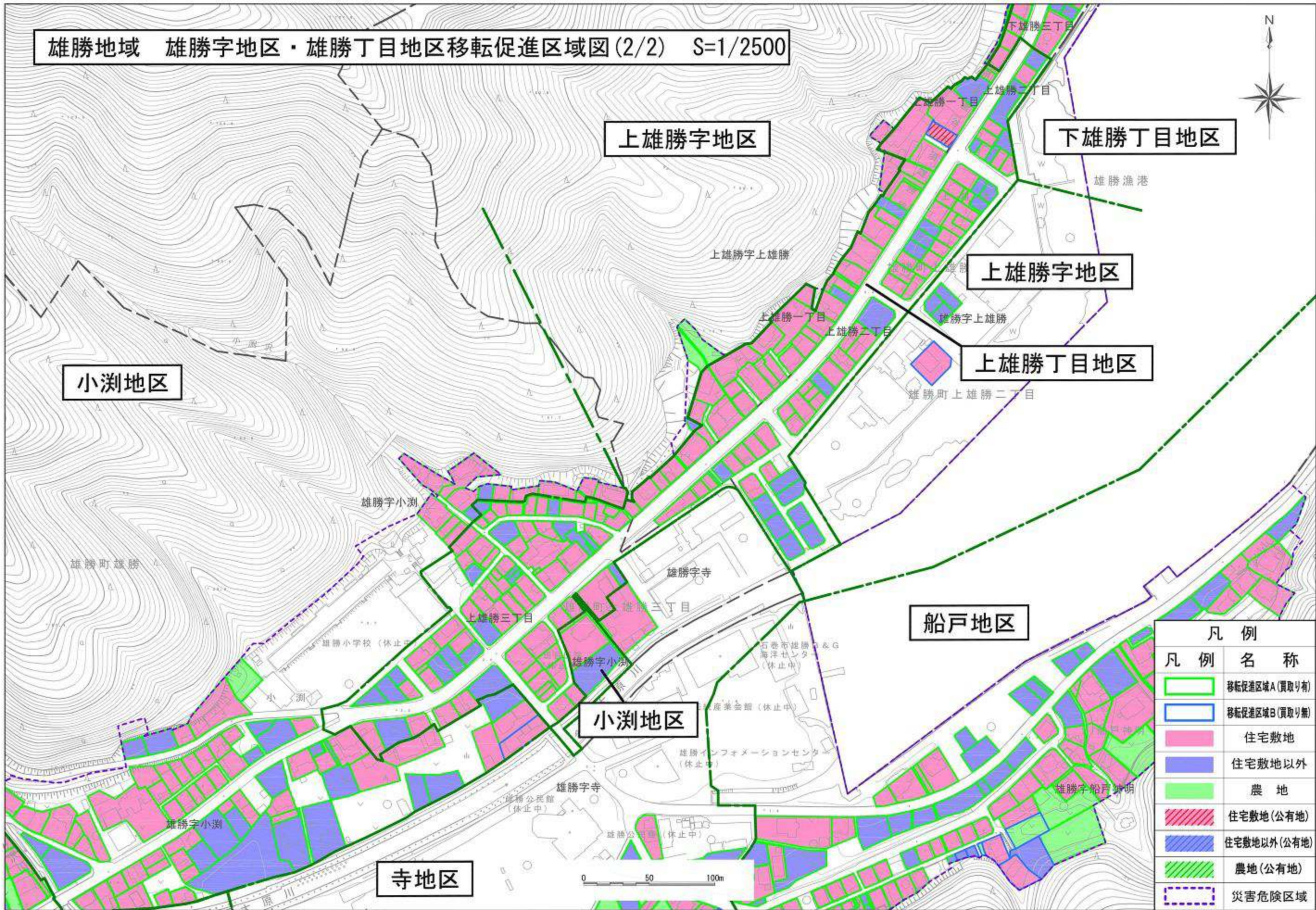
雄勝地域 雄勝字地区・雄勝丁目地区移転促進区域図(1/2) S=1/2500



凡例	
凡例	名称
	移転促進区域A(買取り有)
	移転促進区域B(買取り無)
	住宅敷地
	住宅敷地以外
	農地
	住宅敷地(公有地)
	住宅敷地以外(公有地)
	農地(公有地)
	災害危険区域

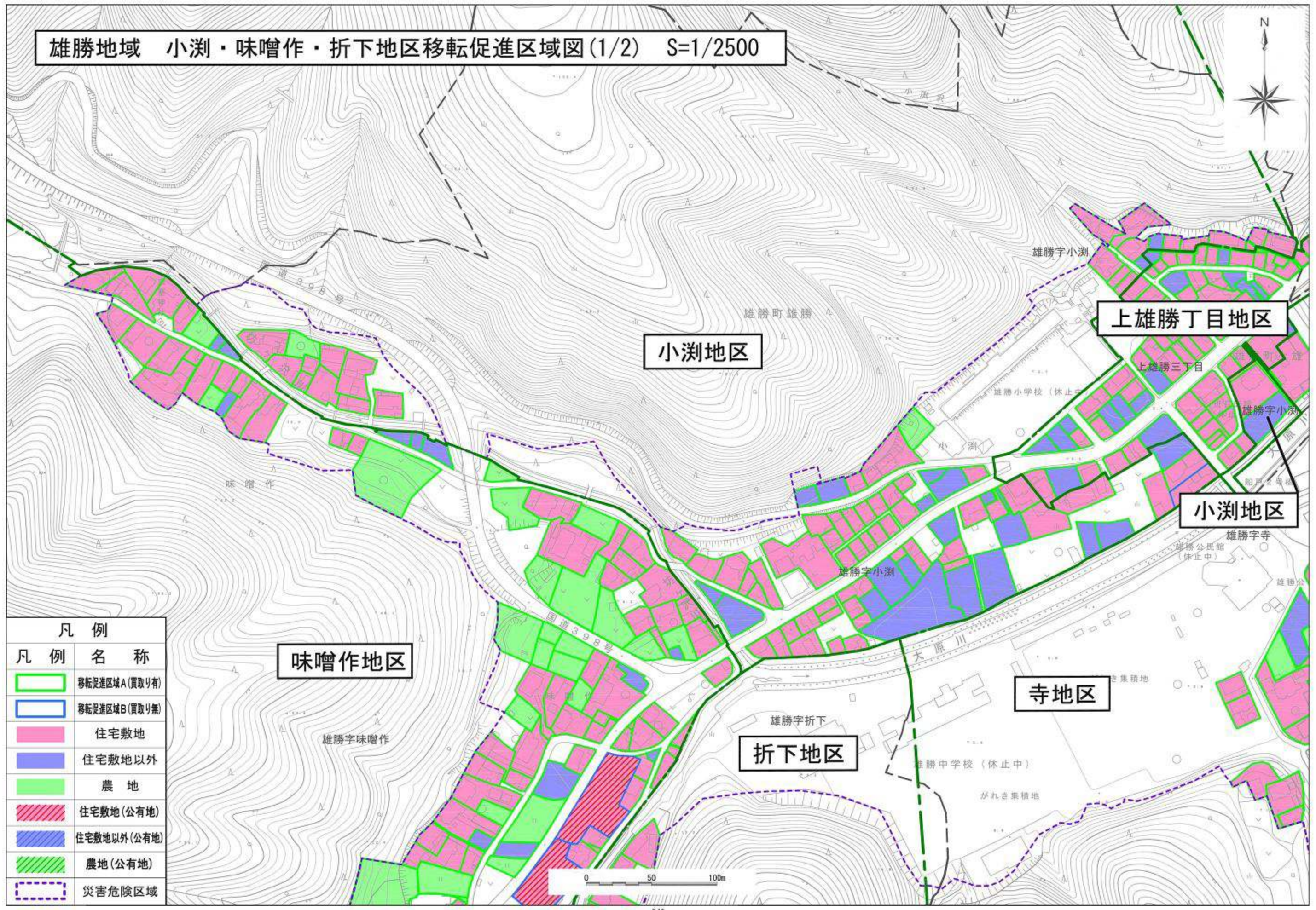
0 50 100m

雄勝地域 雄勝字地区・雄勝丁目地区移転促進区域図(2/2) S=1/2500



凡例	
凡例	名称
	移転促進区域A(買取り有)
	移転促進区域B(買取り無)
	住宅敷地
	住宅敷地以外
	農地
	住宅敷地(公有地)
	住宅敷地以外(公有地)
	農地(公有地)
	災害危険区域

雄勝地域 小湊・味噌作・折下地区移転促進区域図(1/2) S=1/2500



凡例	
凡例	名称
	移転促進区域A(買取り有)
	移転促進区域B(買取り無)
	住宅敷地
	住宅敷地以外
	農地
	住宅敷地(公有地)
	住宅敷地以外(公有地)
	農地(公有地)
	災害危険区域

小湊地区


上雄勝丁目地区

小湊地区

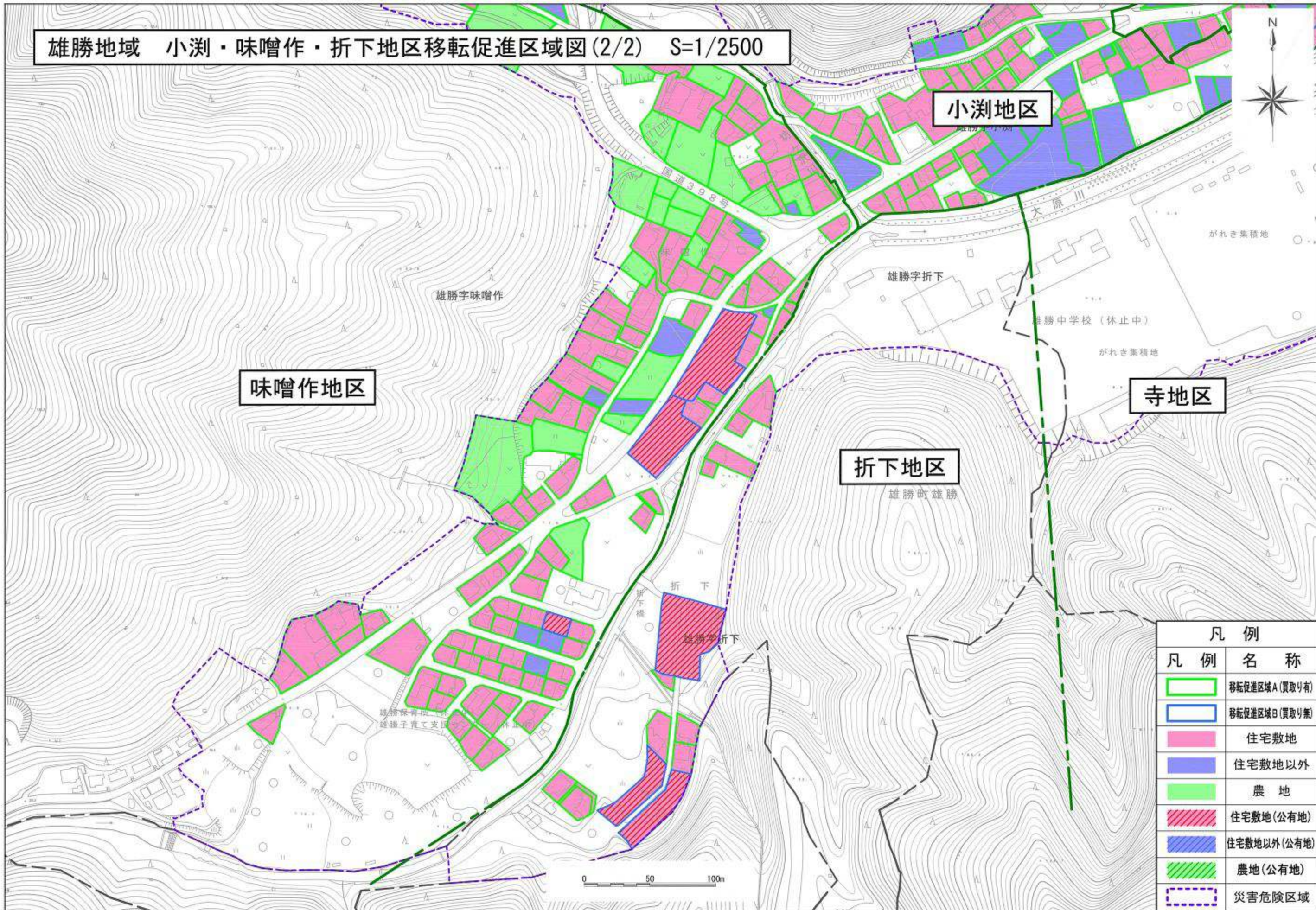
味噌作地区

寺地区

折下地区



雄勝地域 小湊・味噌作・折下地区移転促進区域図(2/2) S=1/2500



凡例	
凡例	名称
	移転促進区域A(買取り有)
	移転促進区域B(買取り無)
	住宅敷地
	住宅敷地以外
	農地
	住宅敷地(公有地)
	住宅敷地以外(公有地)
	農地(公有地)
	災害危険区域

雄勝地域 寺・船戸地区移転促進区域図 S=1/2500

雄勝町上雄勝二丁目



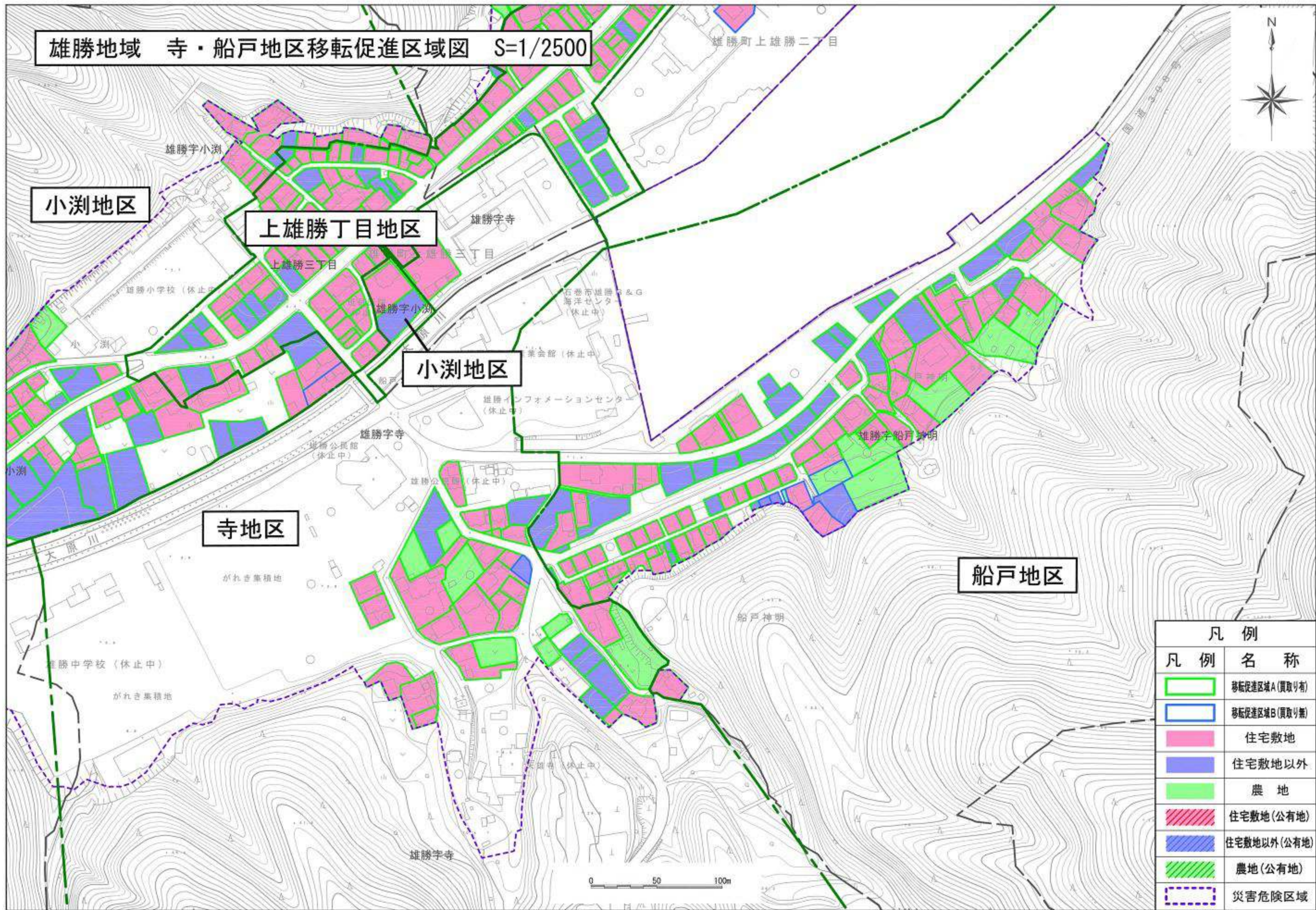
小湊地区

上雄勝丁目地区

小湊地区

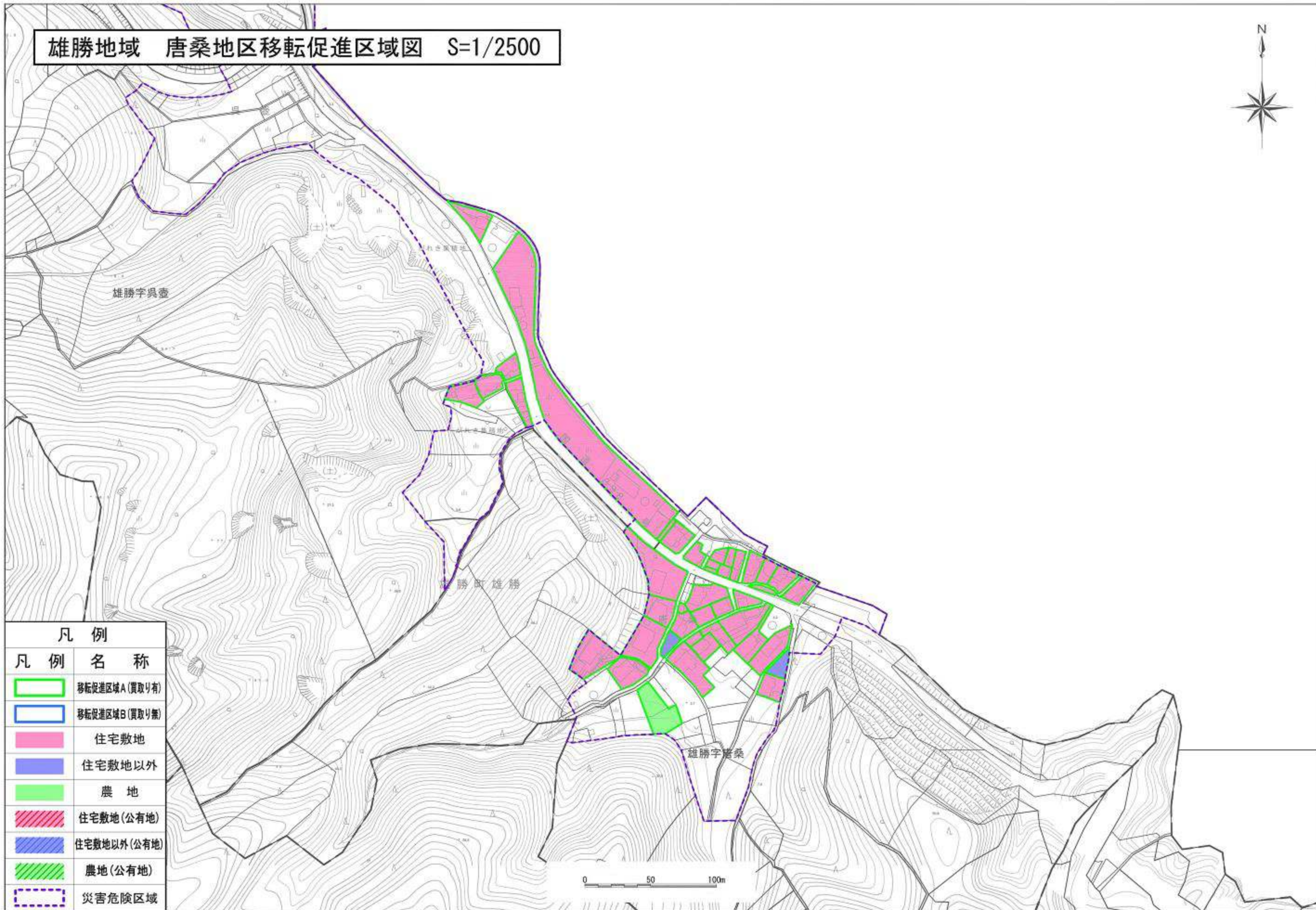
寺地区

船戸地区



凡例	
凡例	名称
	移転促進区域A(買取有り)
	移転促進区域B(買取無し)
	住宅敷地
	住宅敷地以外
	農地
	住宅敷地(公有地)
	住宅敷地以外(公有地)
	農地(公有地)
	災害危険区域

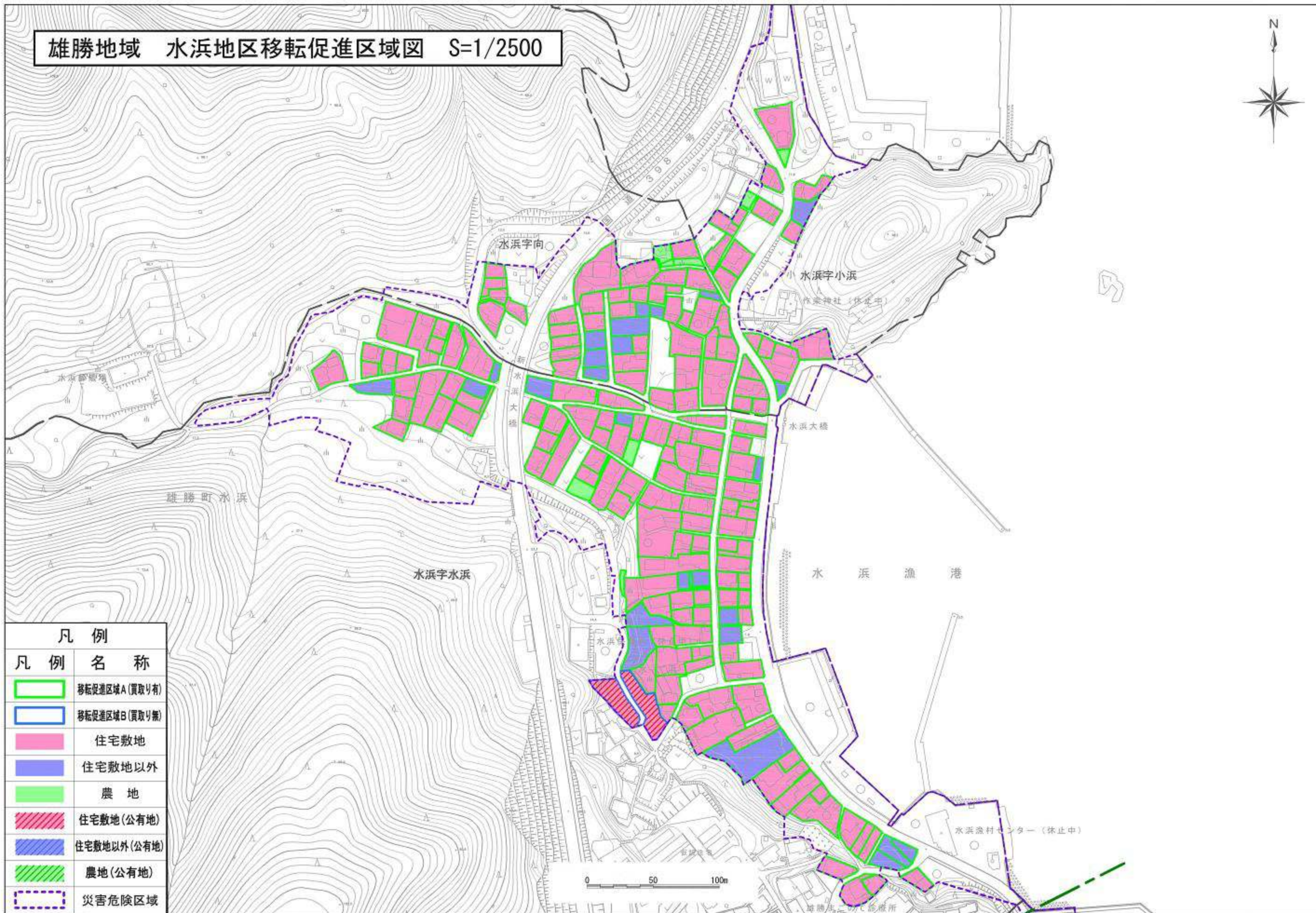
雄勝地域 唐桑地区移転促進区域図 S=1/2500



凡例	
凡例	名称
	移転促進区域A(買取り有)
	移転促進区域B(買取り無)
	住宅敷地
	住宅敷地以外
	農地
	住宅敷地(公有地)
	住宅敷地以外(公有地)
	農地(公有地)
	災害危険区域

0 50 100m

雄勝地域 水浜地区移転促進区域図 S=1/2500

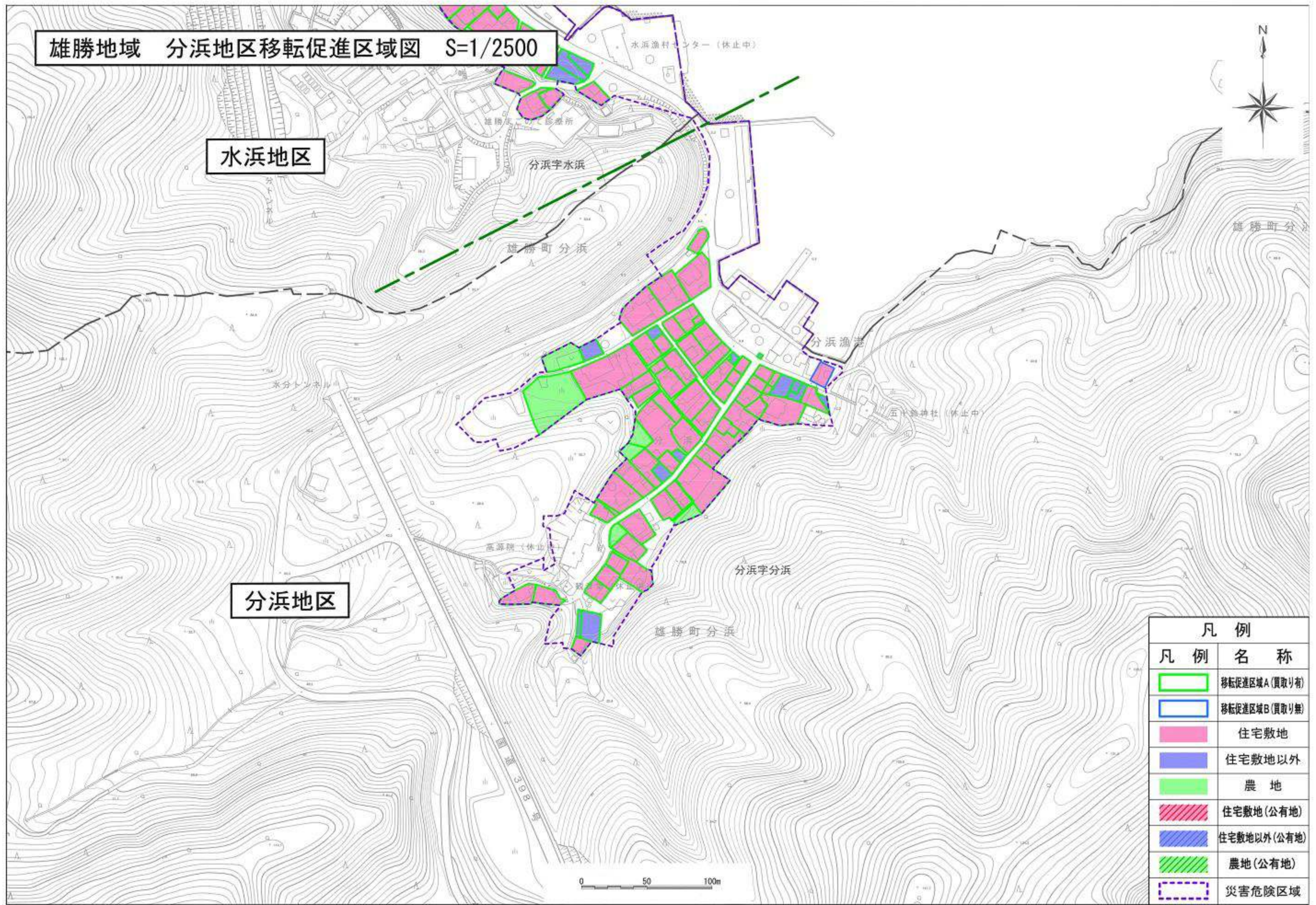


凡例	
凡例	名称
	移転促進区域A(買取り有)
	移転促進区域B(買取り無)
	住宅敷地
	住宅敷地以外
	農地
	住宅敷地(公有地)
	住宅敷地以外(公有地)
	農地(公有地)
	災害危険区域

雄勝地域 分浜地区移転促進区域図 S=1/2500

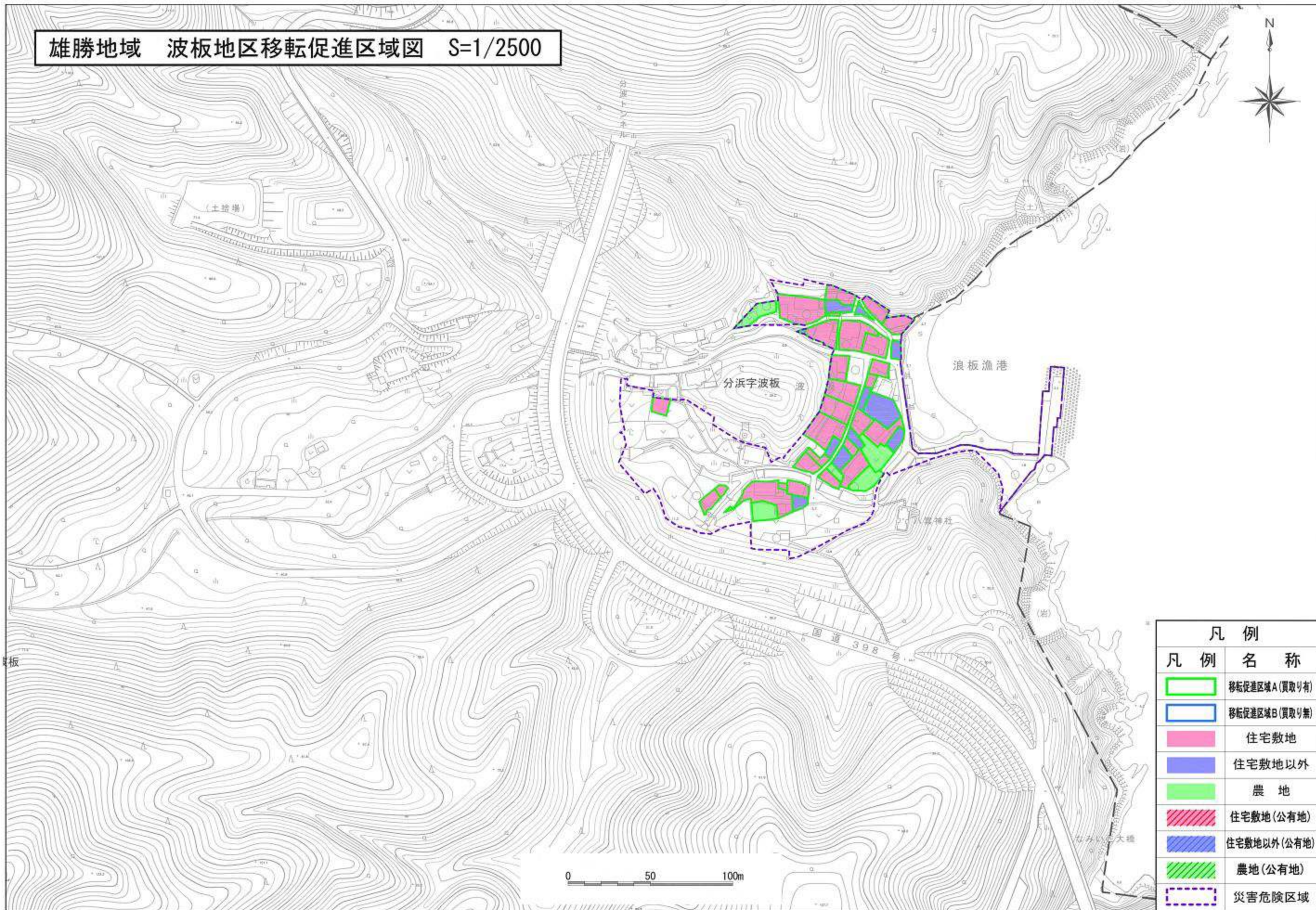
水浜地区

分浜地区



凡例	
凡例	名称
	移転促進区域A(買取り有)
	移転促進区域B(買取り無)
	住宅敷地
	住宅敷地以外
	農地
	住宅敷地(公有地)
	住宅敷地以外(公有地)
	農地(公有地)
	災害危険区域

雄勝地域 波板地区移転促進区域図 S=1/2500



凡例	
凡例	名称
	移転促進区域A(買取有り)
	移転促進区域B(買取無し)
	住宅敷地
	住宅敷地以外
	農地
	住宅敷地(公有地)
	住宅敷地以外(公有地)
	農地(公有地)
	災害危険区域

0 50 100m