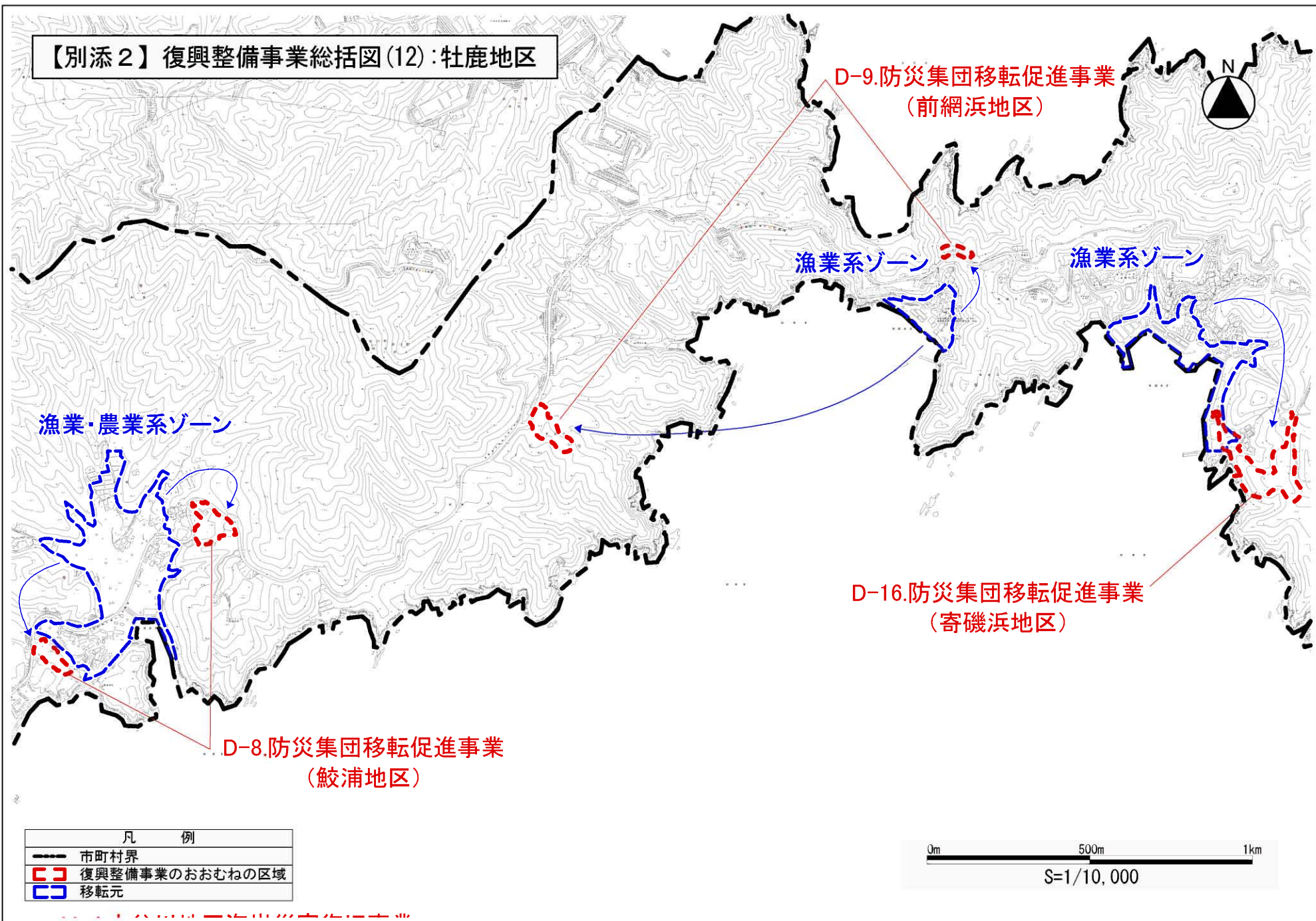


【別添2】復興整備事業総括図(12):牡鹿地区



【別添2】復興整備事業総括図(13):牡鹿地区



D-22.防災集団移転促進事業  
(大谷川浜地区)

M-4.大谷川地区海岸災害復旧事業

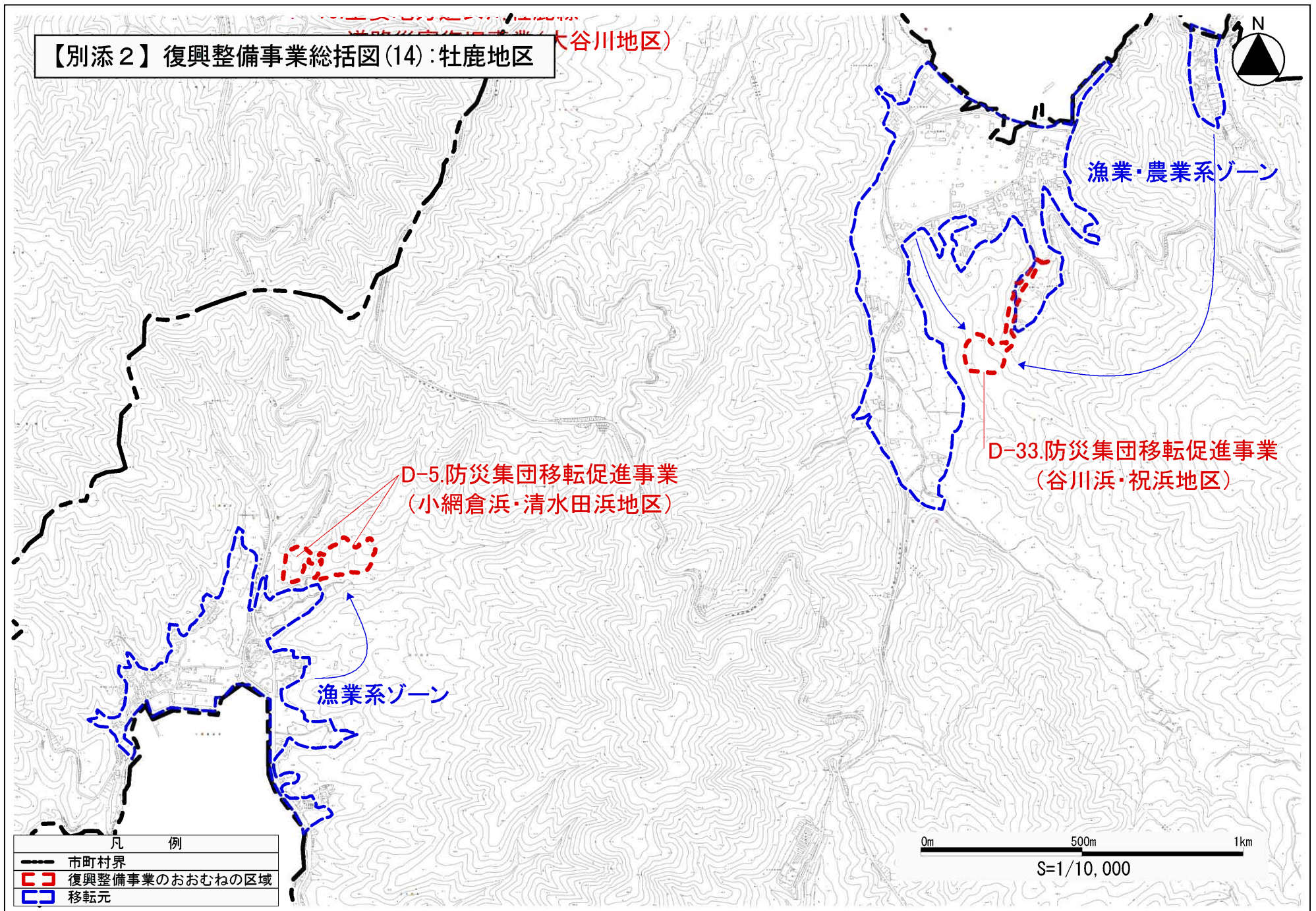
漁業・農業系ゾーン

F-15.主要地方道女川牡鹿線  
道路災害復旧事業(大谷川地区)

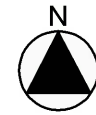
凡 例	
	市町村界
	復興整備事業のおおむねの区域
	移転元

0m 500m 1km

S=1/10,000






【別添2】復興整備事業総括図(15):牡鹿地区



D-15.防災集団移転促進事業  
(泊浜地区)

漁業系ゾーン

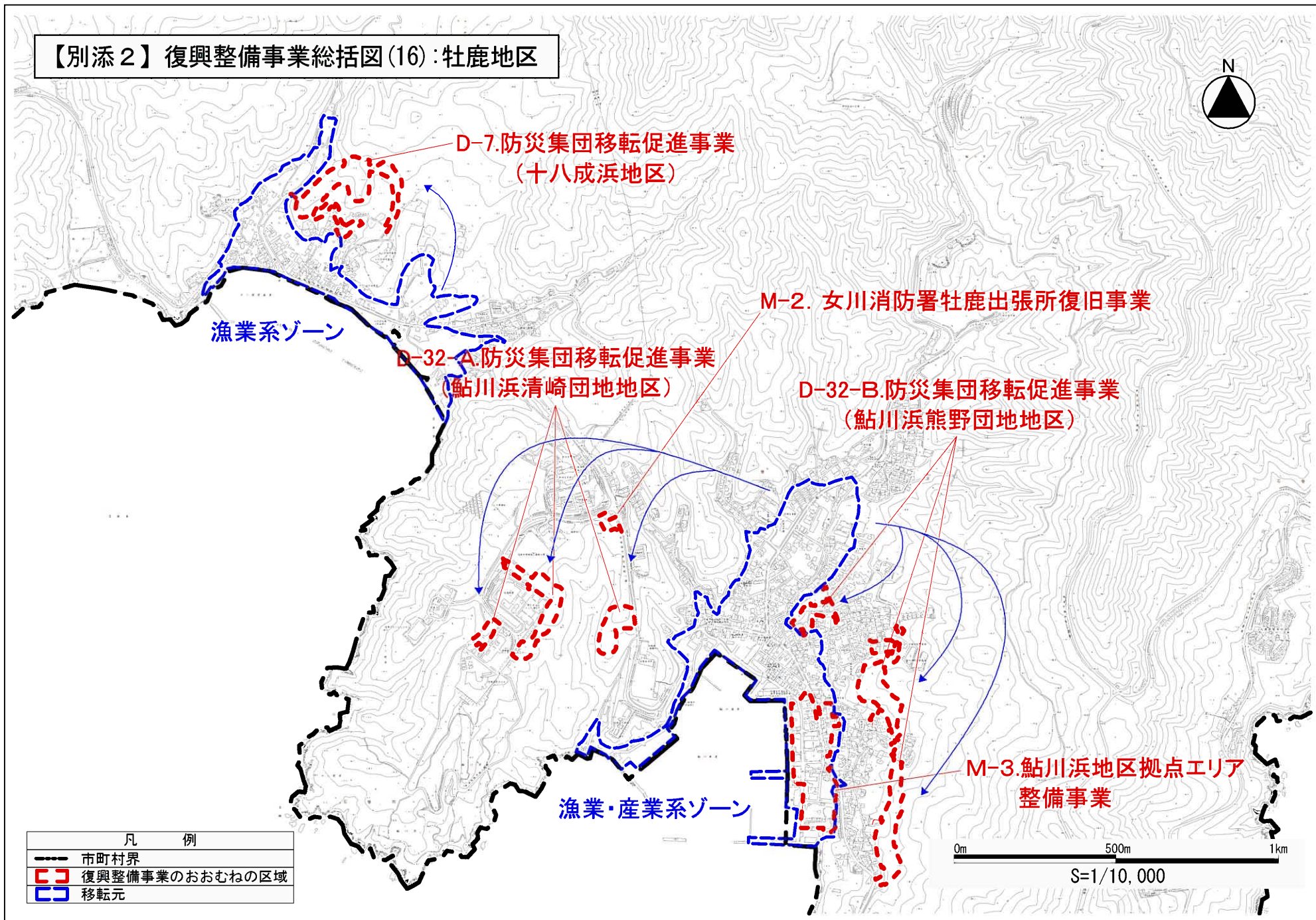
M-1. 石巻泊浜太陽光発電事業

凡 例	
	市町村界
	復興整備事業のおおむねの区域
	移転元

0m 500m 1km

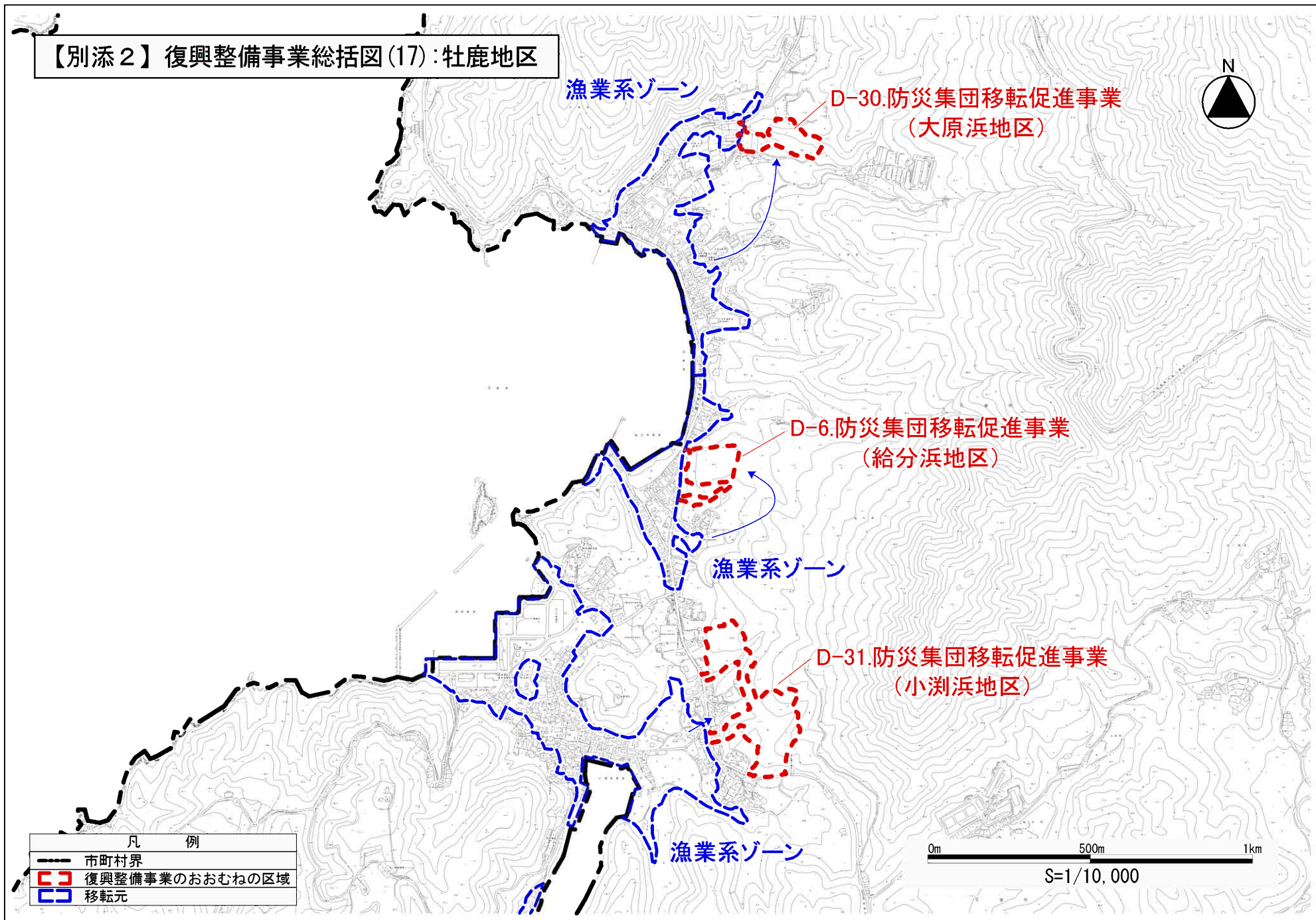
S=1/10,000

【別添2】復興整備事業総括図(16):牡鹿地区



凡 例	
-----	市町村界
▭ (red dashed)	復興整備事業のおおむねの区域
▭ (blue dashed)	移転元

【別添2】復興整備事業総括図(17): 牡鹿地区



【別添2】復興整備事業総括図(18):石巻半島地区




D-28.防災集団移転促進事業  
(牧浜地区)

D-29.防災集団移転促進事業  
(福貴浦地区)

D-1.防災集団移転促進事業  
(鹿立浜地区)

漁業系ゾーン

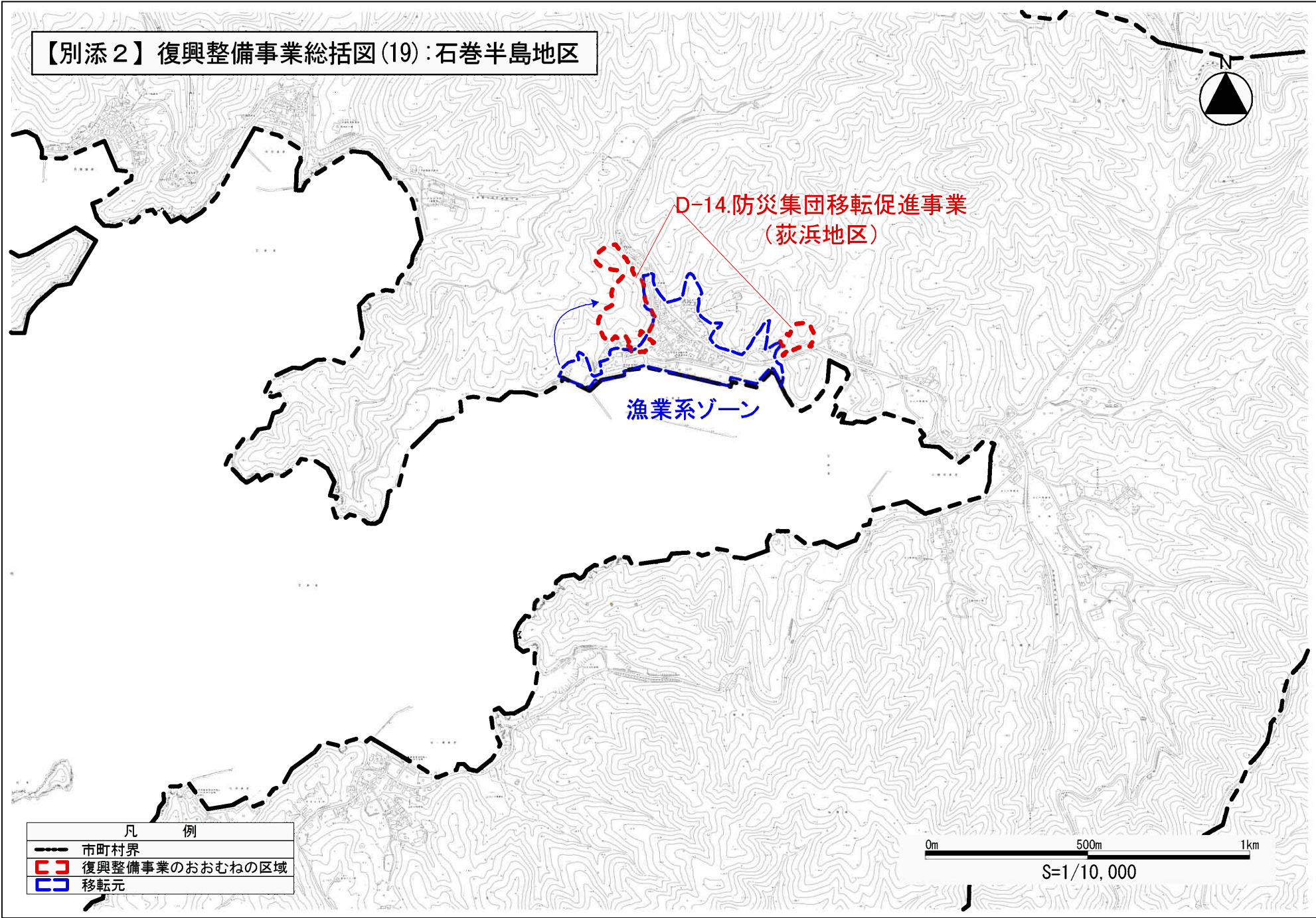
漁業系ゾーン

凡 例	
	市町村界
	復興整備事業のおおむねの区域
	移転元

0m 500m 1km

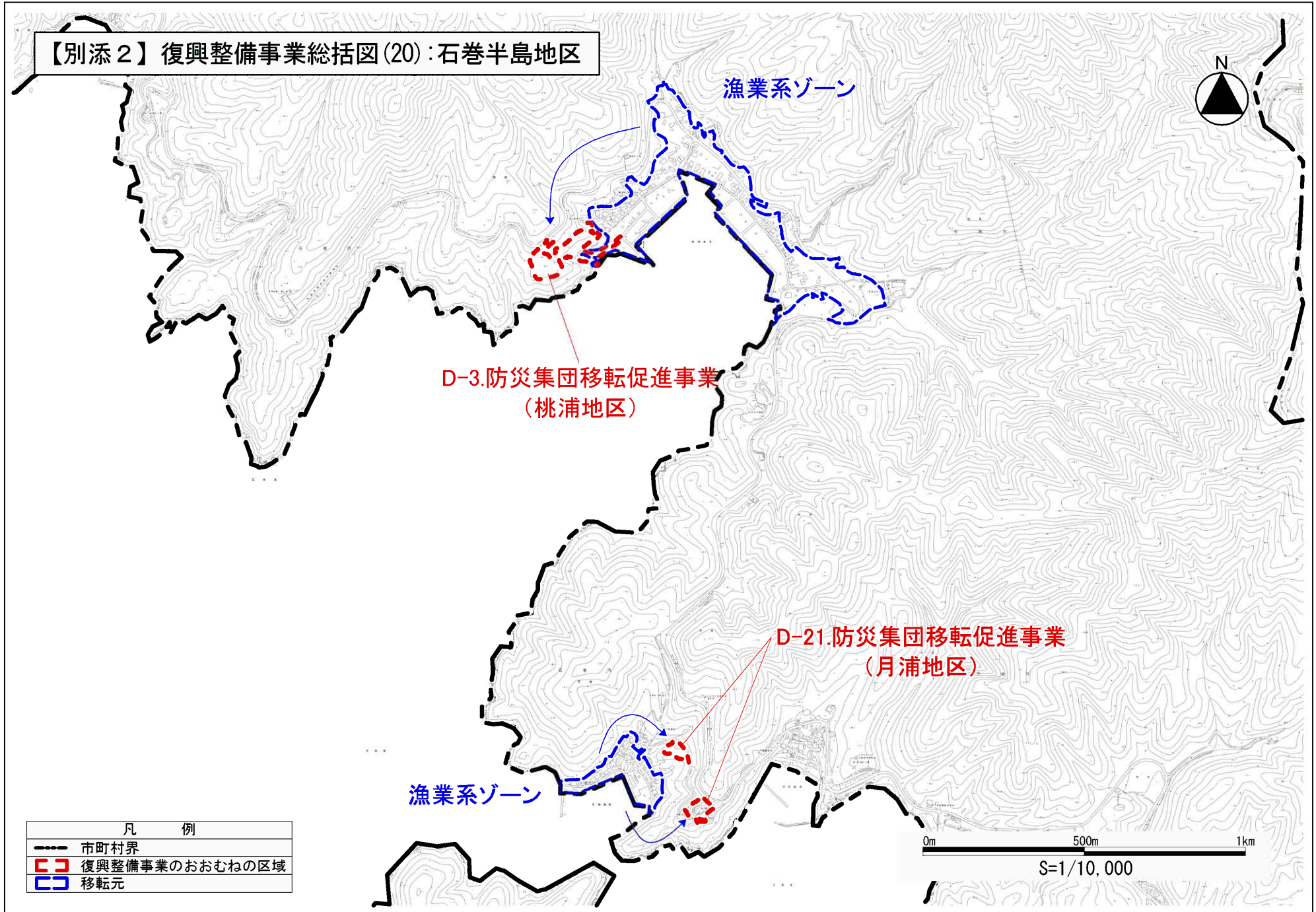
S=1/10,000

【別添2】復興整備事業総括図(19):石巻半島地区

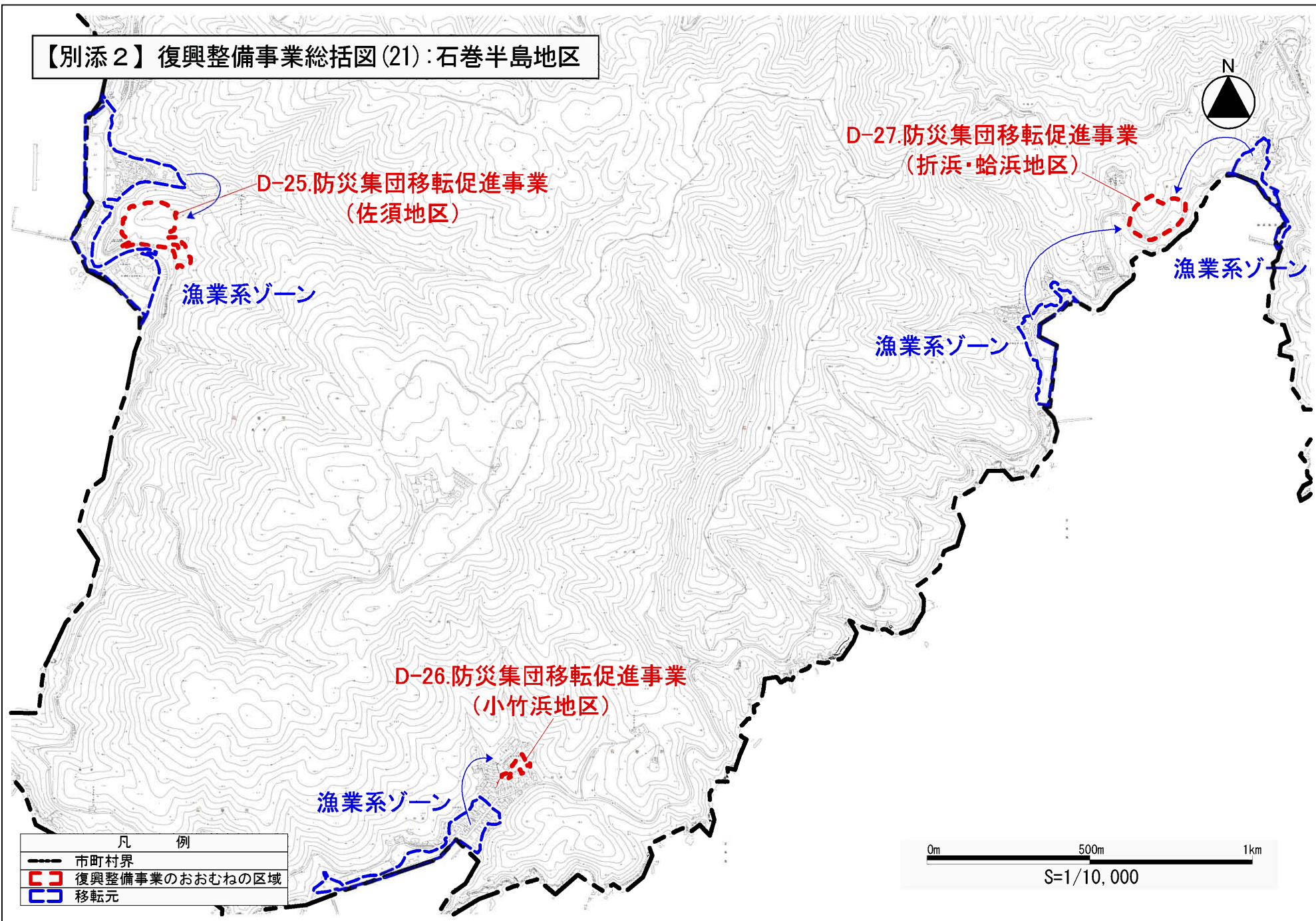




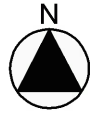
【別添2】復興整備事業総括図(20):石巻半島地区



【別添2】復興整備事業総括図(21):石巻半島地区



【別添2】復興整備事業総括図(22):石巻半島地区



凡 例	
	市町村界
	復興整備事業のおおむねの区域
	移転元