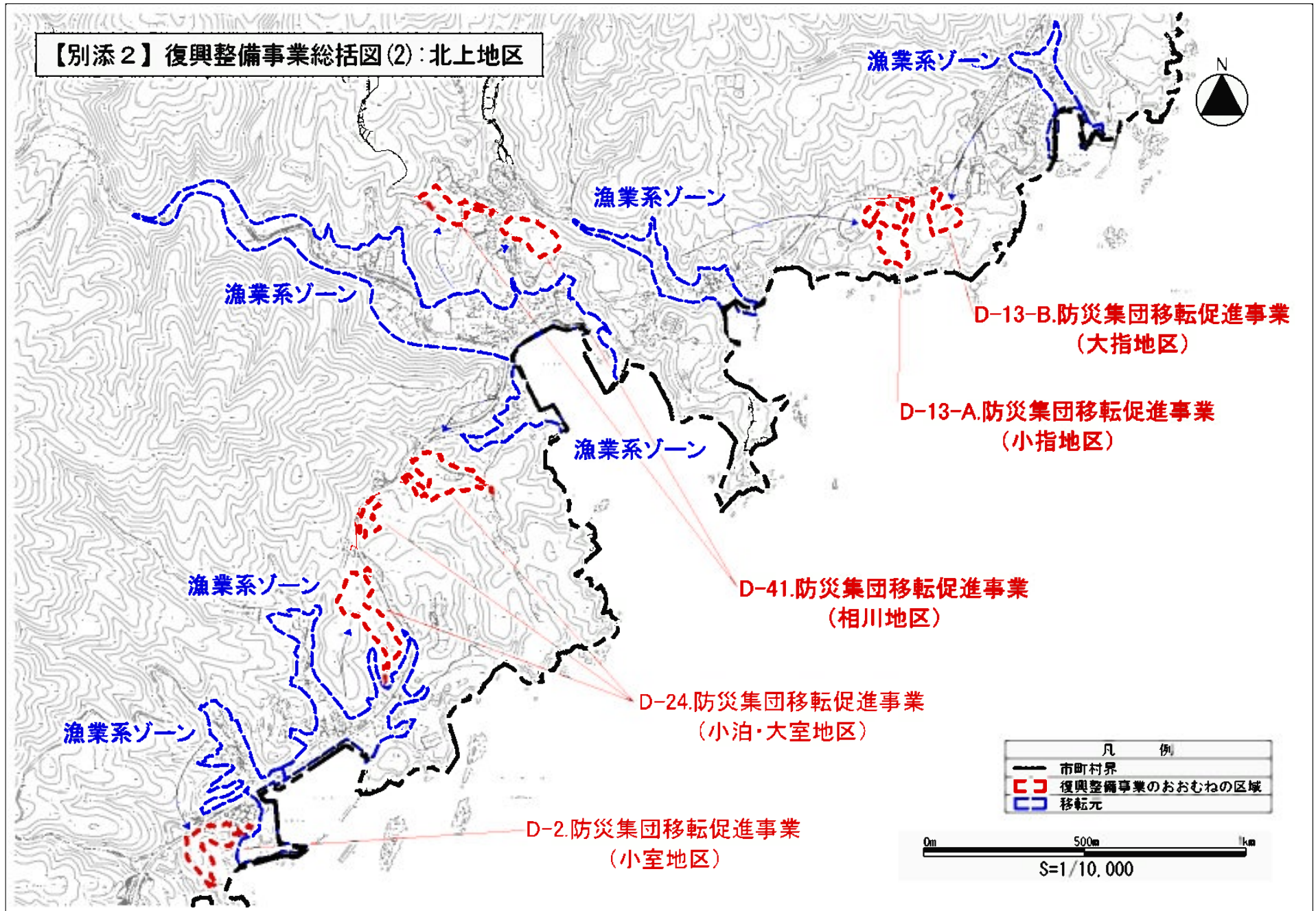
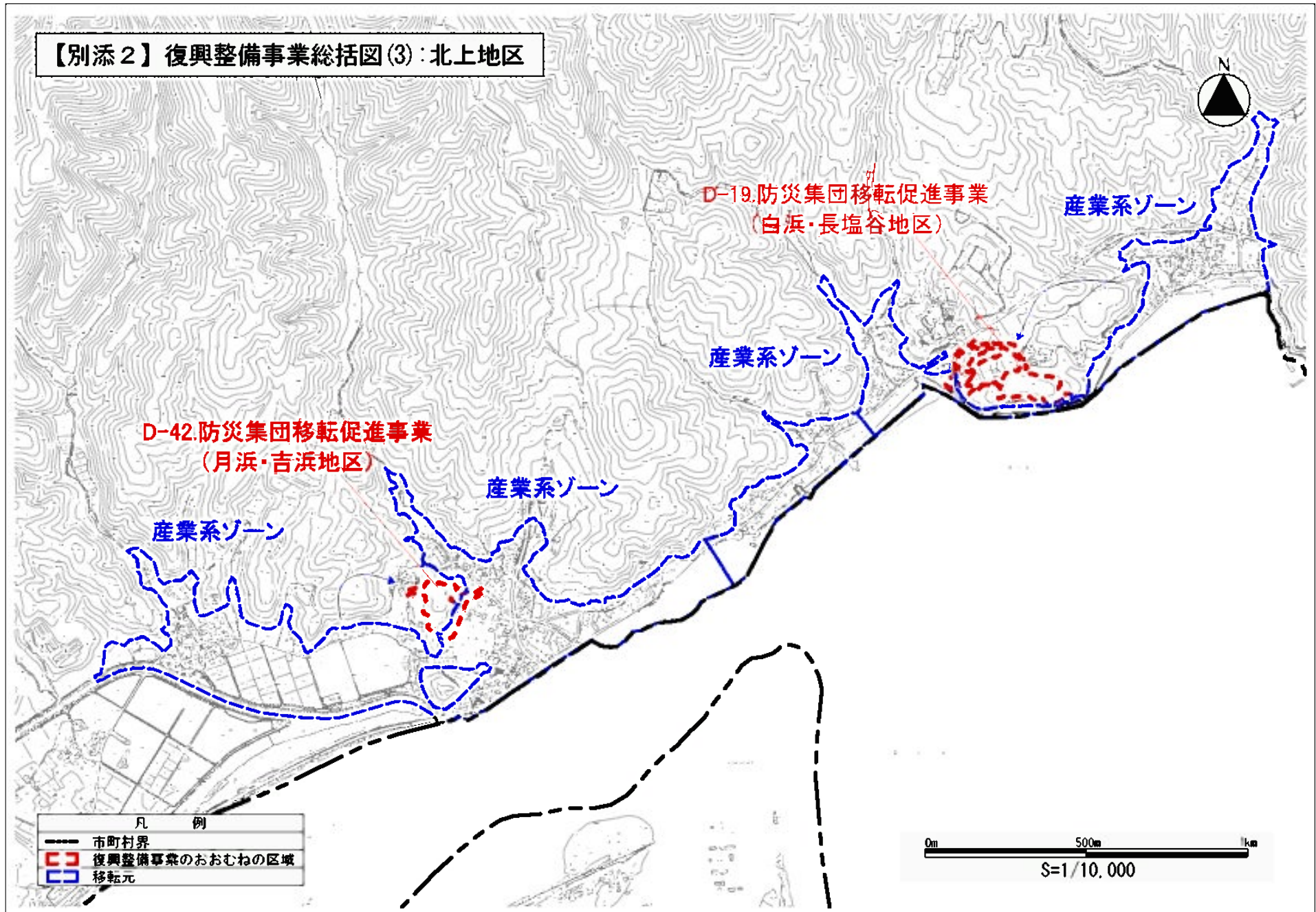


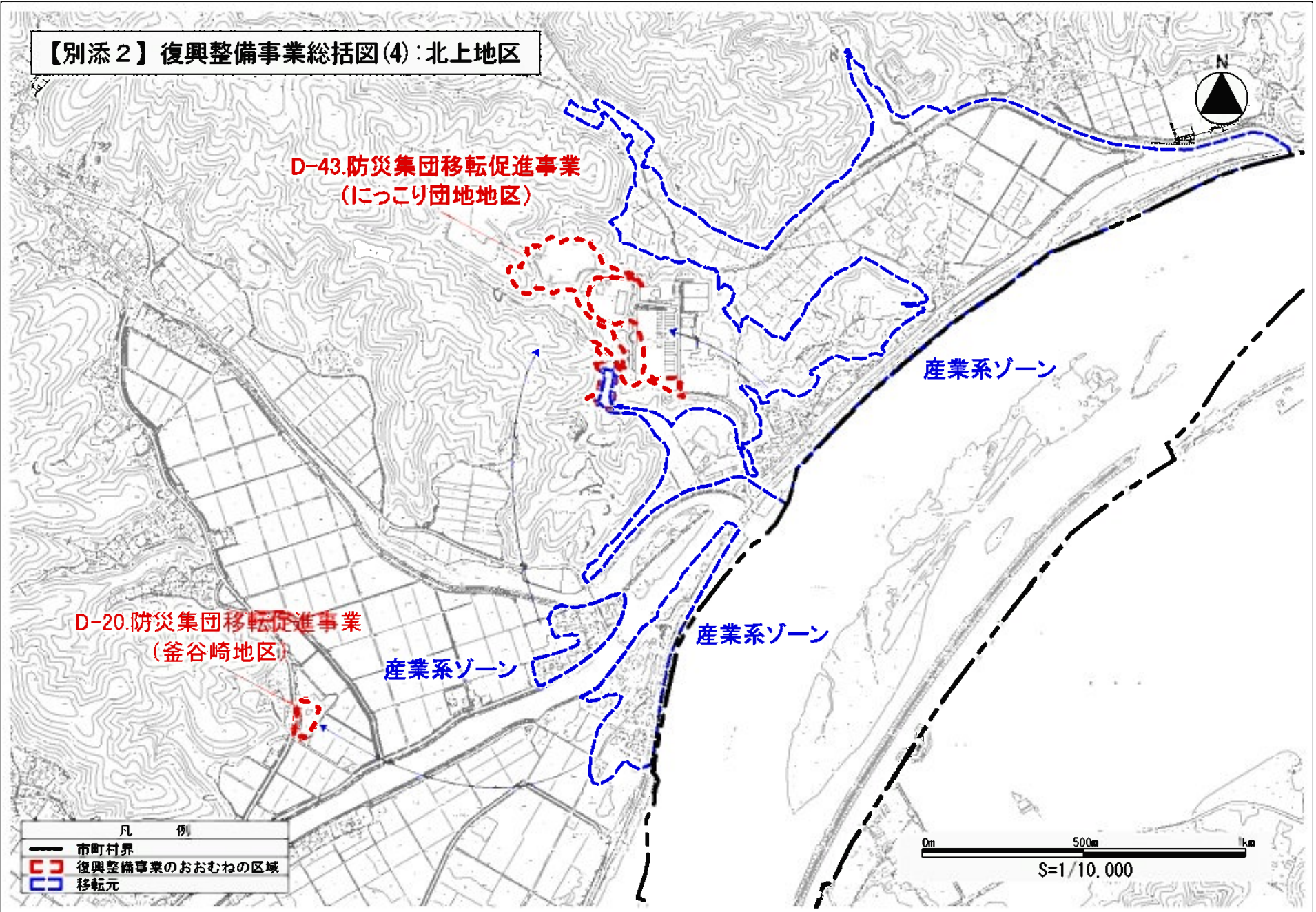
【別添2】復興整備事業総括図(2):北上地区



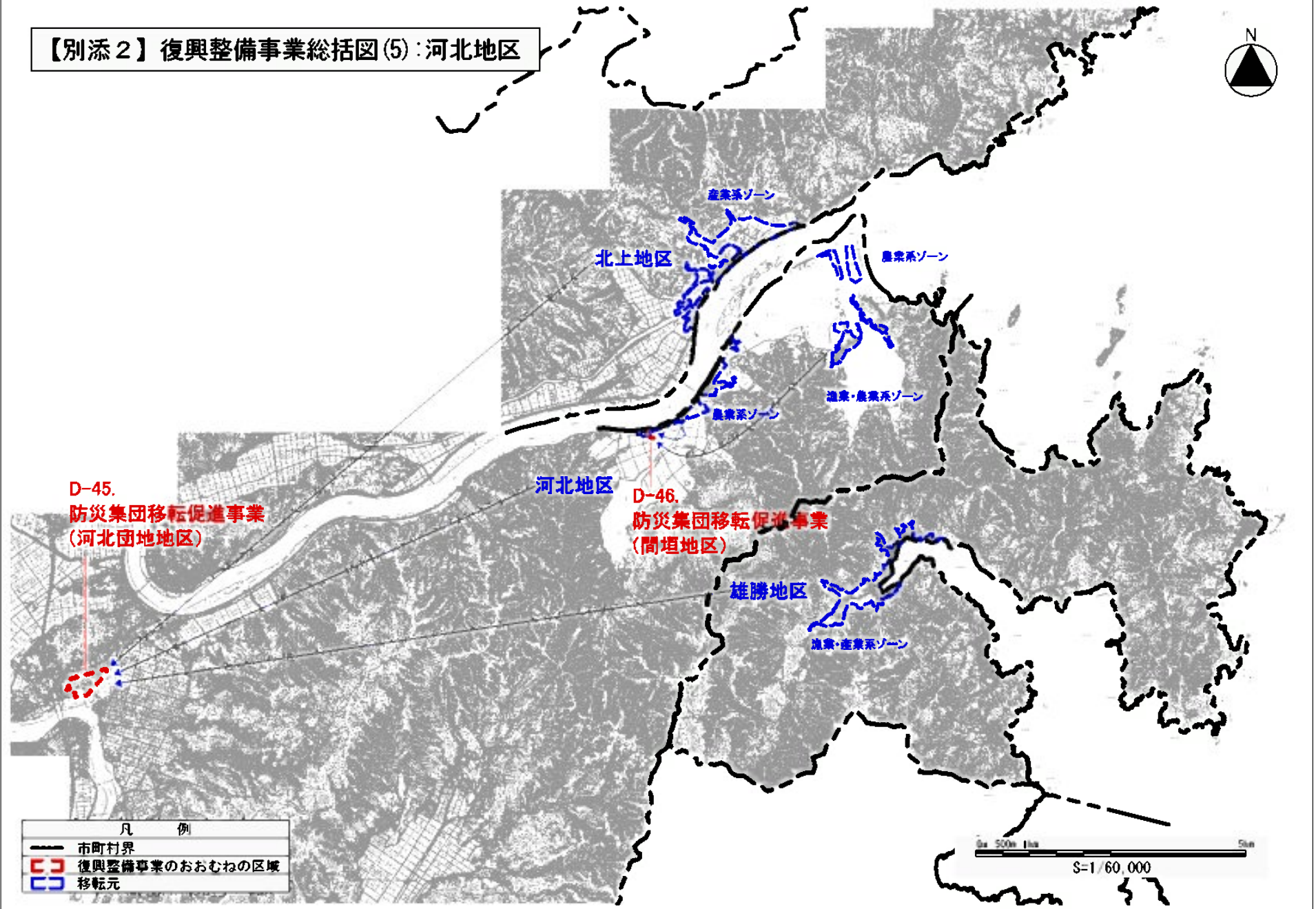
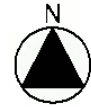
【別添2】復興整備事業総括図(3):北上地区



【別添2】復興整備事業総括図(4):北上地区



【別添2】復興整備事業総括図(5):河北地区



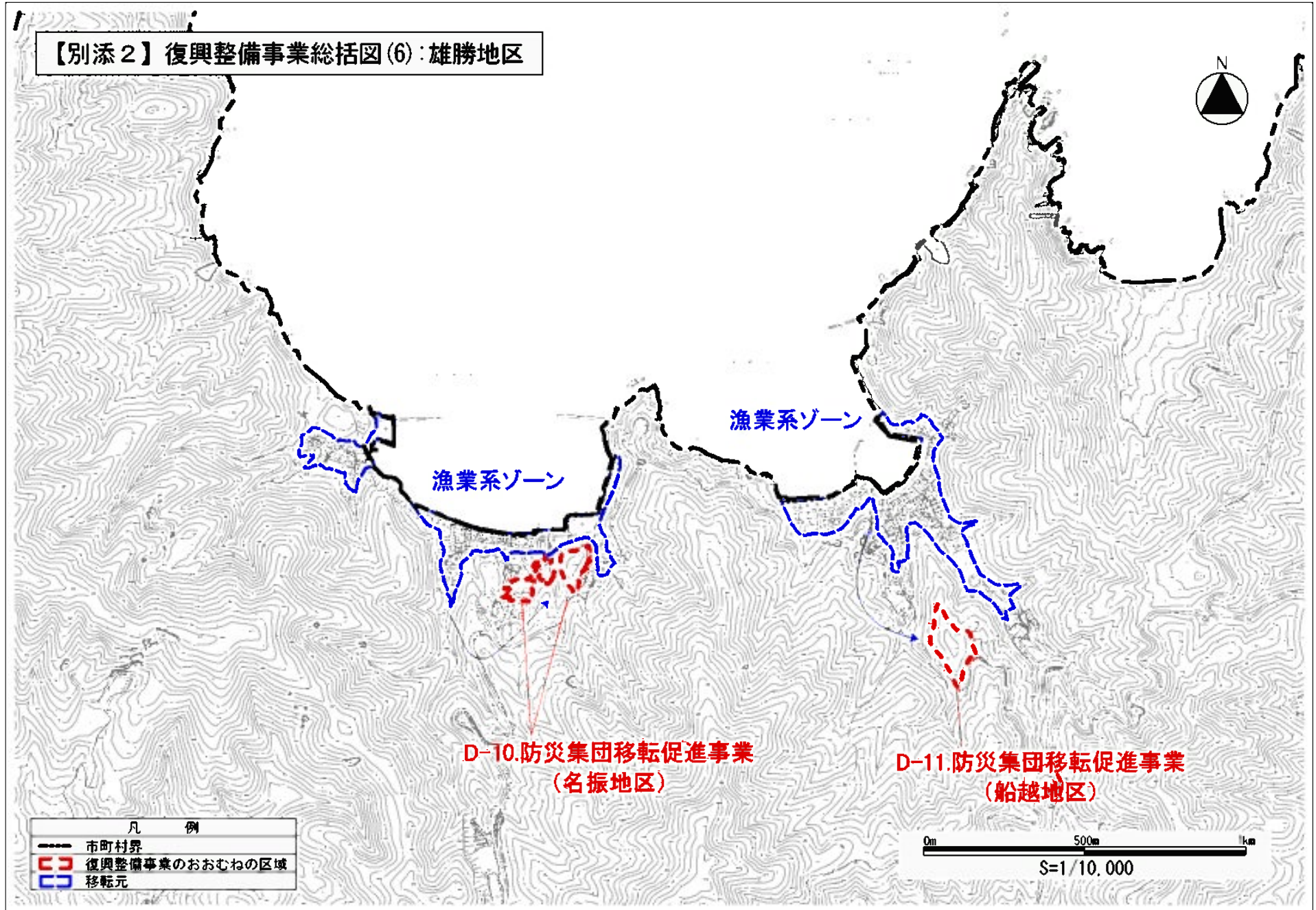
D-45.
防災集団移転促進事業
(河北団地地区)

D-46.
防災集団移転促進事業
(間垣地区)

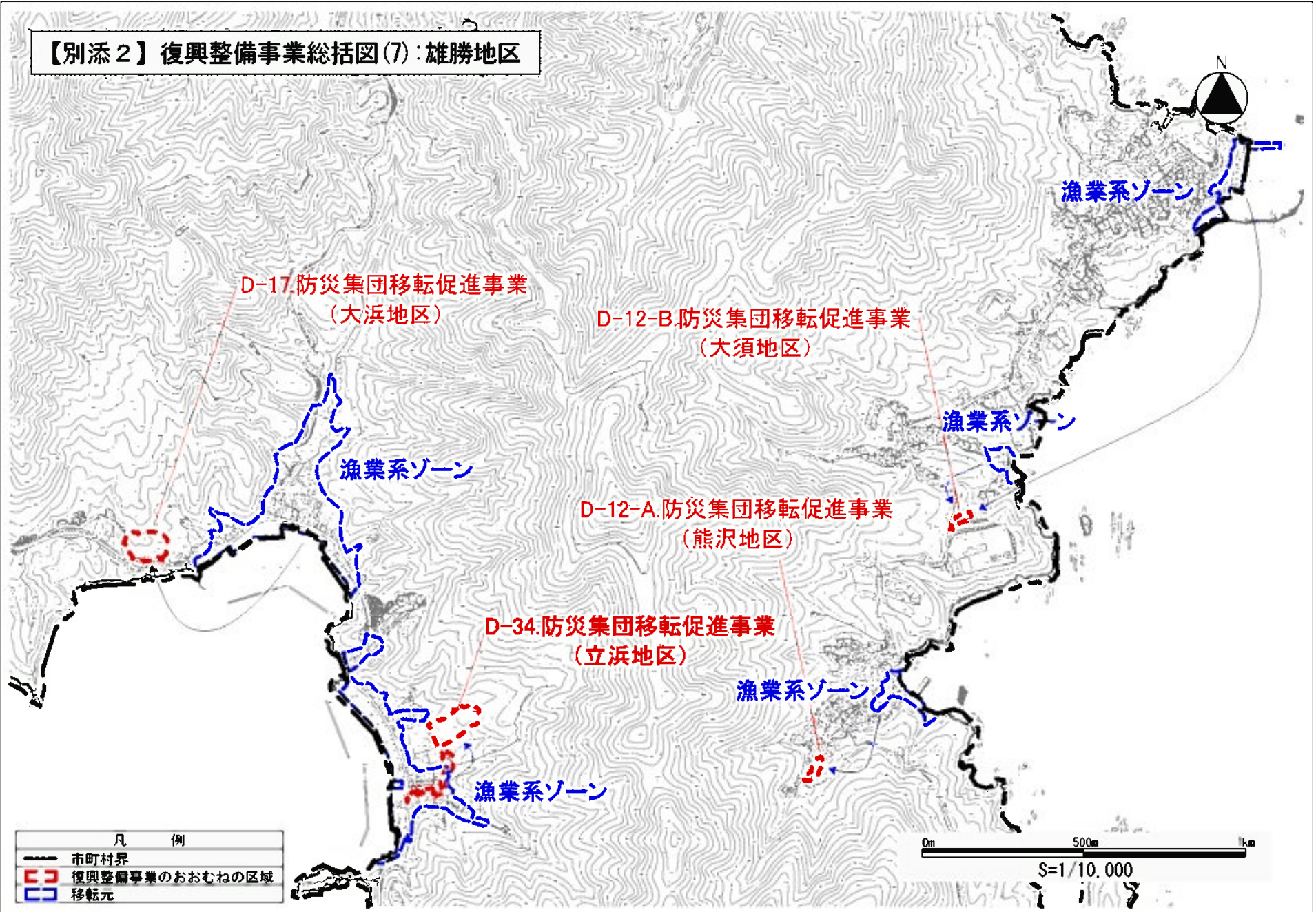
凡 例	
	市町村界
	復興整備事業のおおむねの区域
	移転元

0m 500m 1km 5km
S=1/60,000

【別添2】復興整備事業総括図(6):雄勝地区



【別添2】復興整備事業総括図(7):雄勝地区



【別添2】復興整備事業総括図(8):雄勝地区

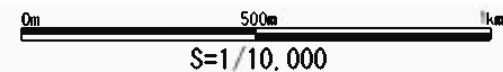


D-23.防災集団移転促進事業
(羽坂・桑浜地区)

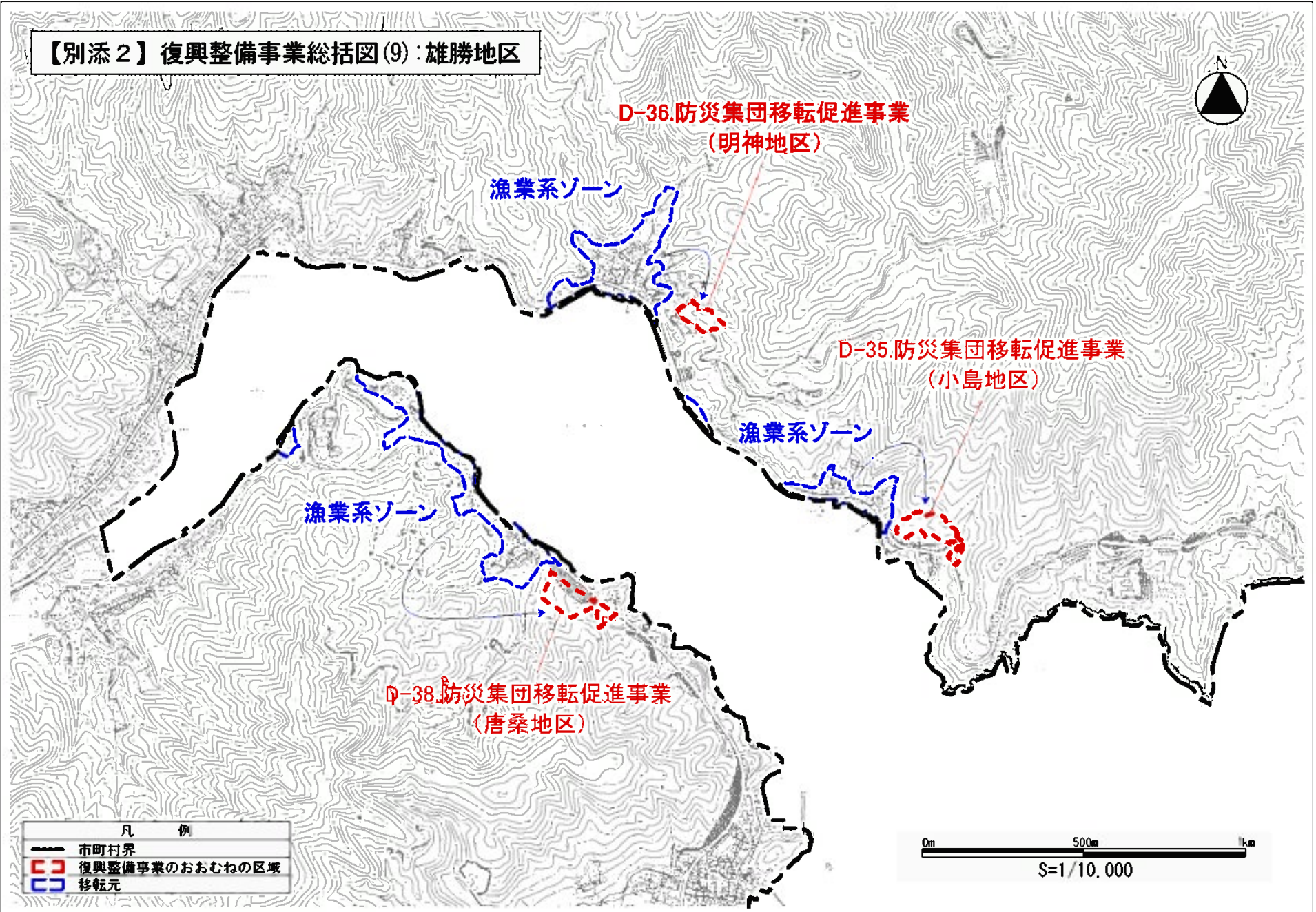
漁業系ゾーン

漁業系ゾーン

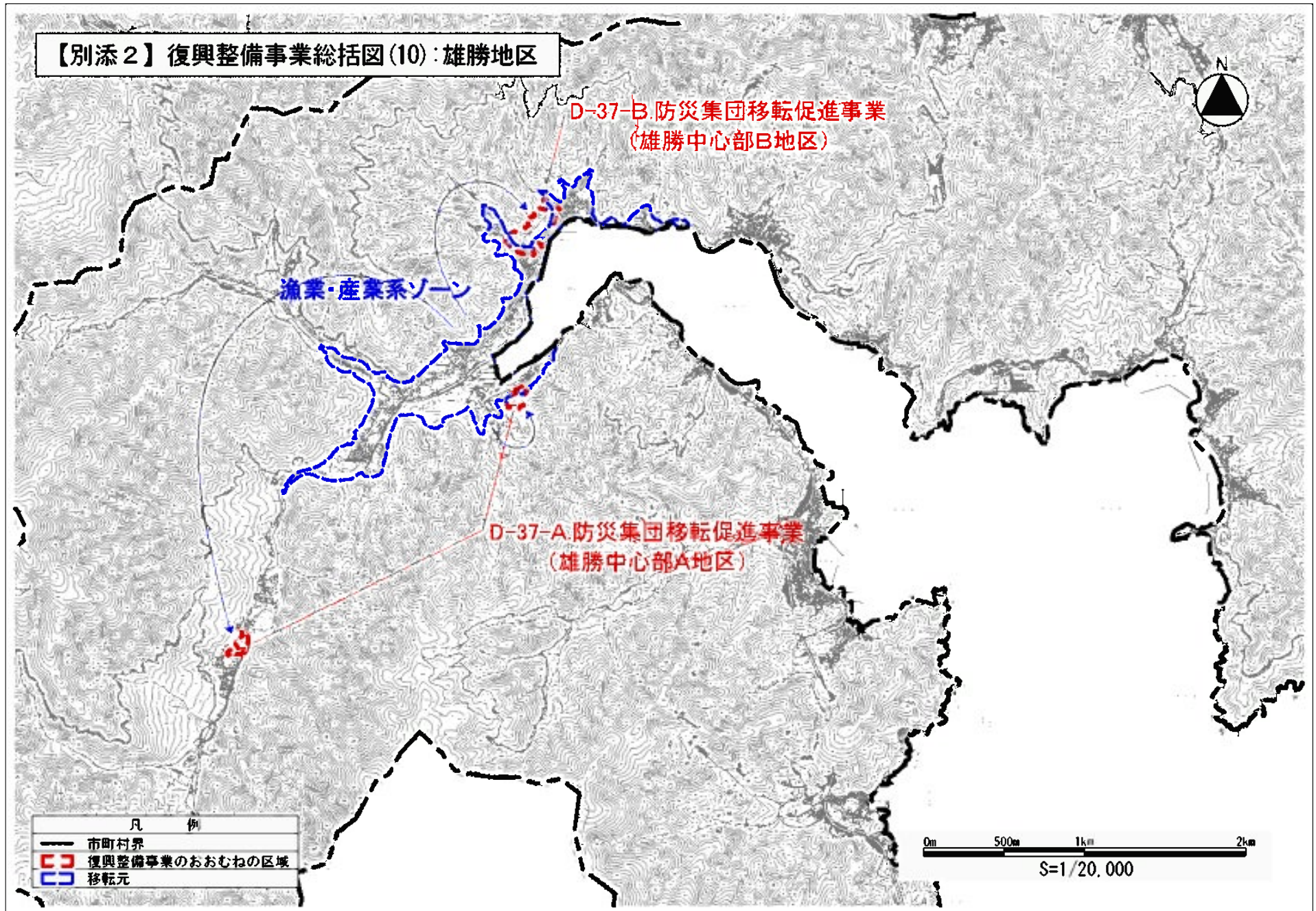
凡 例	
	市町村界
	復興整備事業のおおむねの区域
	移転元



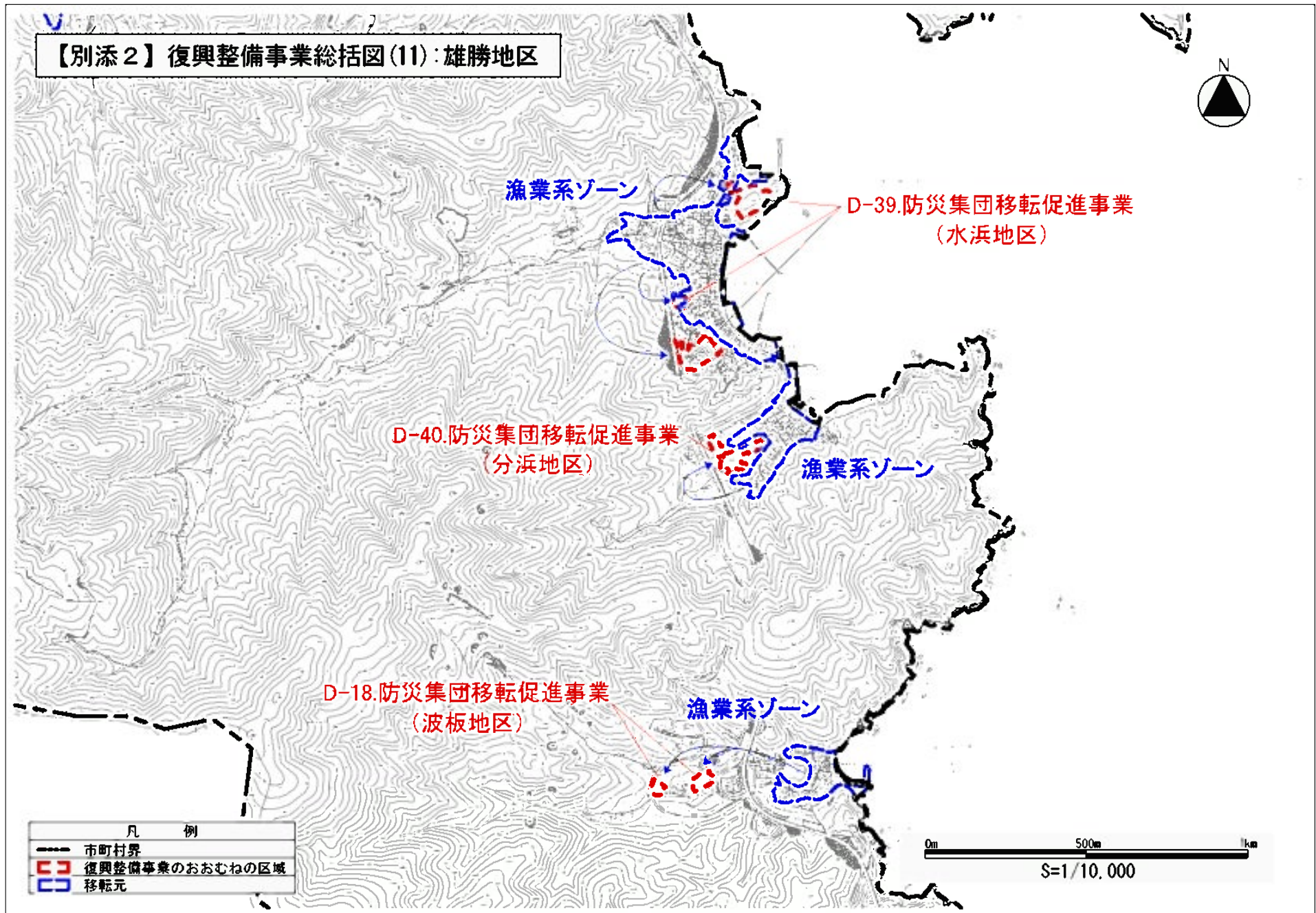
【別添2】復興整備事業総括図(9):雄勝地区



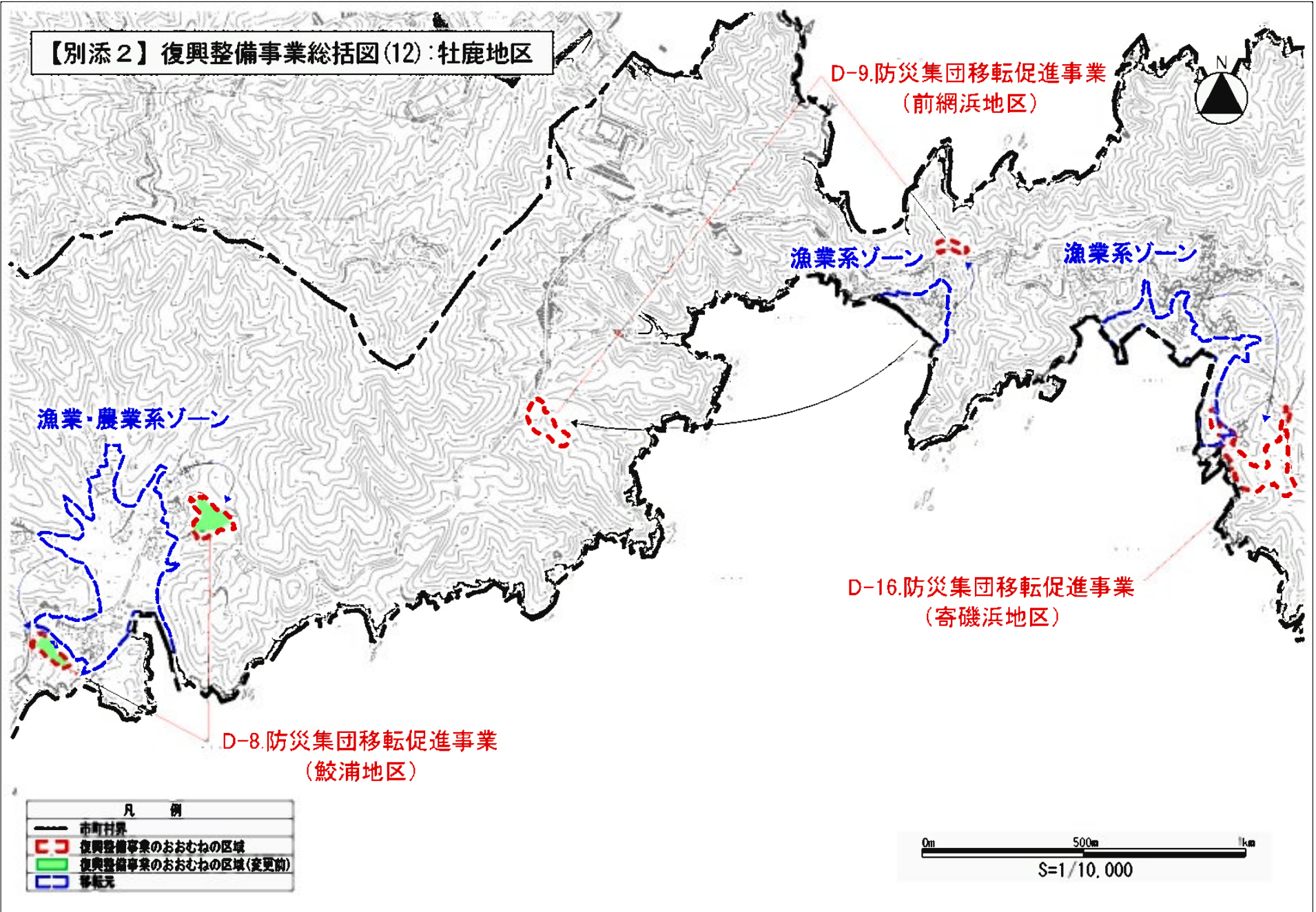
【別添2】復興整備事業総括図(10):雄勝地区



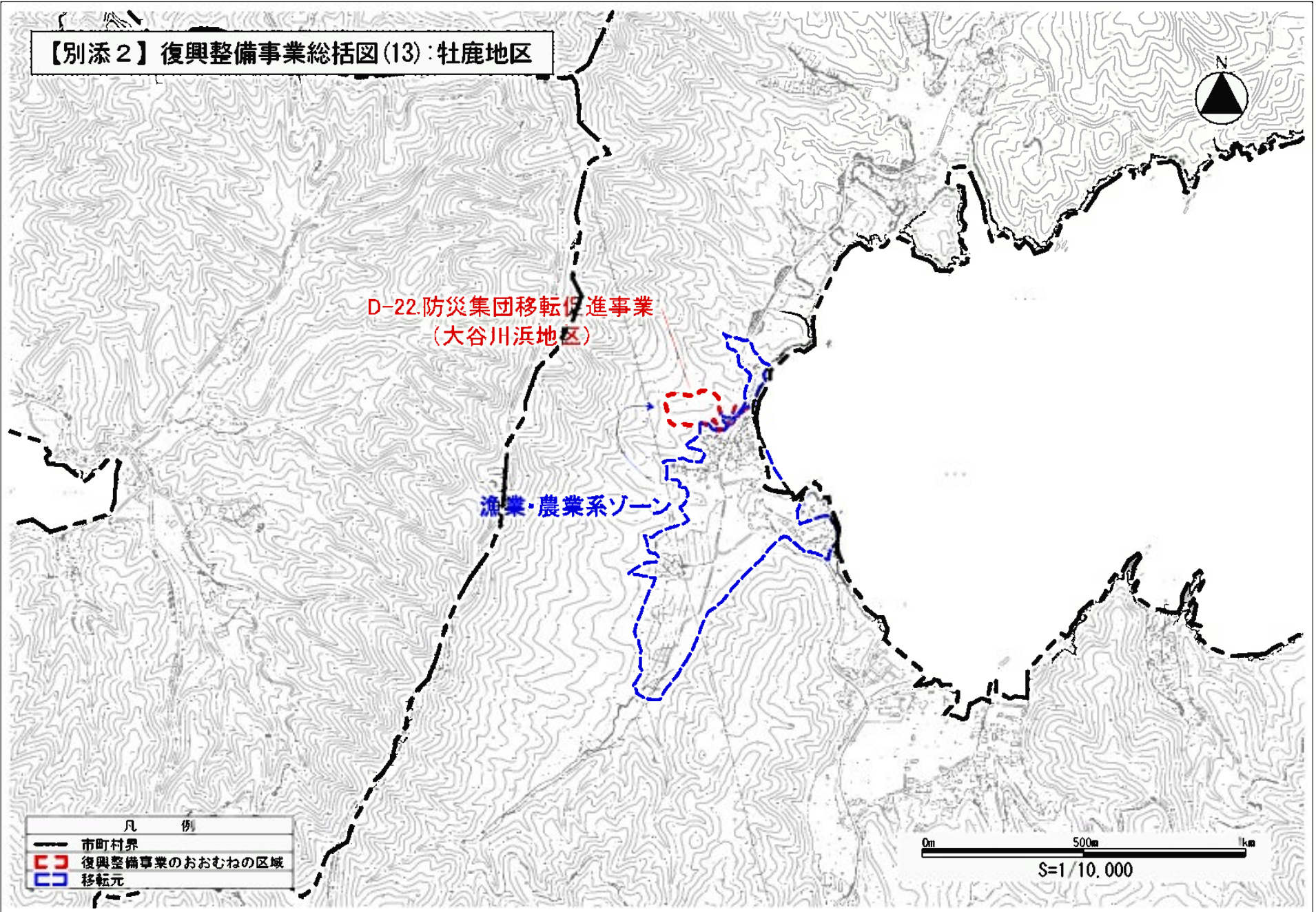
【別添2】復興整備事業総括図(11):雄勝地区



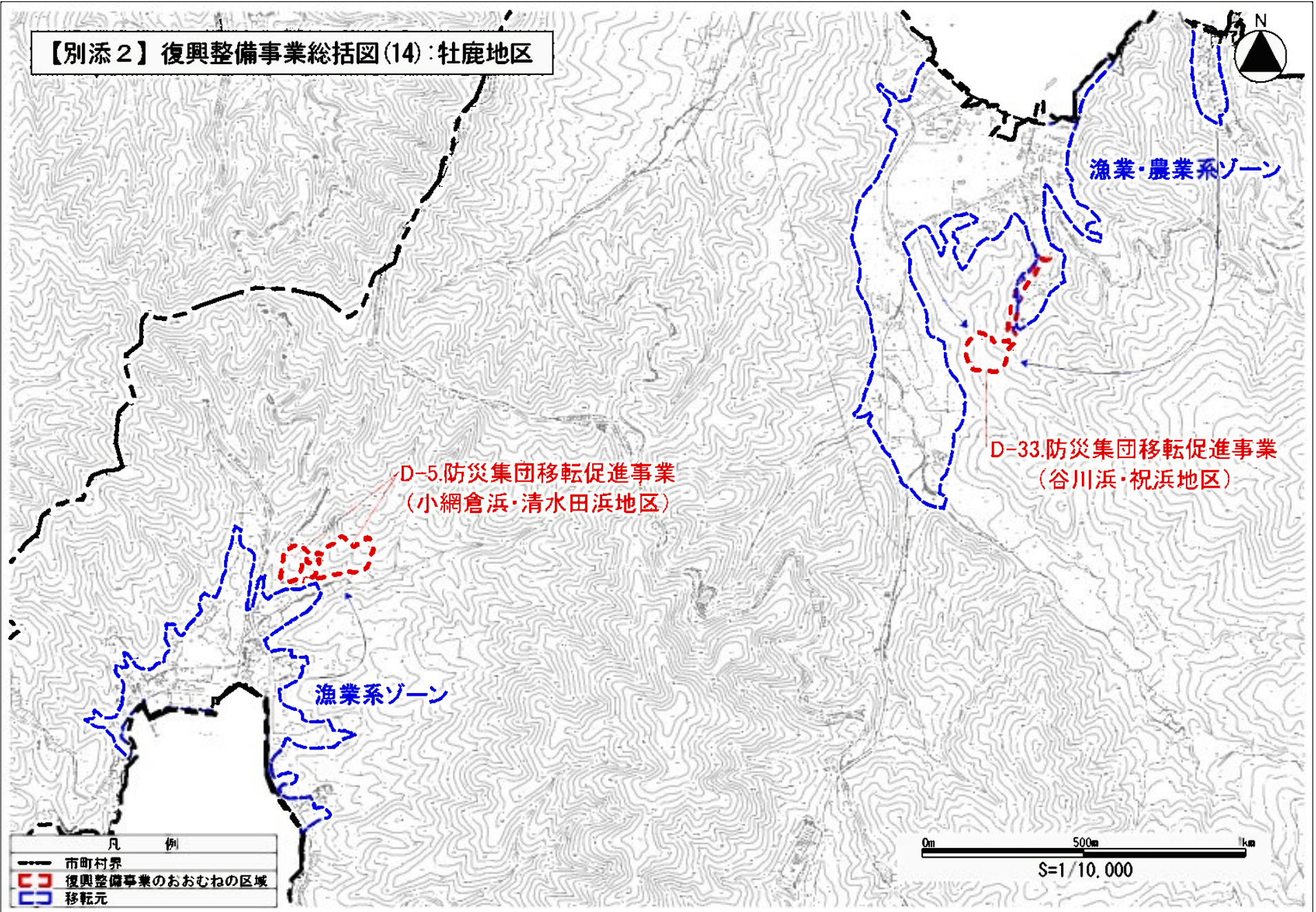
【別添2】復興整備事業総括図(12):牡鹿地区



【別添2】復興整備事業総括図(13):牡鹿地区



【別添2】復興整備事業総括図(14):牡鹿地区



【別添2】復興整備事業総括図(15): 牡鹿地区




D-15. 防災集団移転促進事業
(泊浜地区)

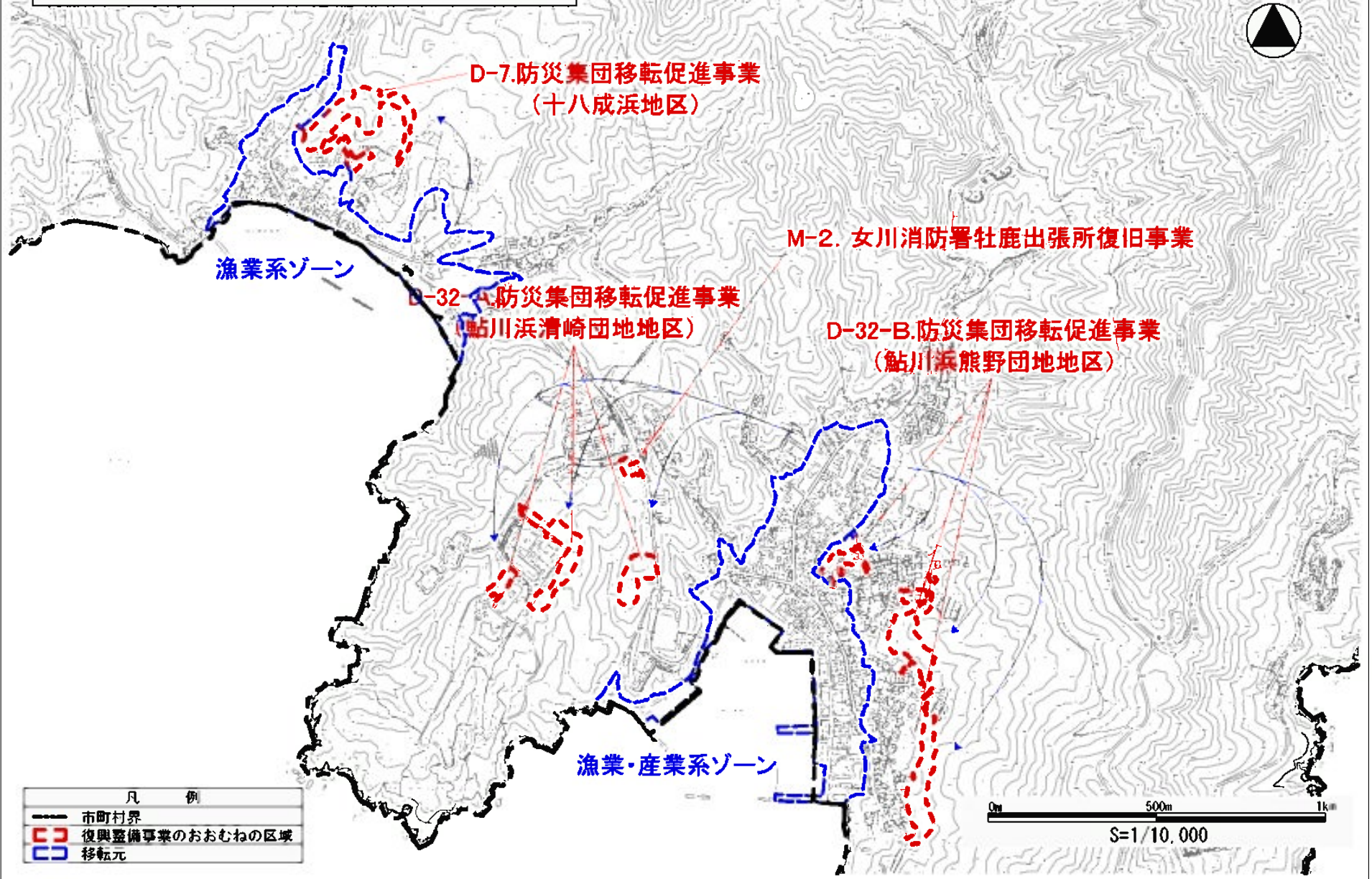
漁業系ゾーン

M-1. 石巻泊浜太陽光発電事業

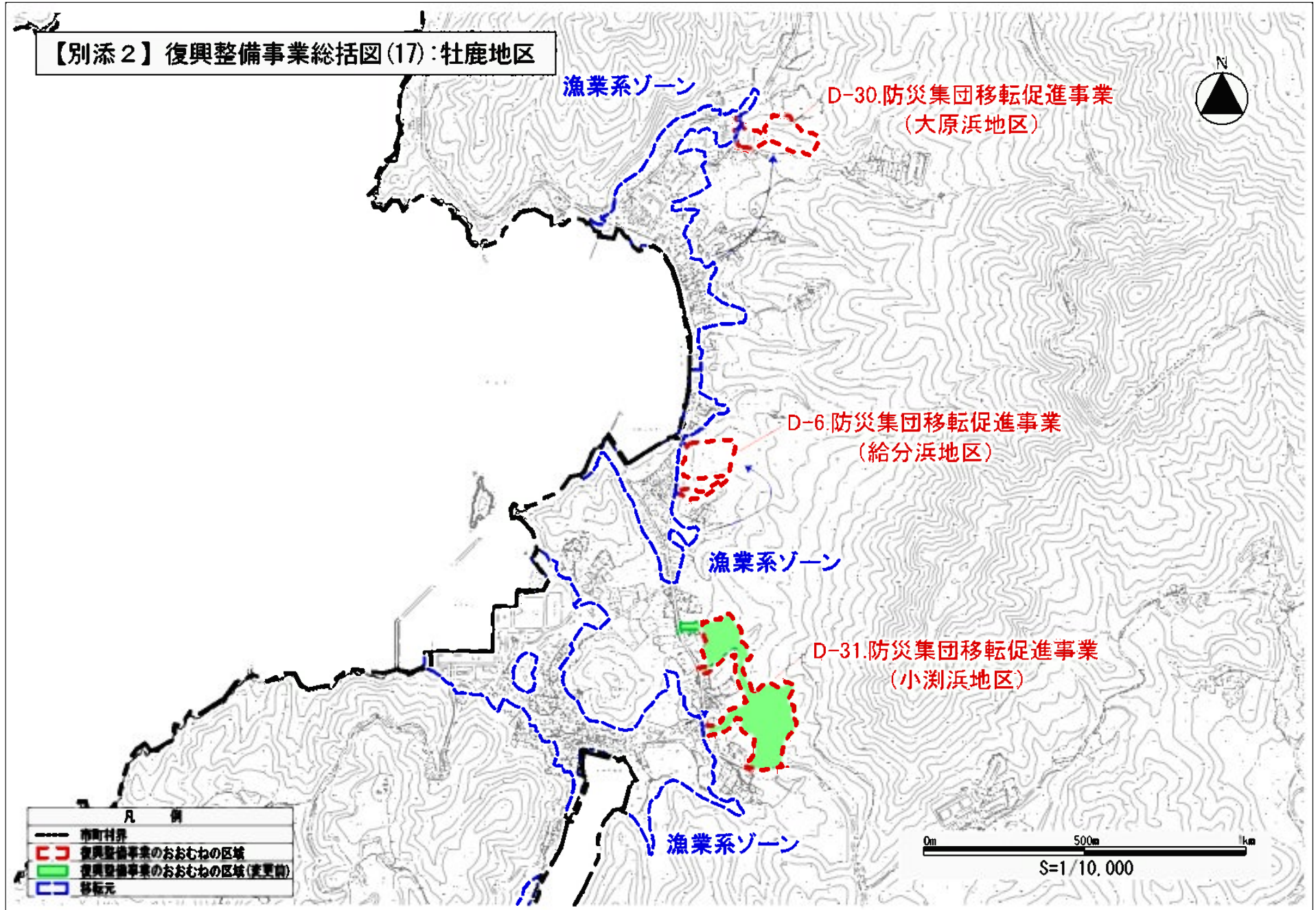
凡 例	
	市町村界
	復興整備事業のおおむねの区域
	移転元



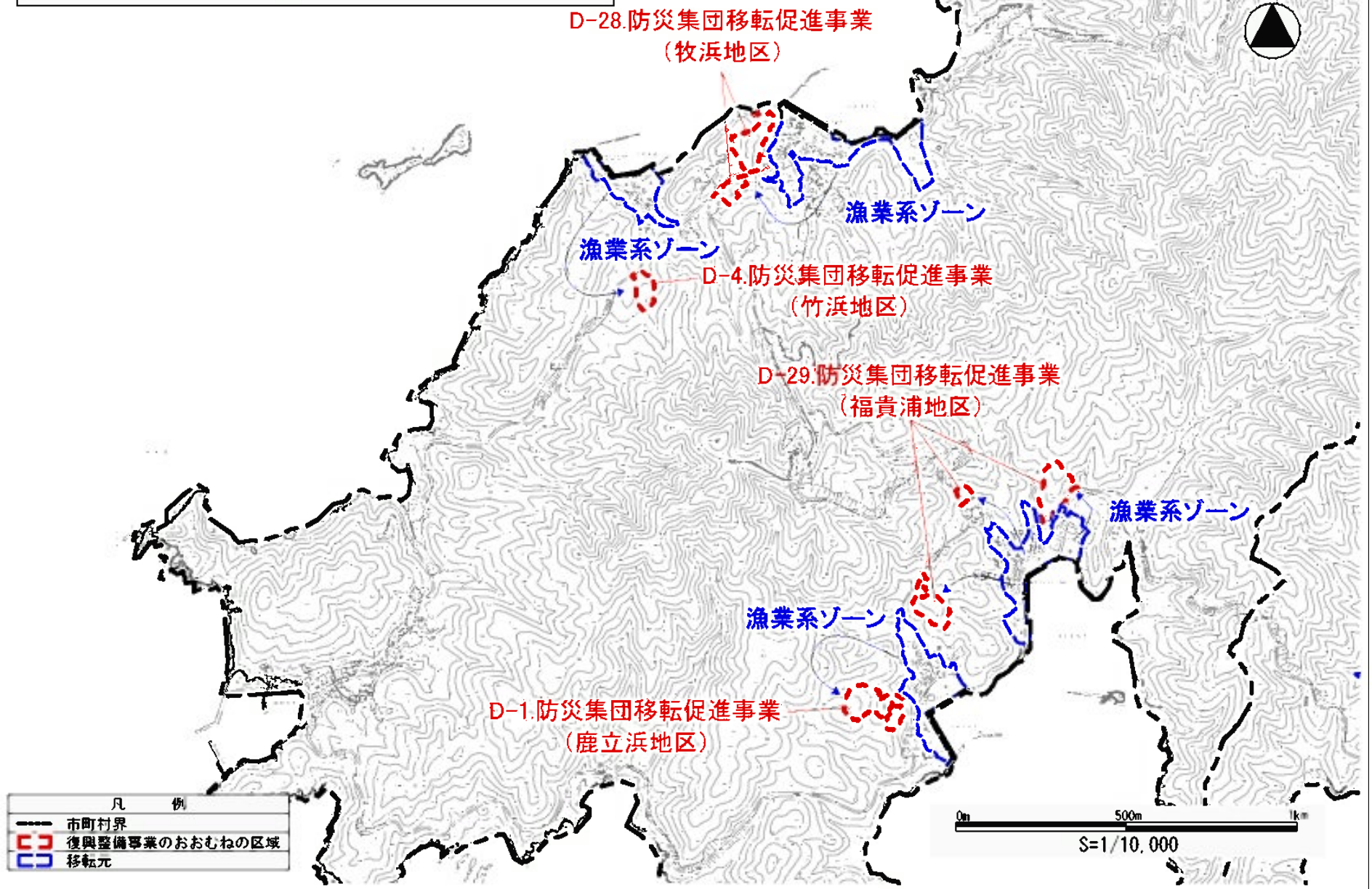
【別添2】復興整備事業総括図(16): 牡鹿地区



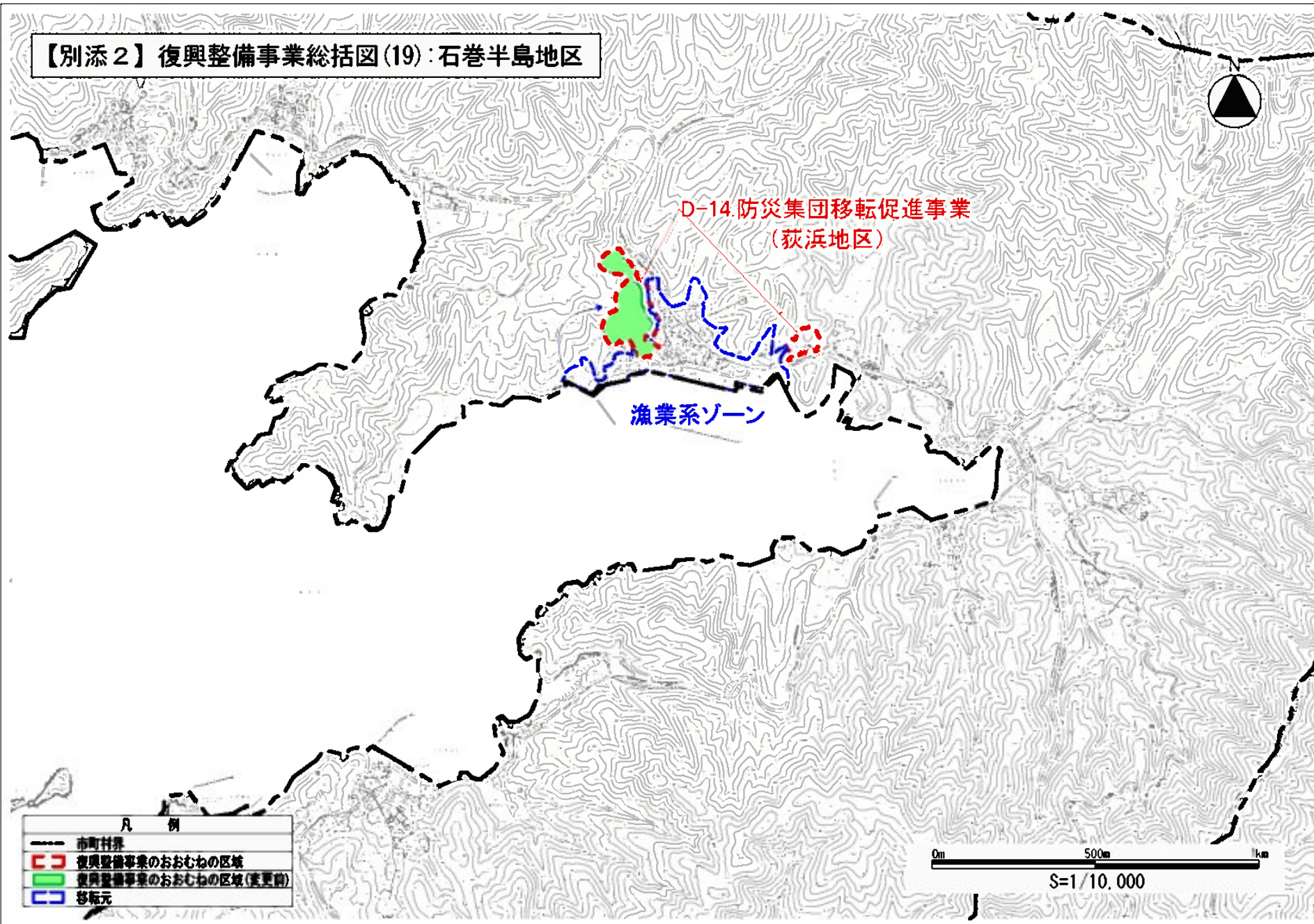
【別添2】復興整備事業総括図(17):牡鹿地区



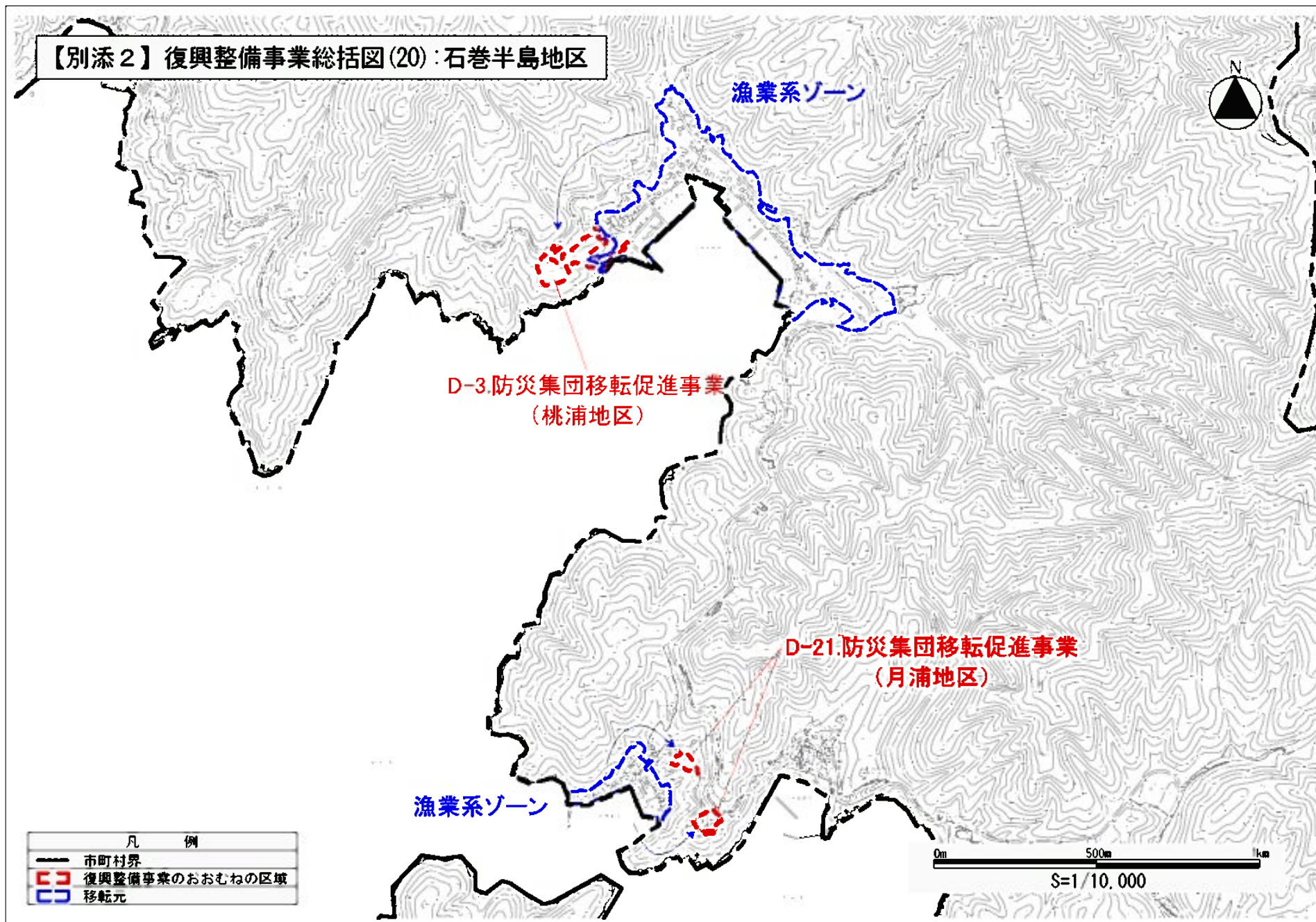
【別添2】復興整備事業総括図(18):石巻半島地区



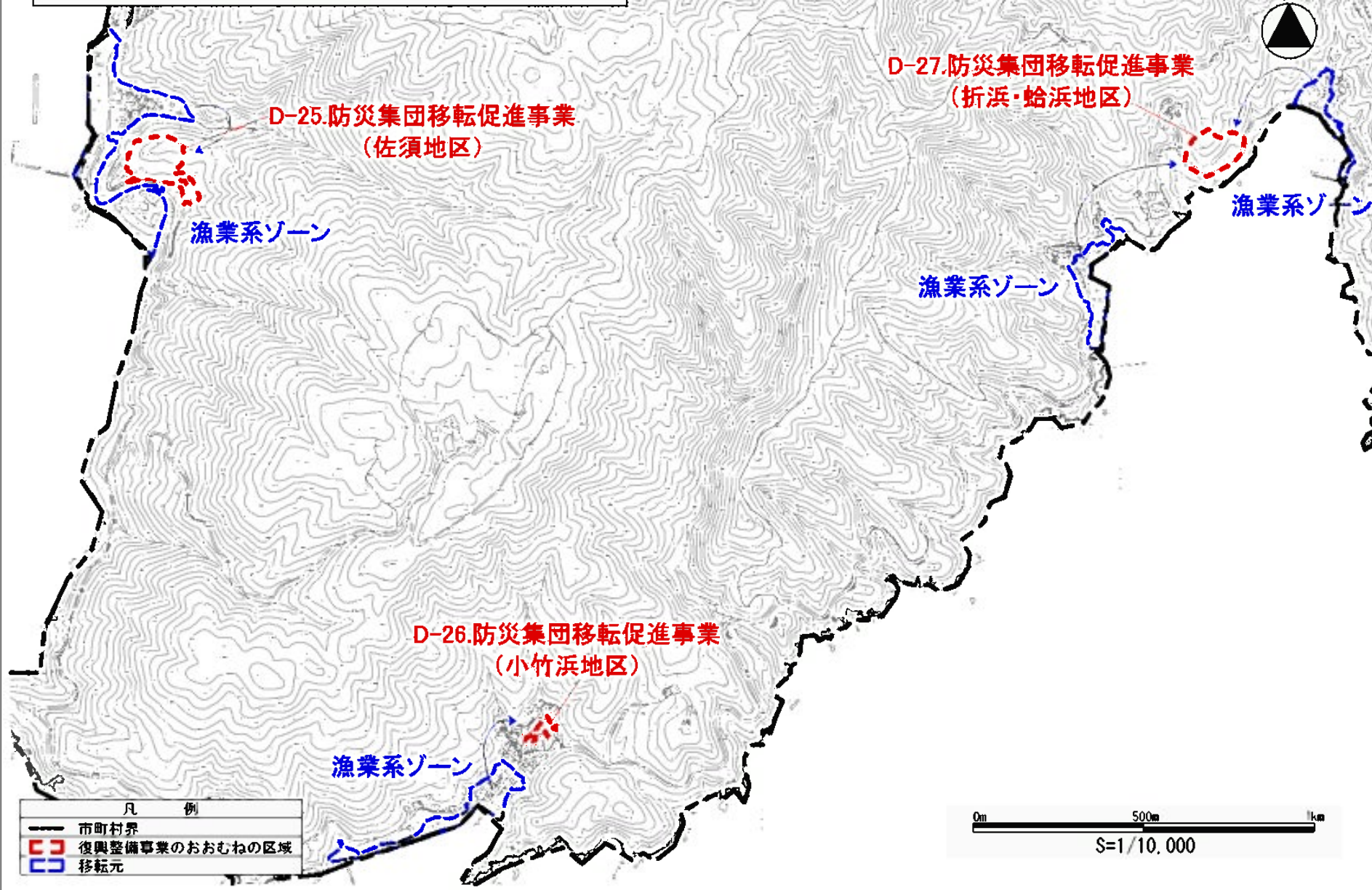
【別添2】復興整備事業総括図(19):石巻半島地区



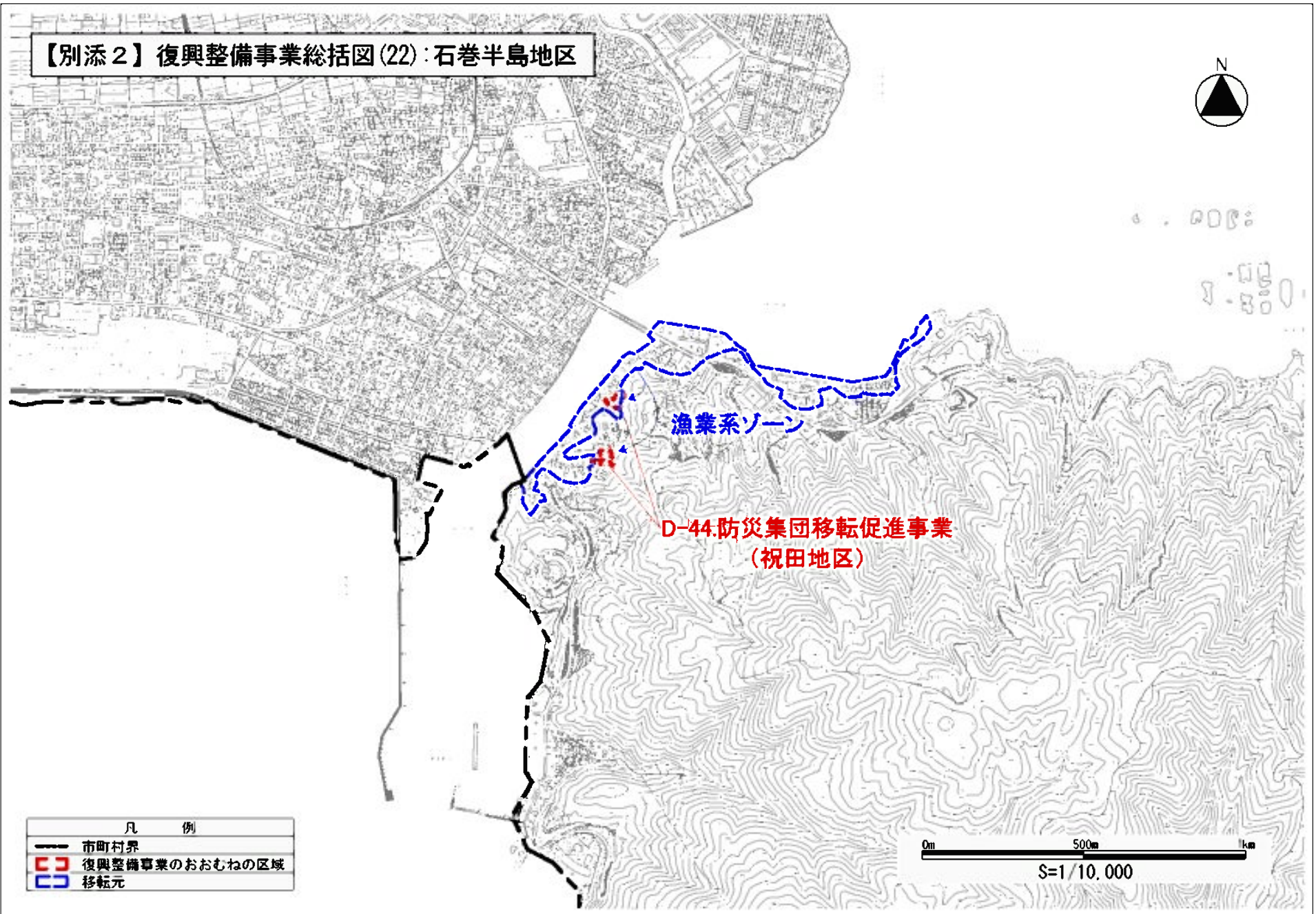
【別添2】復興整備事業総括図(20):石巻半島地区



【別添2】復興整備事業総括図(21):石巻半島地区



【別添2】復興整備事業総括図(22):石巻半島地区



凡 例	
—	市町村界
■	復興整備事業のおおむねの区域
□	移転元