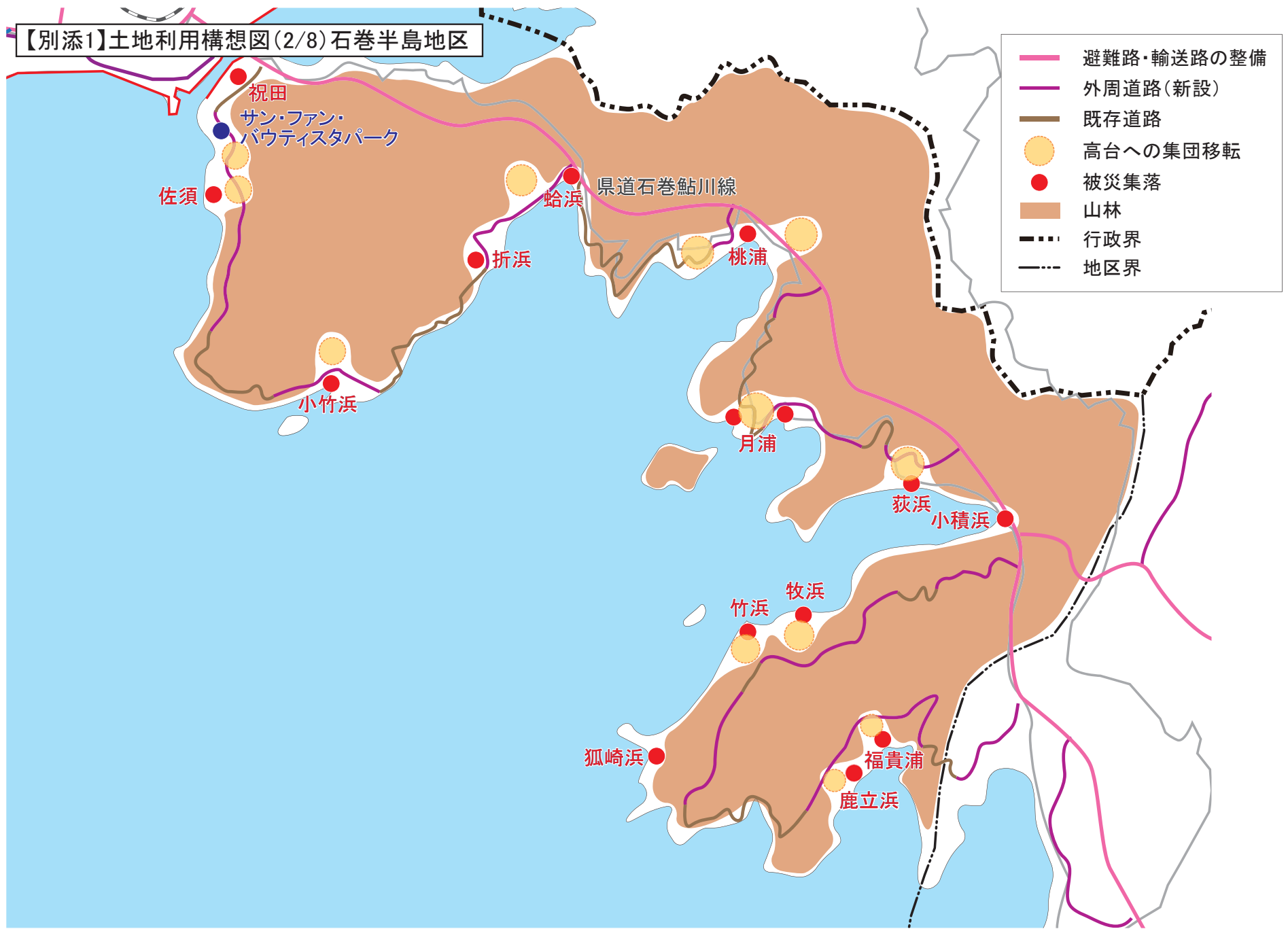
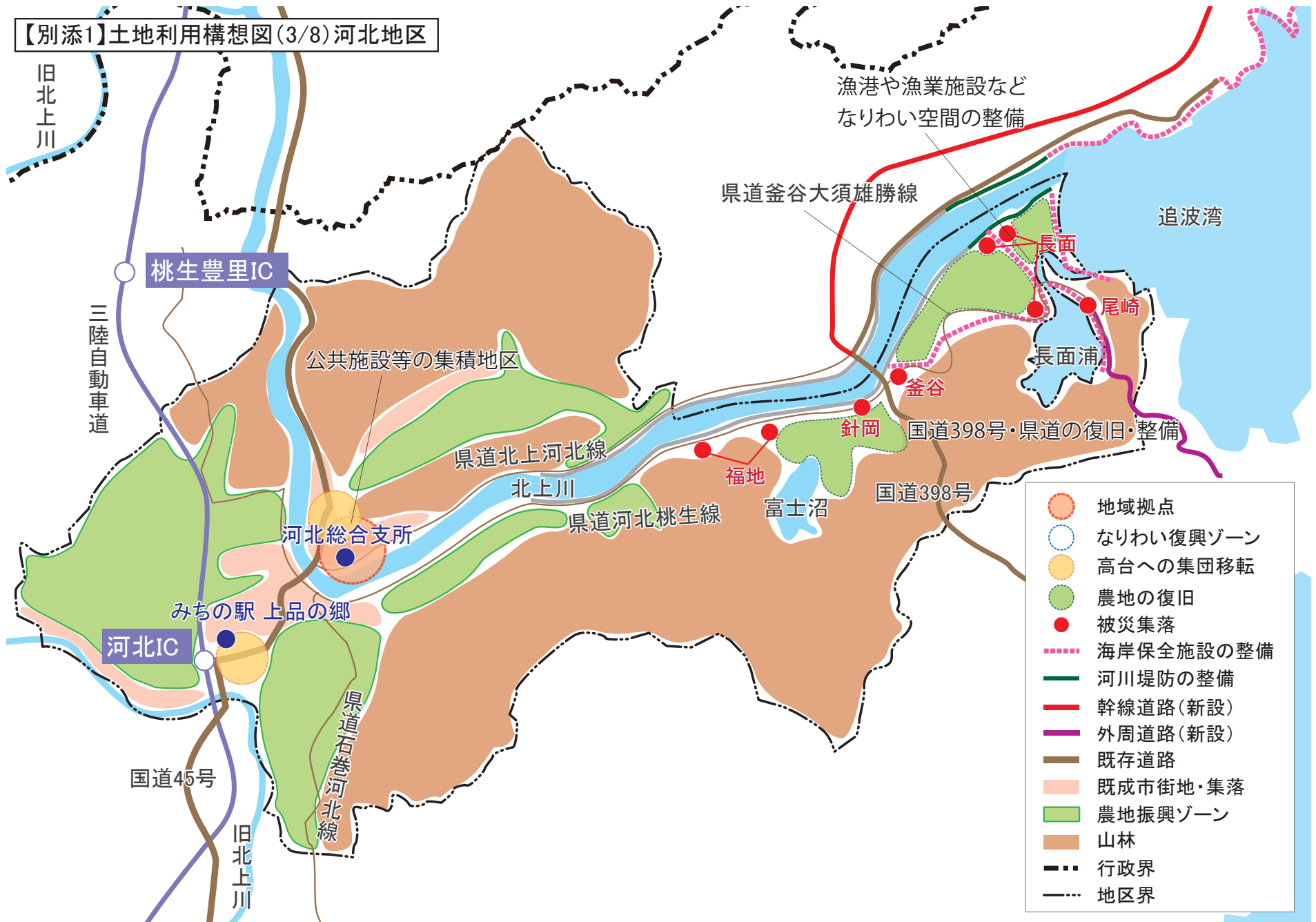


【別添1】土地利用構想図(2/8)石巻半島地区

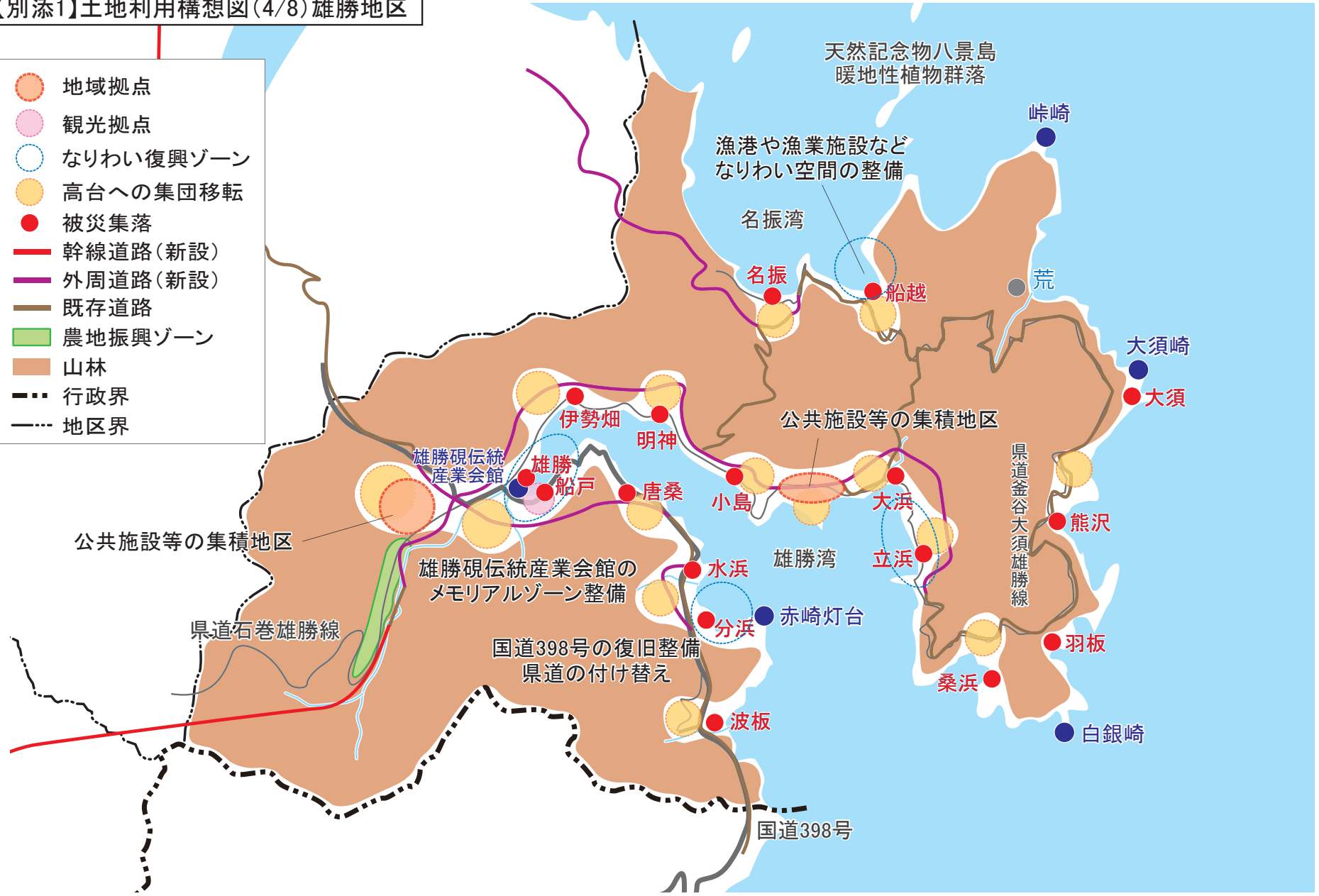


【別添1】土地利用構想図(3/8)河北地区

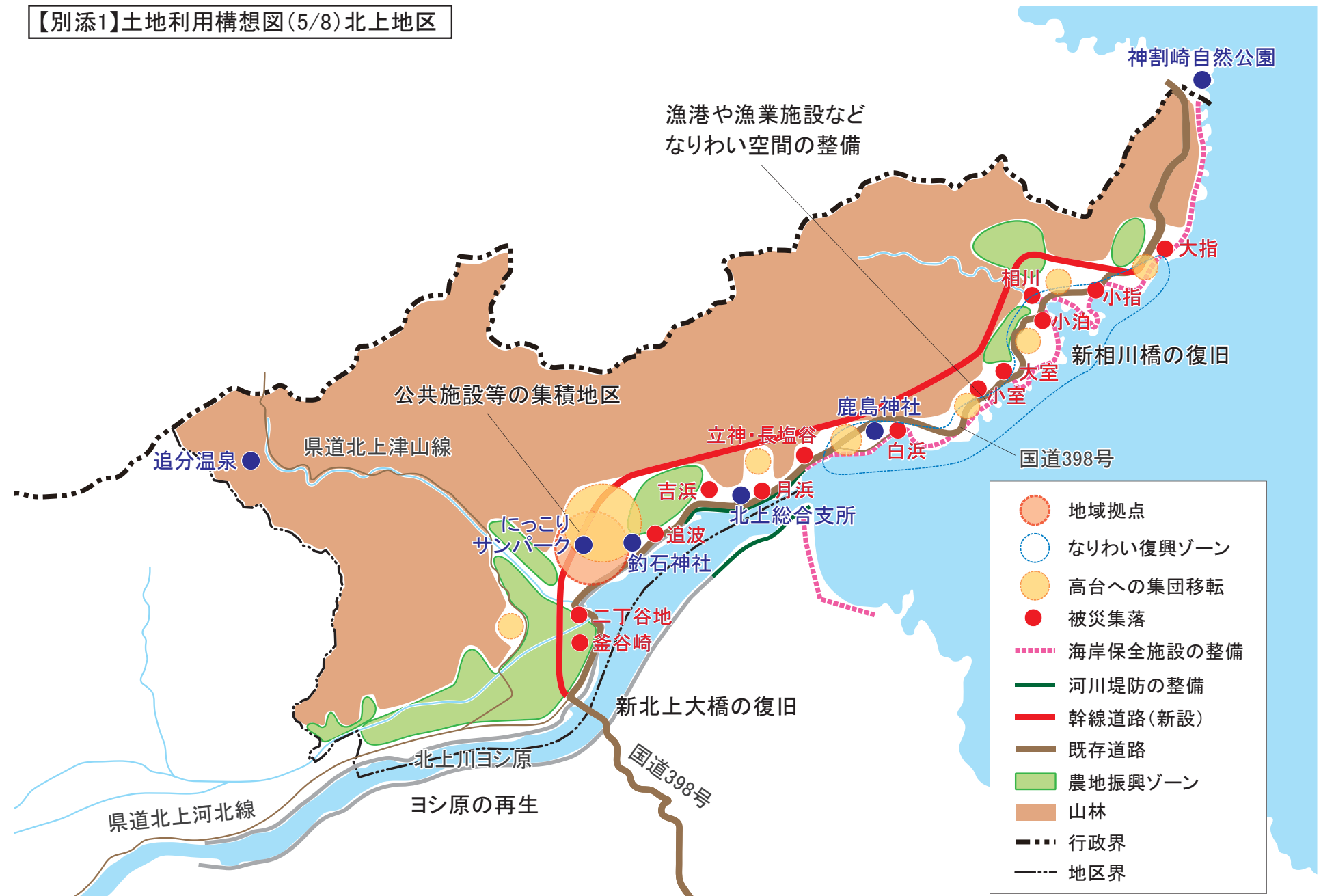


【別添1】土地利用構想図(4/8)雄勝地区

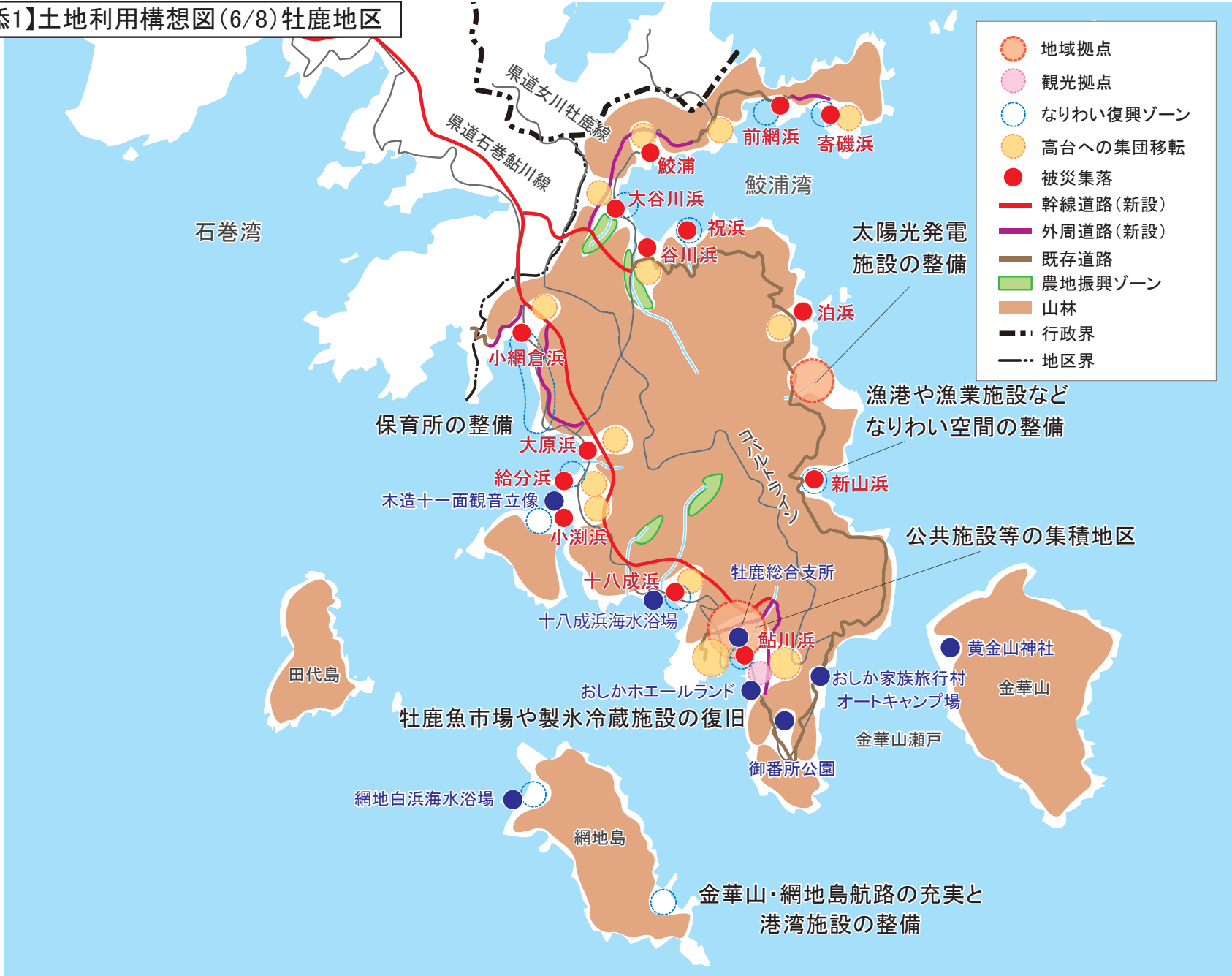
- 地域拠点
- 観光拠点
- なりわい復興ゾーン
- 高台への集団移転
- 被災集落
- 幹線道路(新設)
- 外周道路(新設)
- 既存道路
- 農地振興ゾーン
- 山林
- 行政界
- 地区界



【別添1】土地利用構想図(5/8)北上地区



【別添1】土地利用構想図(6/8)牡鹿地区



- 地域拠点
- 観光拠点
- なりわい復興ゾーン
- 高台への集団移転
- 被災集落
- 幹線道路(新設)
- 外周道路(新設)
- 既存道路
- 農地振興ゾーン
- 山林
- - - 行政区
- · - · 地区界

石巻湾

保育所の整備

木造十一面観音立像

十八成浜海水浴場

網地白浜海水浴場

牡鹿魚市場や製氷冷蔵施設の復旧

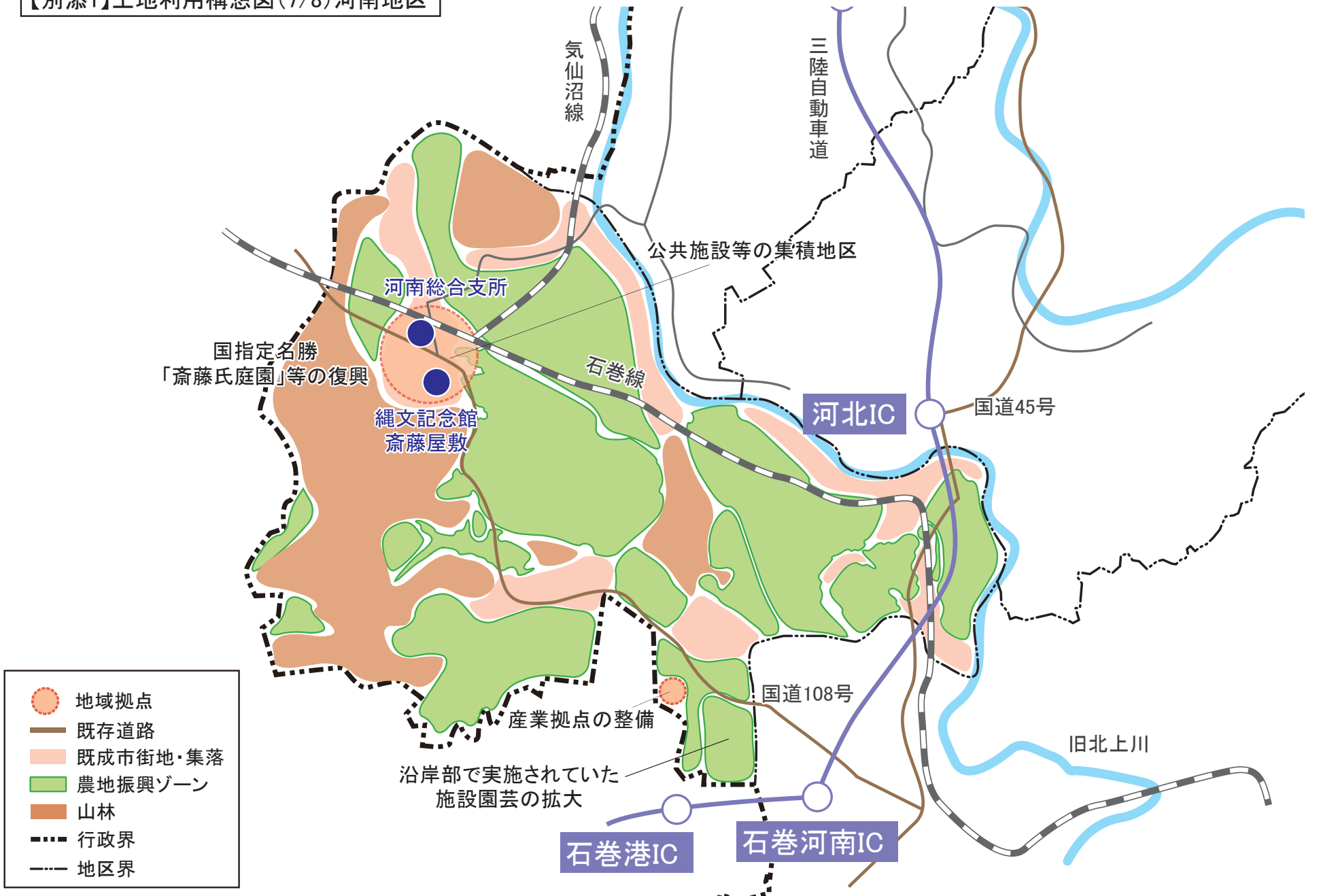
金華山・網地島航路の充実と
港湾施設の整備

太陽光発電
施設の整備

漁港や漁業施設など
なりわい空間の整備

公共施設等の集積地区

【別添1】土地利用構想図(7/8)河南地区



【別添1】土地利用構想図(8/8)桃生地区

