

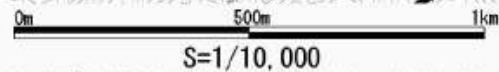
【別添2】復興整備事業総括図(11):石巻半島地区



D-14.防災集団移転促進事業
(荻浜地区)

漁業系ゾーン

凡 例	
	市町村界
	復興整備事業のおおむねの区域
	移転元






【別添2】復興整備事業総括図(12): 牡鹿地区



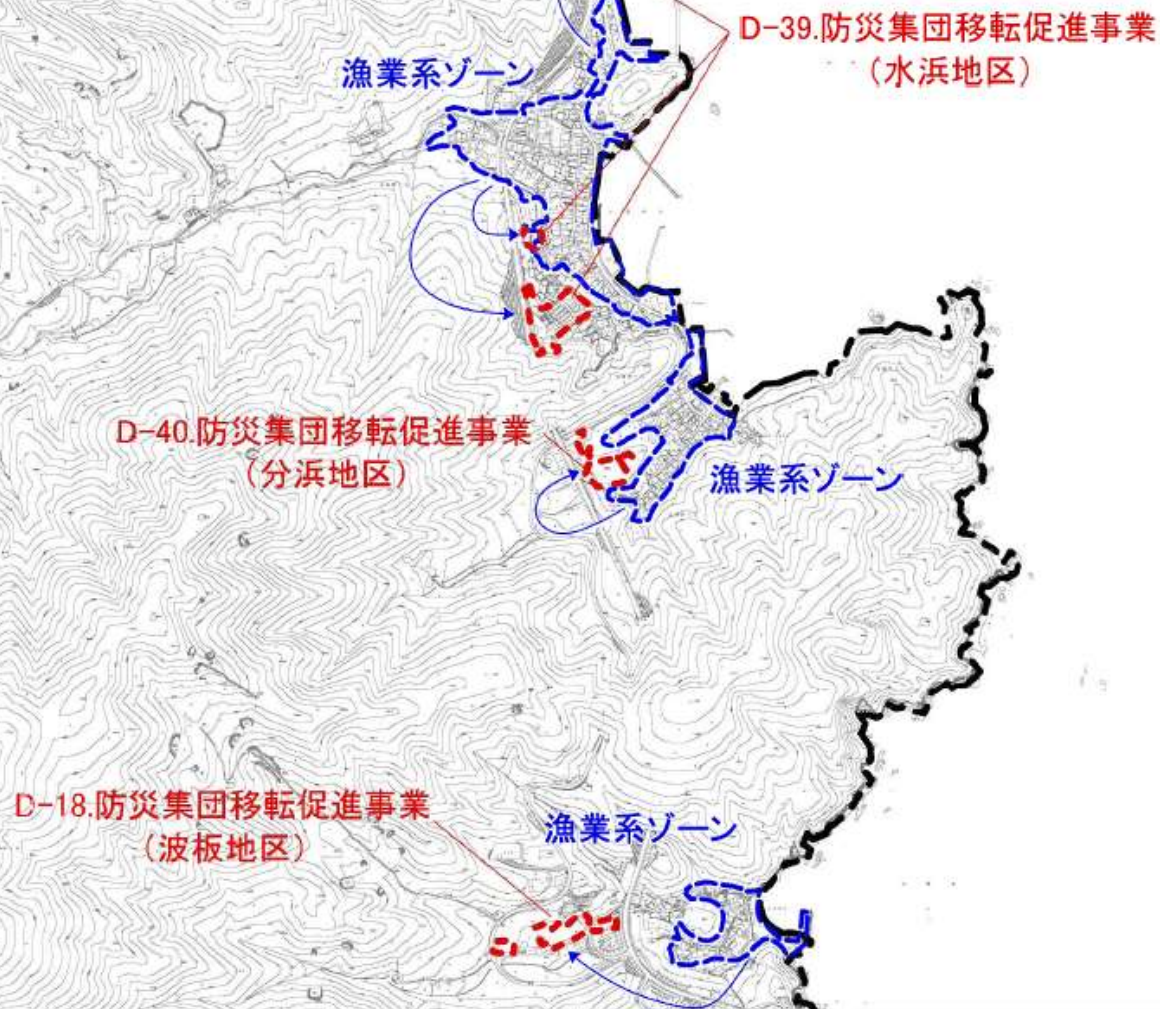
漁業系ゾーン

D-15.防災集団移転促進事業
(泊浜地区)

凡 例	
	市町村界
	復興整備事業のおおむねの区域
	移転元



【別添2】復興整備事業総括図(13):雄勝地区



凡 例	
	市町村界
	復興整備事業のおおむねの区域
	移転元

0m 500m 1km

S=1/10,000

【別添2】復興整備事業総括図(14):北上地区



D-42.防災集団移転促進事業
(月浜・吉浜地区)

D-19.防災集団移転促進事業
(白浜・長塩谷地区)

産業系ゾーン

産業系ゾーン

産業系ゾーン

産業系ゾーン

凡 例	
	市町村界
	復興整備事業のおおむねの区域
	移転元



S=1/10,000

【別添2】復興整備事業総括図(15):北上地区




D-43.防災集団移転促進事業
(にっこり団地地区)

D-20.防災集団移転促進事業
(釜谷崎地区)

産業系ゾーン

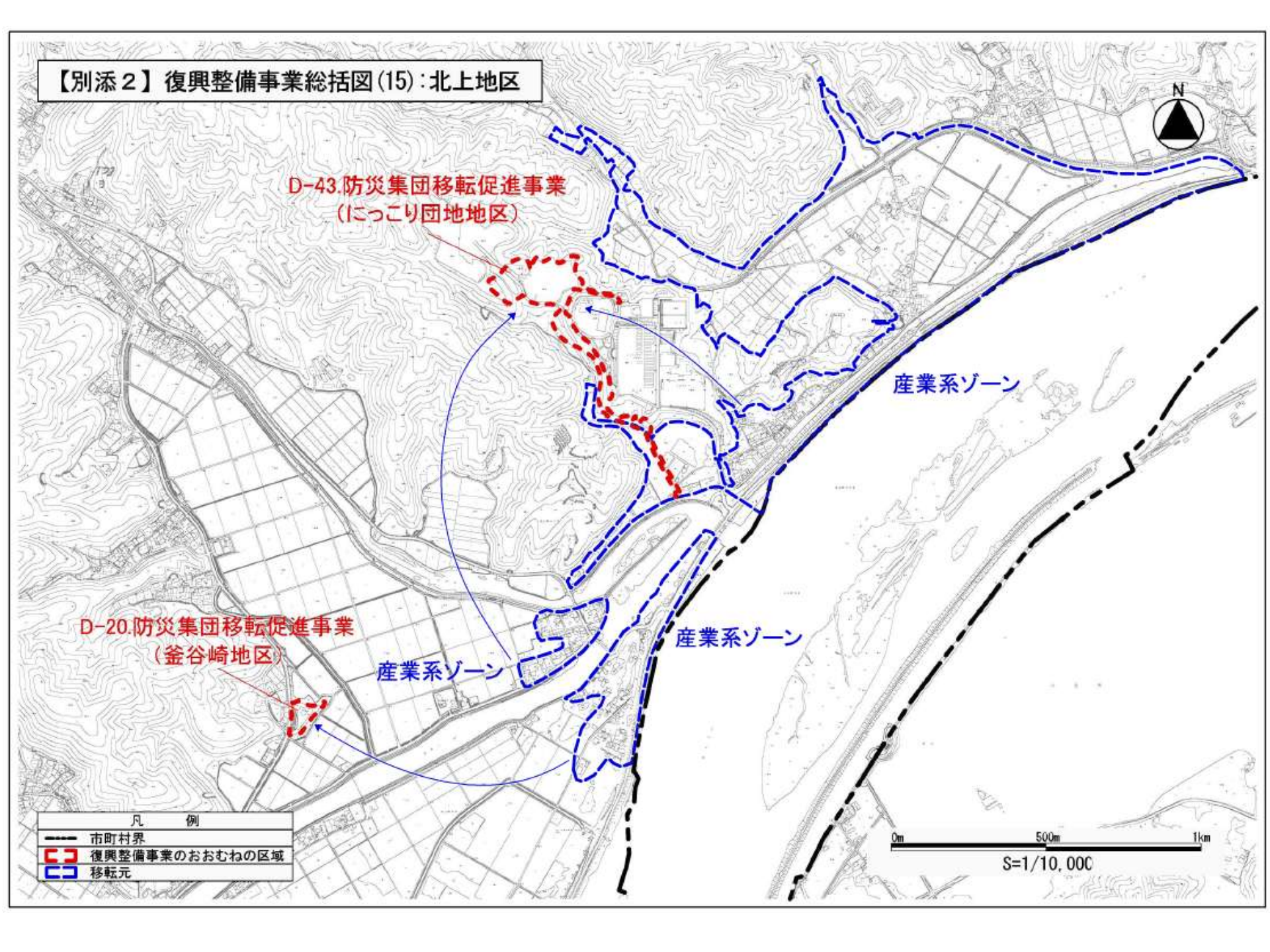
産業系ゾーン

産業系ゾーン

凡 例	
	市町村界
	復興整備事業のおおむねの区域
	移転元

0m 500m 1km




S=1/10,000



【別添2】復興整備事業総括図(16): 牡鹿地区

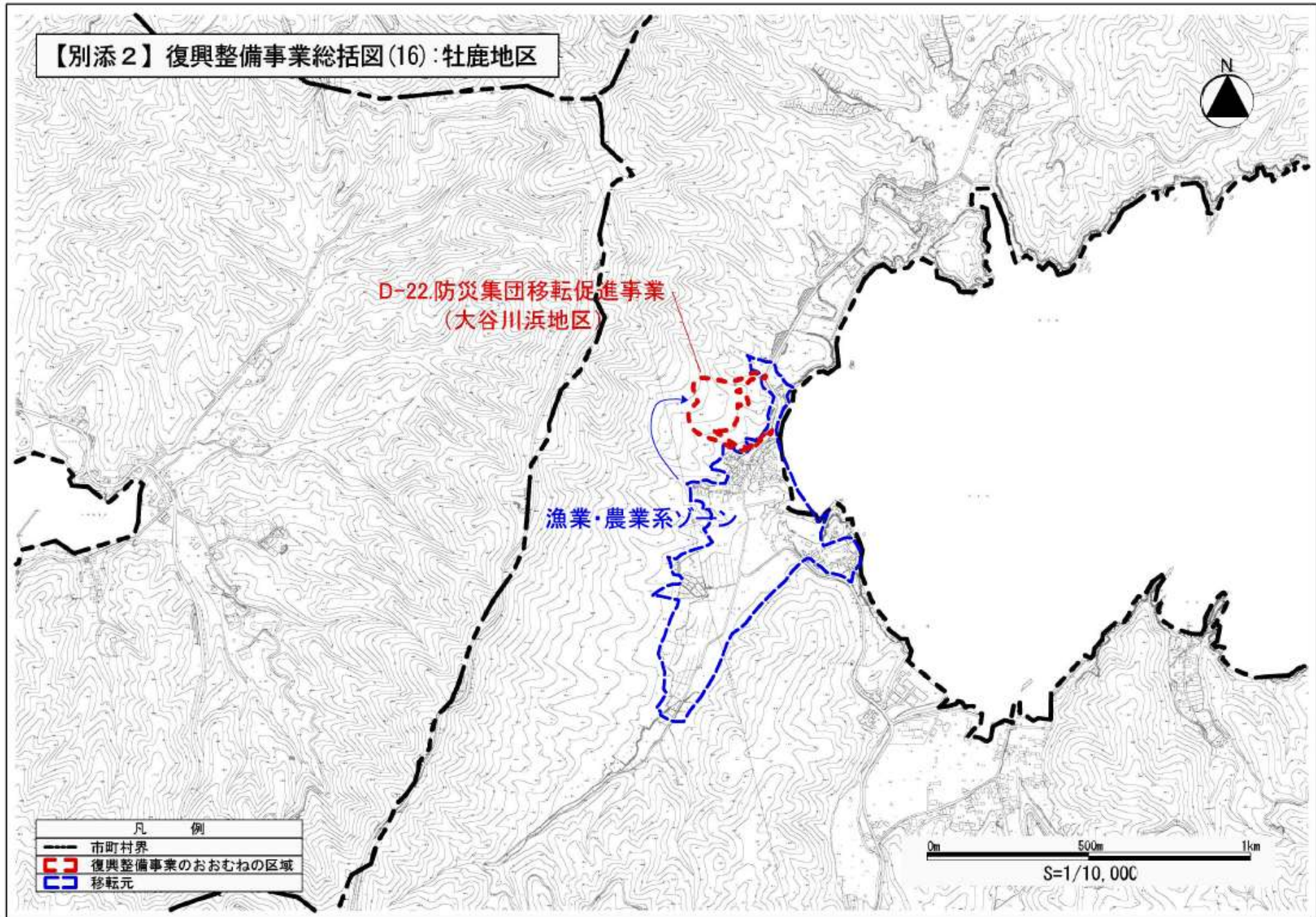
D-22. 防災集団移転促進事業
(大谷川浜地区)

漁業・農業系ゾーン

凡 例	
	市町村界
	復興整備事業のおおむねの区域
	移転元

0m 500m 1km

S=1/10,000



【別添2】復興整備事業総括図(17):雄勝地区




D-23 防災集団移転促進事業
(羽坂・桑浜地区)

漁業系ゾーン

漁業系ゾーン

凡 例	
	市町村界
	復興整備事業のおおむねの区域
	移転元



【別添2】復興整備事業総括図(18):石巻半島地区

D-25.防災集団移転促進事業
(佐須地区)

D-27.防災集団移転促進事業
(折浜・蛤浜地区)




漁業系ゾーン

漁業系ゾーン

漁業系ゾーン

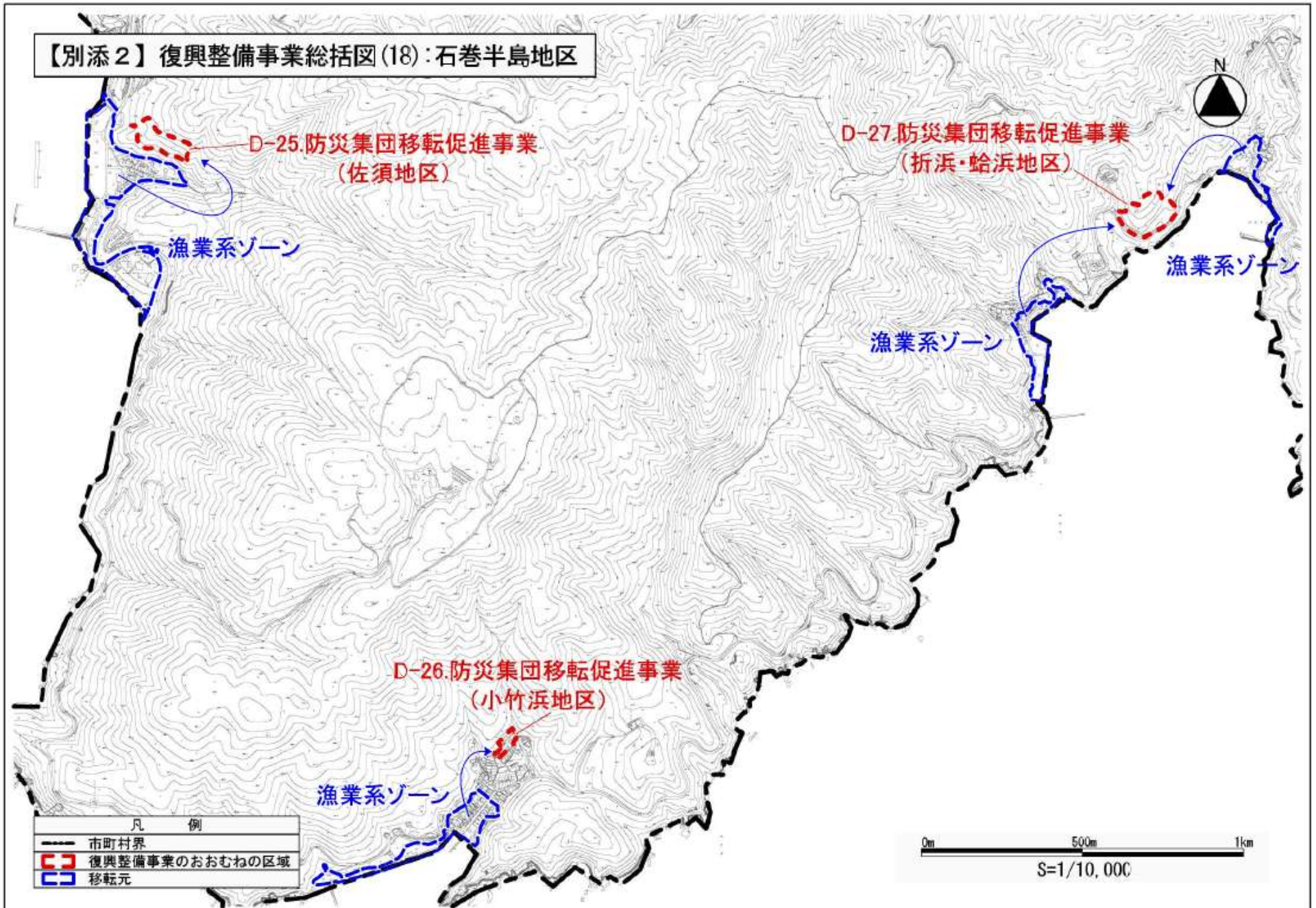
D-26.防災集団移転促進事業
(小竹浜地区)

漁業系ゾーン

凡 例	
	市町村界
	復興整備事業のおおむねの区域
	移転元

0m 500m 1km

S=1/10,000



【別添2】復興整備事業総括図(19):雄勝地区



D-36.防災集団移転促進事業
(明神地区)

漁業系ゾーン

D-35.防災集団移転促進事業
(小島地区)

漁業系ゾーン

漁業系ゾーン

D-38.防災集団移転促進事業
(唐桑地区)

凡 例	
	市町村界
	復興整備事業のおおむねの区域
	移転元

0m 500m 1km

S=1/10,000

【別添2】復興整備事業総括図(20):雄勝地区



漁業・産業系ゾーン

D-37 防災集団移転促進事業
(雄勝中心部A地区)

凡 例	
	市町村界
	復興整備事業のおおむねの区域
	移転元

0m 500m 1km 2km

S=1/20,000

