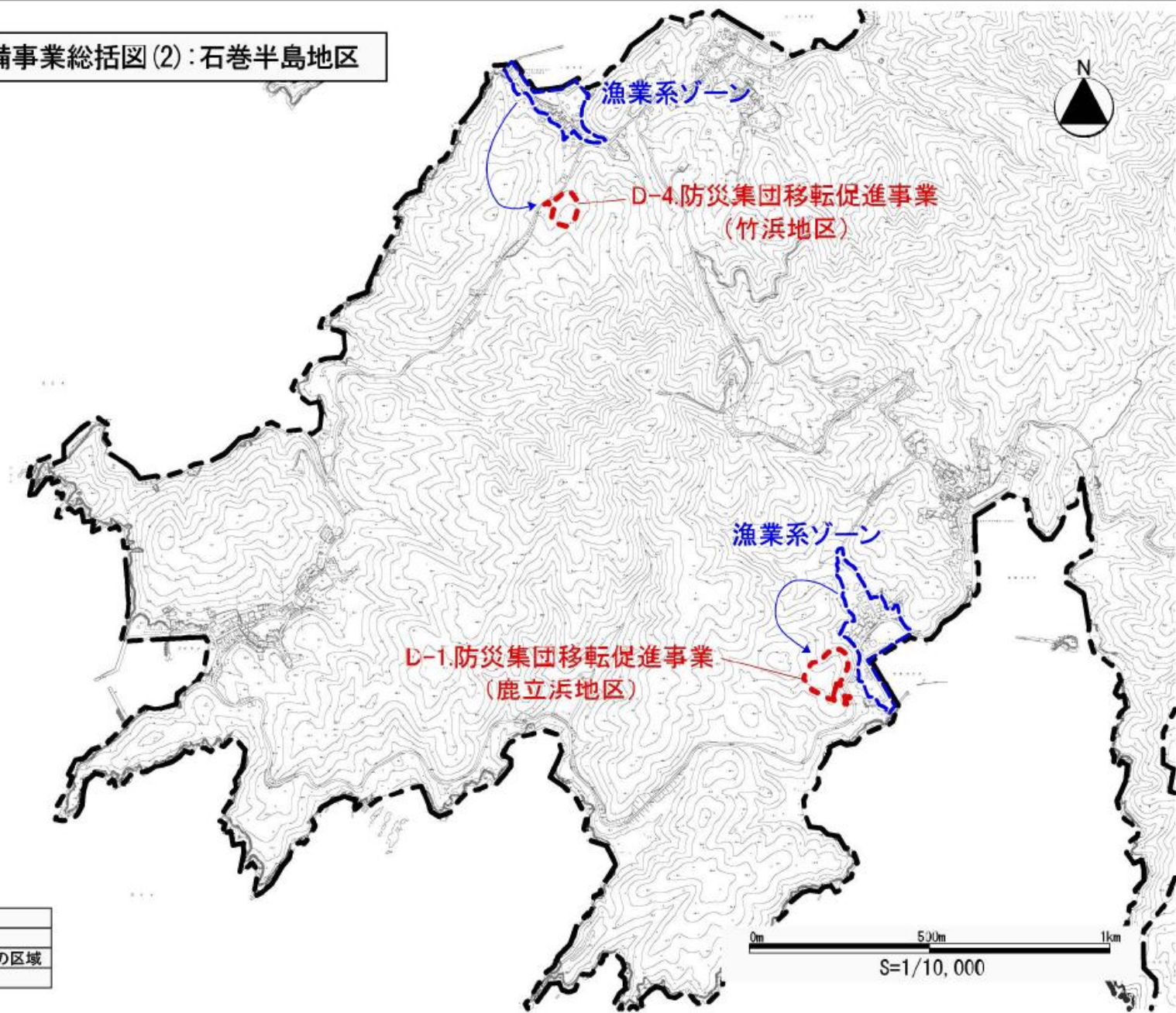


【別添2】復興整備事業総括図(2):石巻半島地区

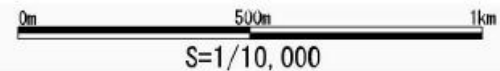


凡 例	
	市町村界
	復興整備事業のおおむねの区域
	移転元

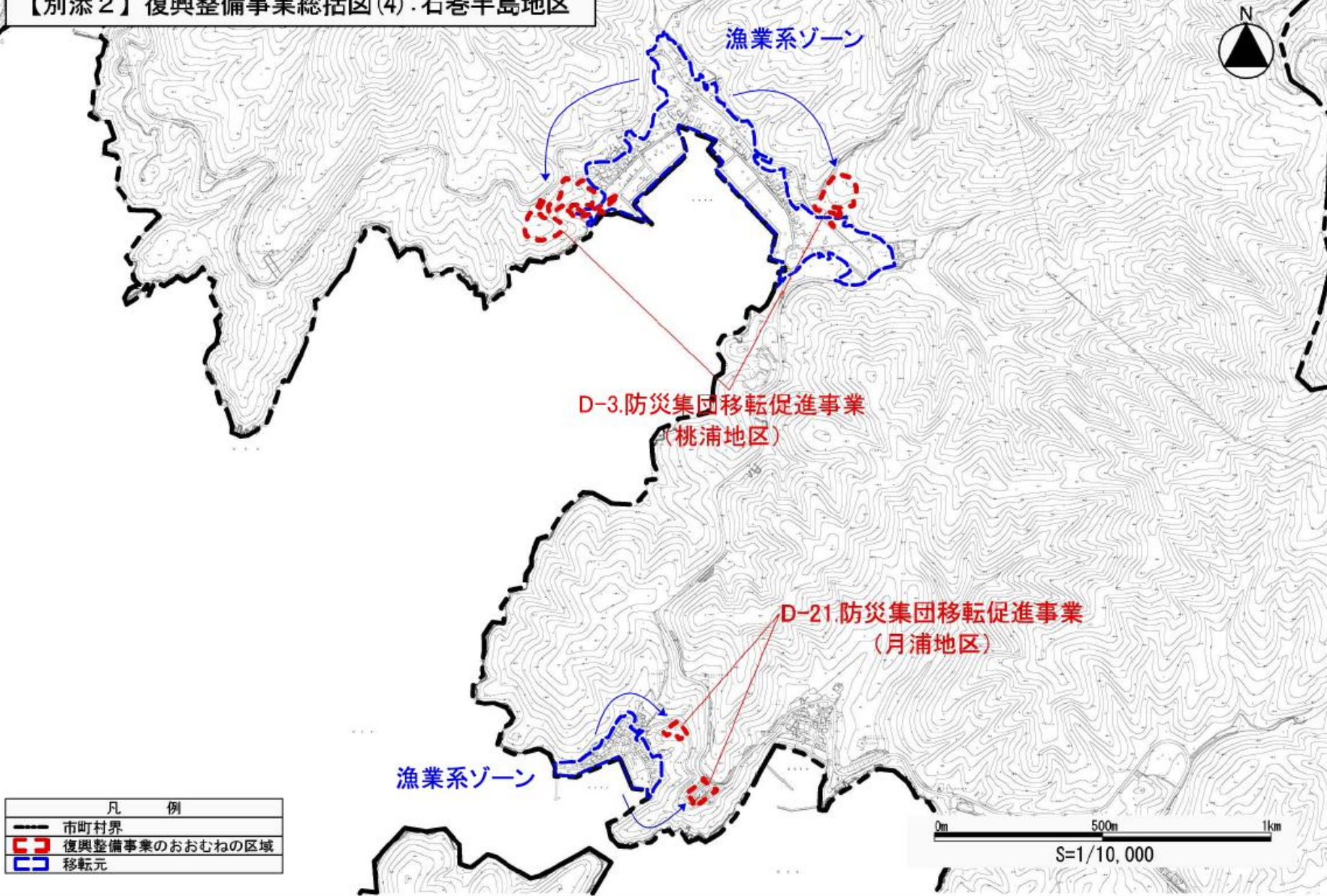
【別添2】復興整備事業総括図(3):北上地区



凡 例	
	市町村界
	復興整備事業のおおむねの区域
	移転元



【別添2】復興整備事業総括図(4):石巻半島地区






凡 例	
	市町村界
	復興整備事業のおおむねの区域
	移転元

【別添2】復興整備事業総括図(5): 牡鹿地区



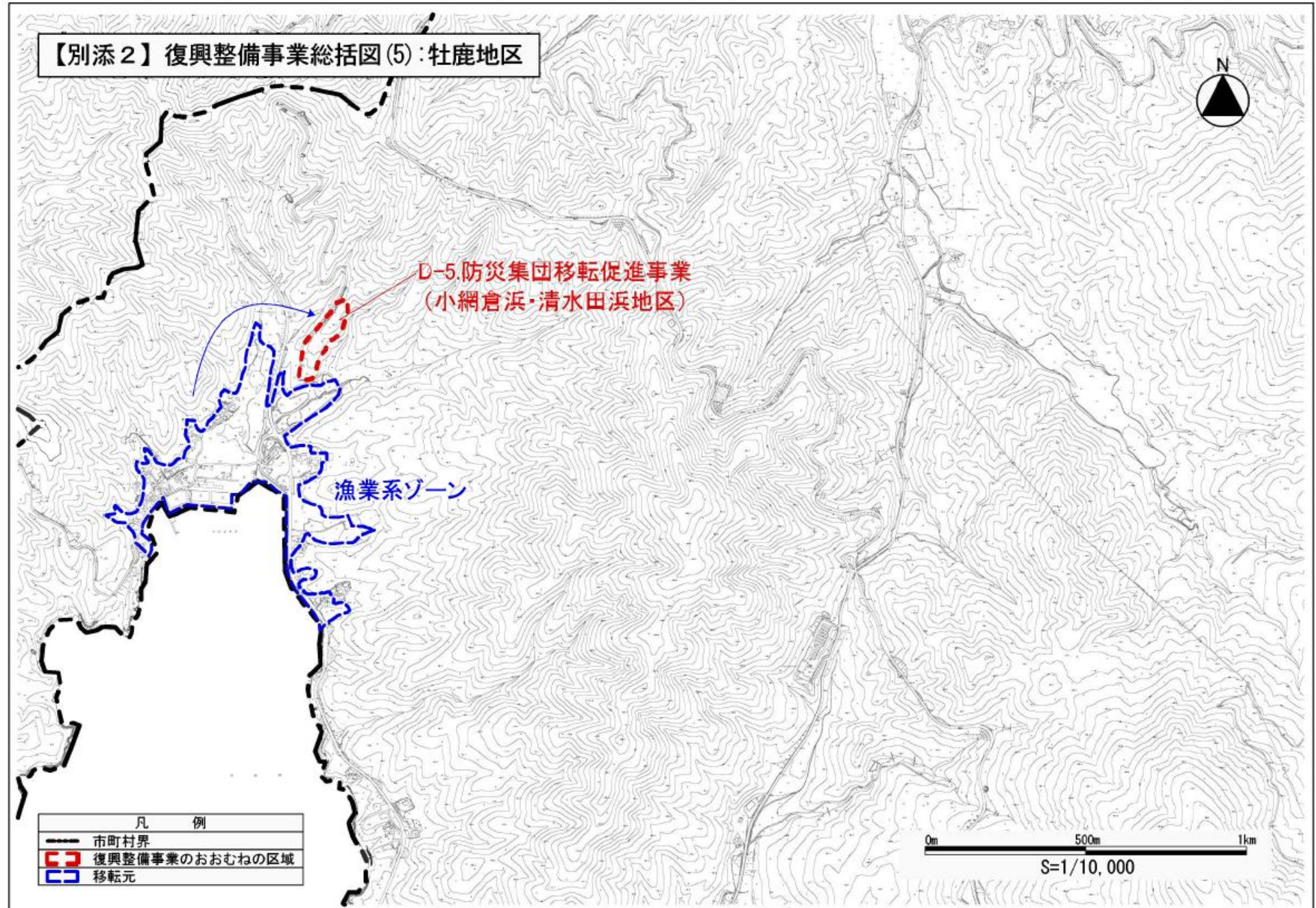
D-5. 防災集団移転促進事業
(小網倉浜・清水田浜地区)

漁業系ゾーン

凡 例	
	市町村界
	復興整備事業のおおむねの区域
	移転元



S=1/10,000



【別添2】復興整備事業総括図(6):牡鹿地区

D-6.防災集団移転促進事業
(給分浜地区)

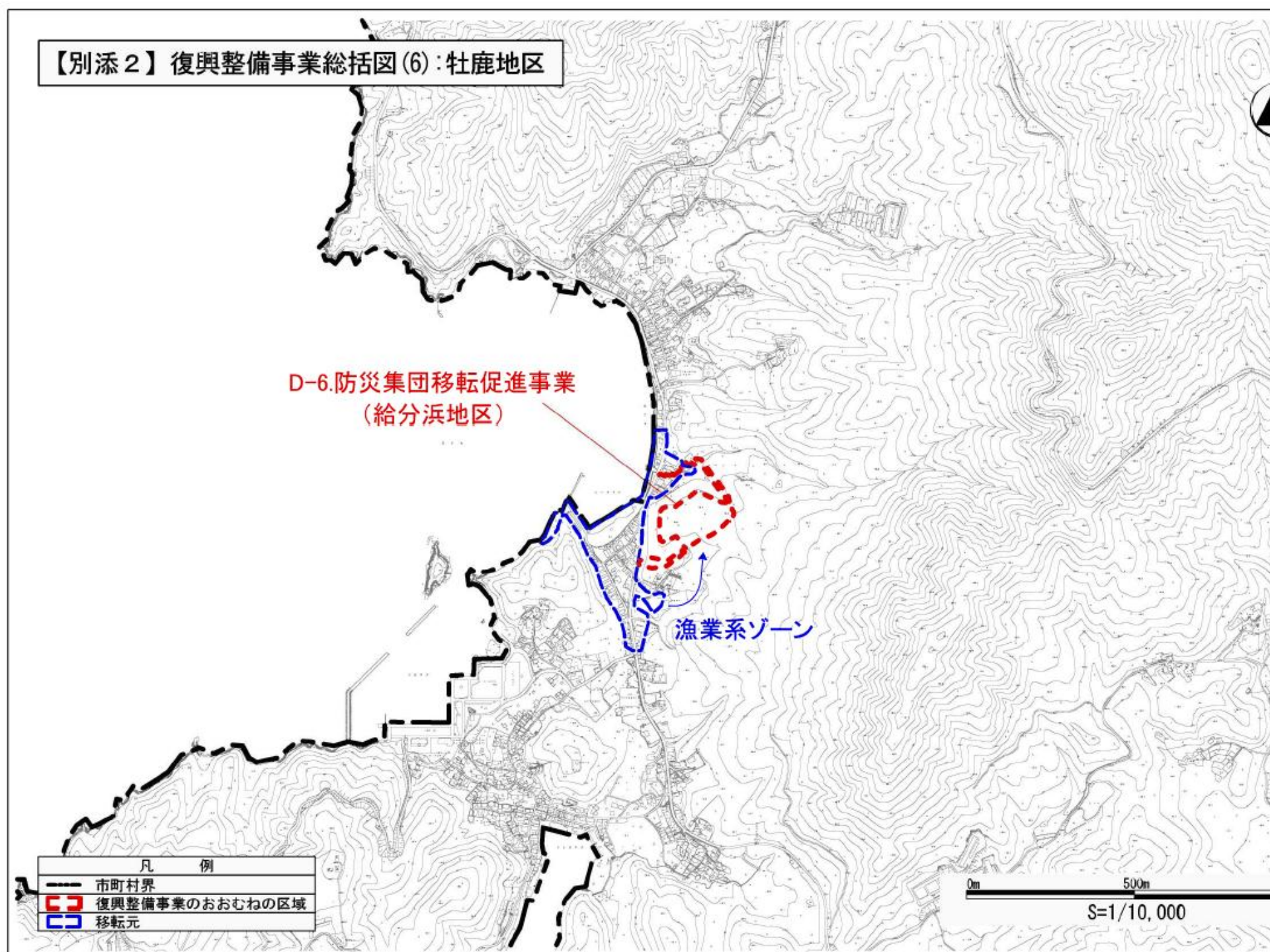
漁業系ゾーン

凡 例

- 市町村界
- 復興整備事業のおおむねの区域
- 移転元

0m 500m

S=1/10,000






【別添2】復興整備事業総括図(7):牡鹿地区



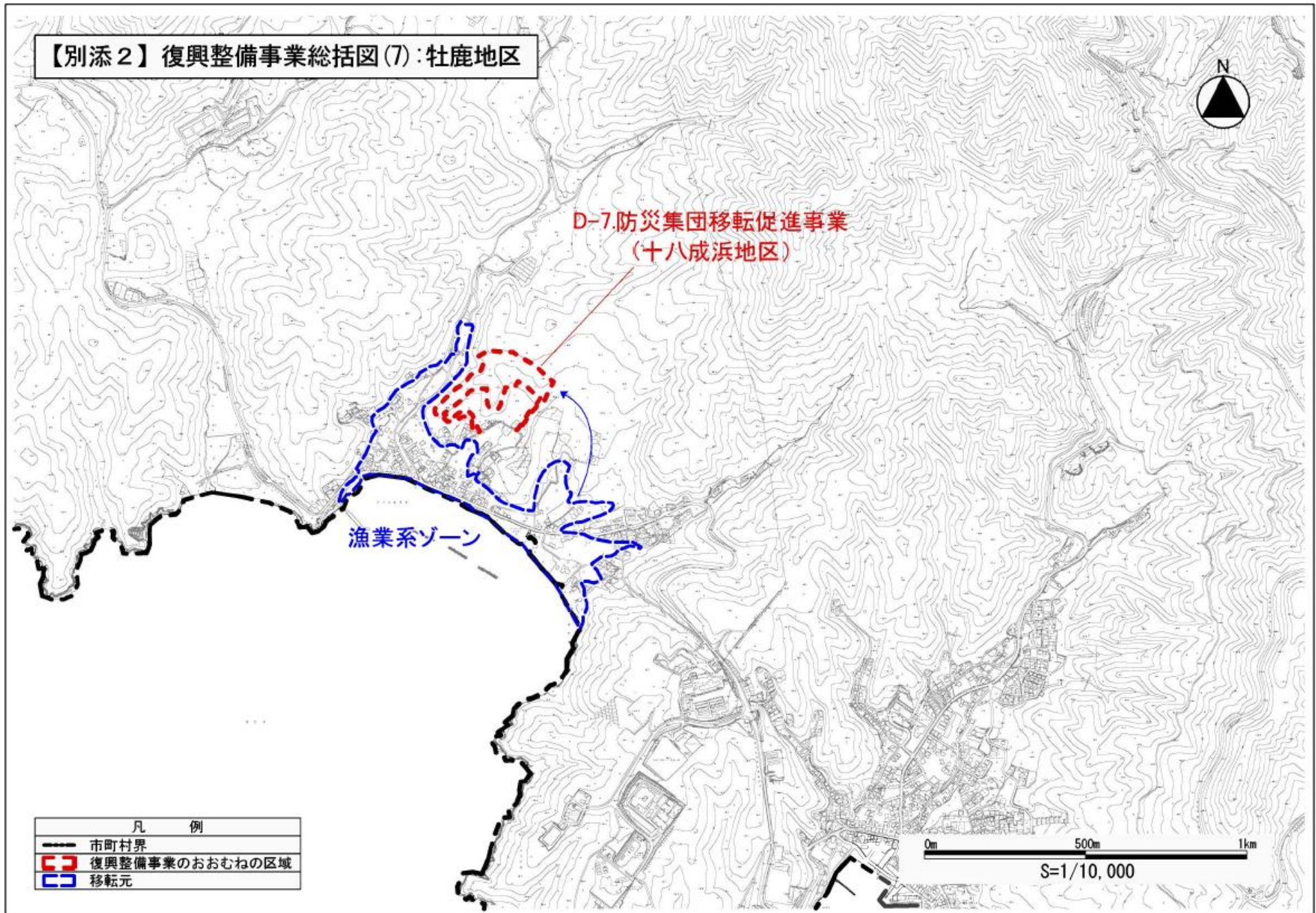
D-7.防災集団移転促進事業
(十八成浜地区)

漁業系ゾーン

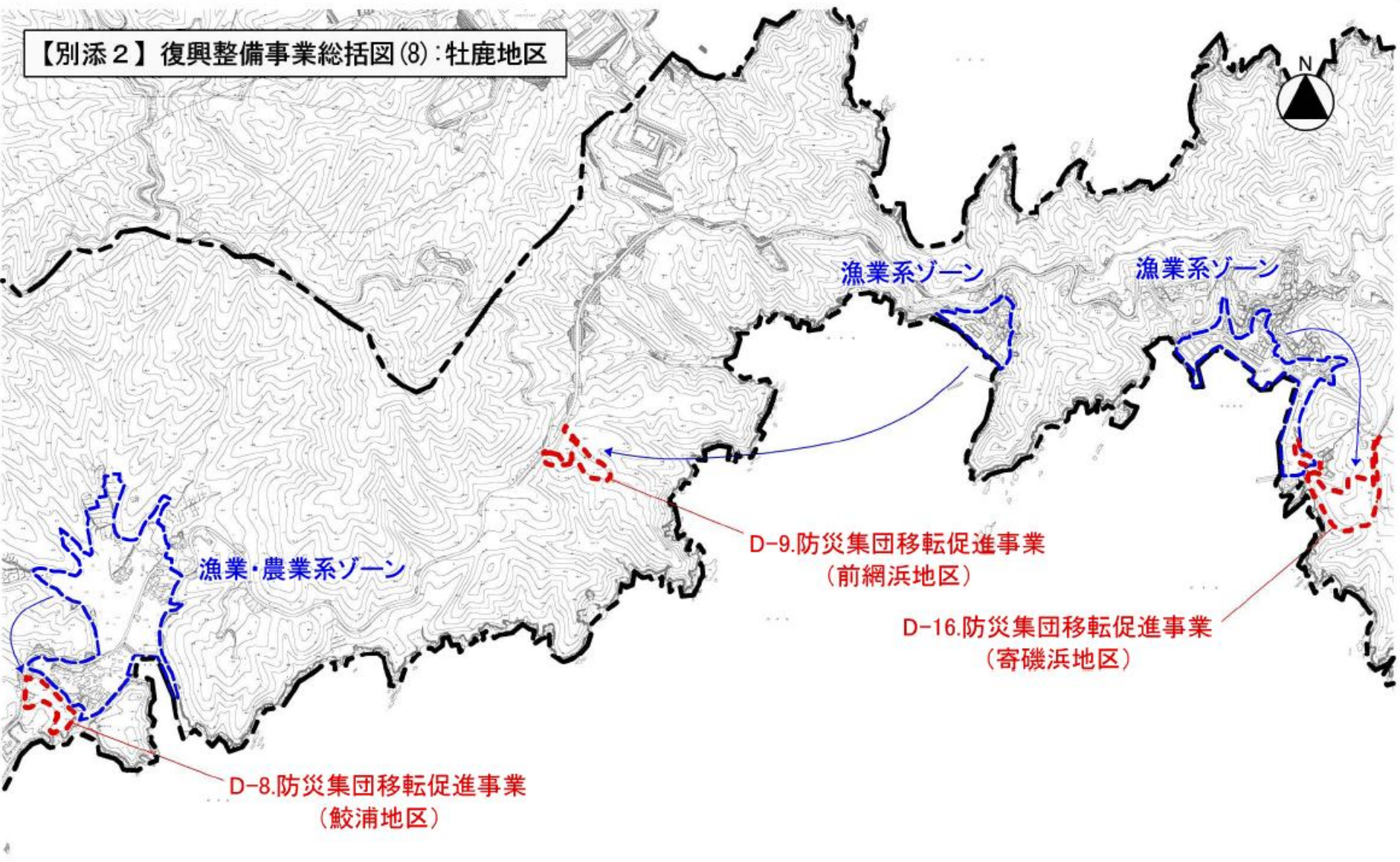
凡 例	
	市町村界
	復興整備事業のおおむねの区域
	移転元

0m 500m 1km

S=1/10,000



【別添2】復興整備事業総括図(8):牡鹿地区



漁業・農業系ゾーン

漁業系ゾーン

漁業系ゾーン

D-8.防災集団移転促進事業
(鮫浦地区)

D-9.防災集団移転促進事業
(前網浜地区)

D-16.防災集団移転促進事業
(寄磯浜地区)

凡 例	
	市町村界
	復興整備事業のおおむねの区域
	移転元



【別添2】復興整備事業総括図(9):雄勝地区

