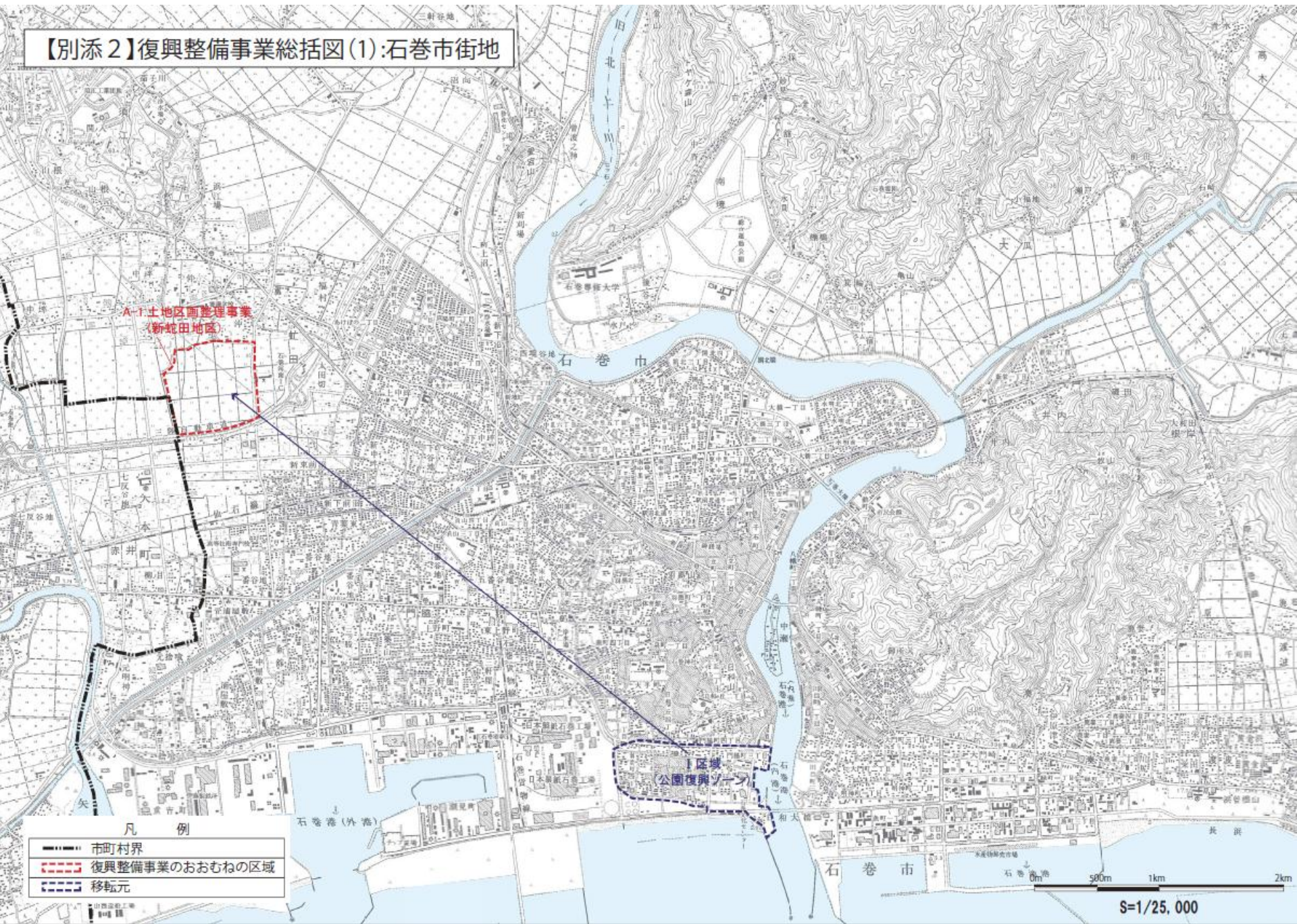
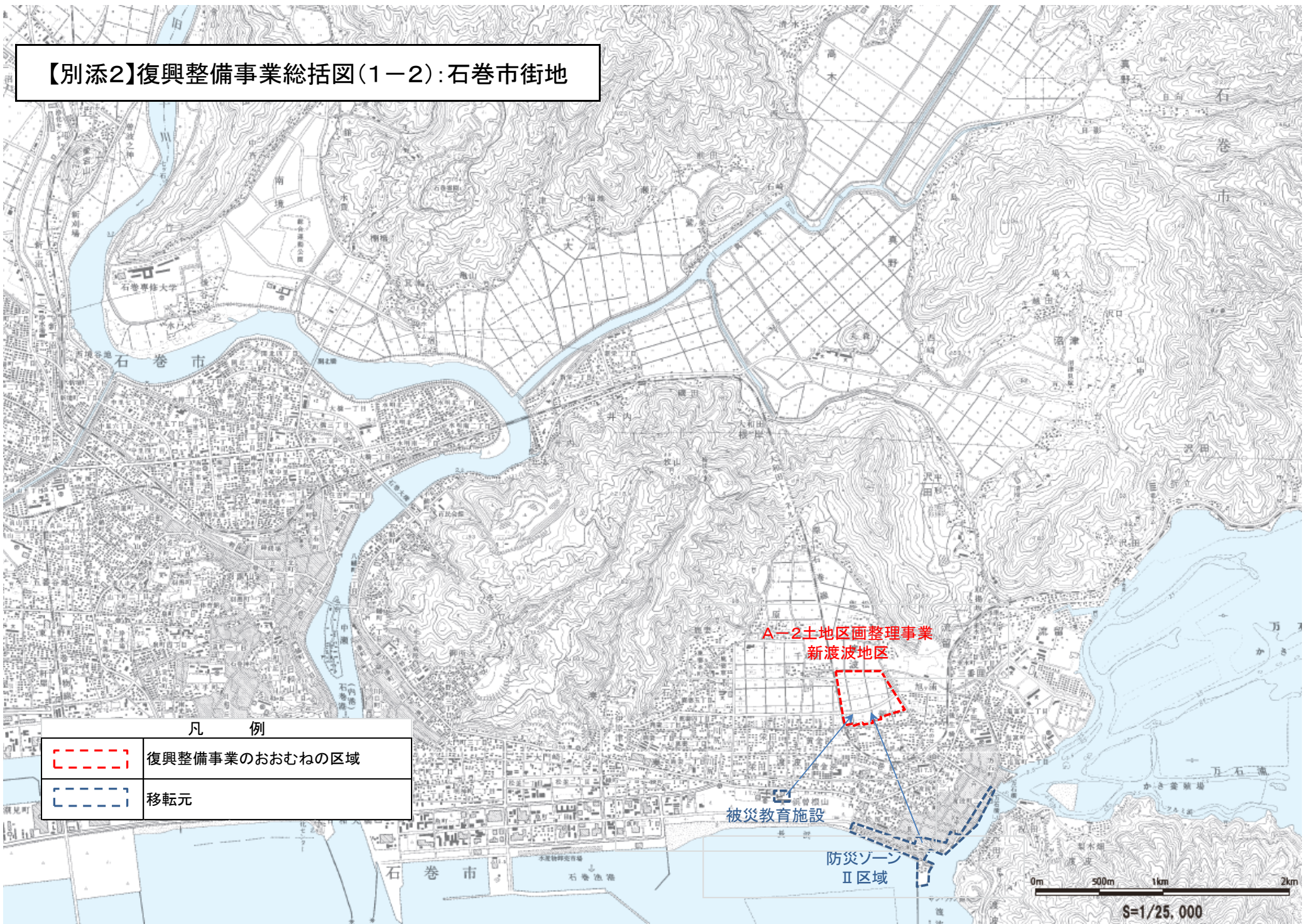




【別添2】復興整備事業総括図(1):石巻市街地



【別添2】復興整備事業総括図(1-2):石巻市街地



凡 例

	復興整備事業のおおむねの区域
	移転元

A-2土地区画整理事業
新渡波地区

被災教育施設

防災ゾーン
II区域

0m 500m 1km 2km

S=1/25,000