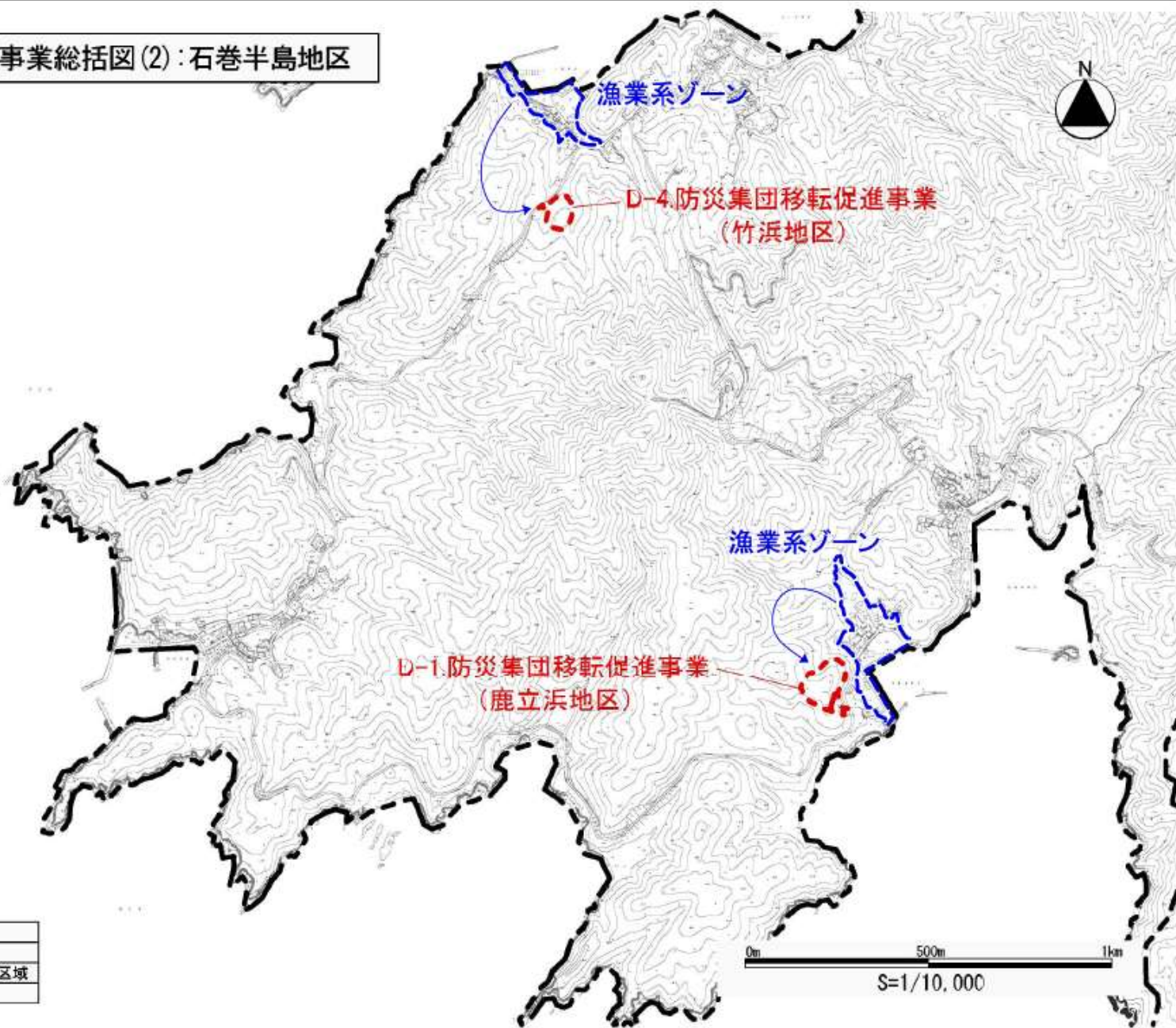


【別添2】復興整備事業総括図(2):石巻半島地区



【別添2】復興整備事業総括図(3):北上地区






漁業系ゾーン

D-13.防災集団移転促進事業
(小指地区)

漁業系ゾーン

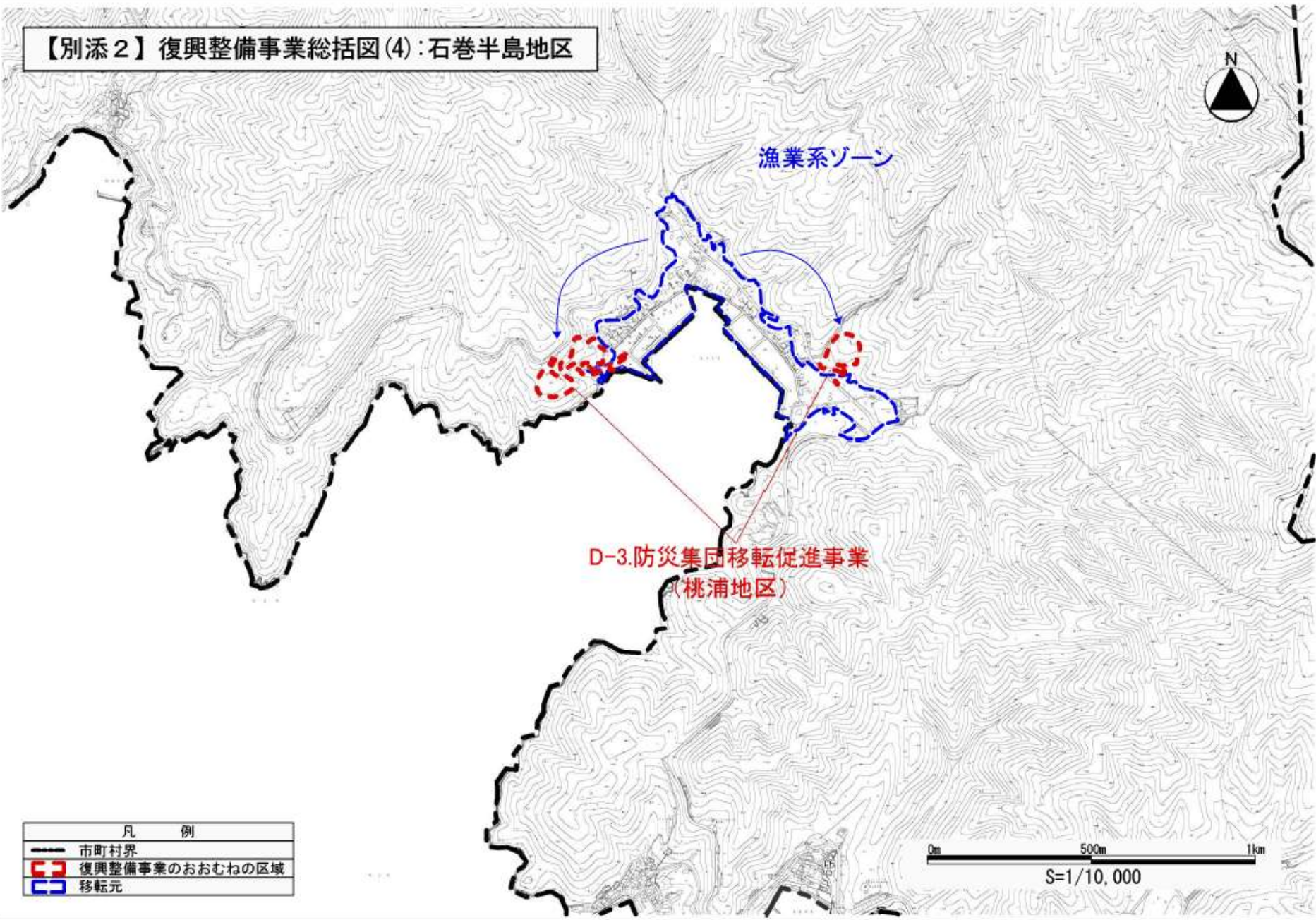
D-2.防災集団移転促進事業
(小室地区)

凡 例	
	市町村界
	復興整備事業のおおむねの区域
	移転元

0m 500m 1km




S=1/10,000

【別添2】復興整備事業総括図(4):石巻半島地区



漁業系ゾーン

D-3.防災集団移転促進事業
(桃浦地区)

凡 例	
	市町村界
	復興整備事業のおおむねの区域
	移転元




0m 500m 1km
S=1/10,000

【別添2】復興整備事業総括図(5):牡鹿地区



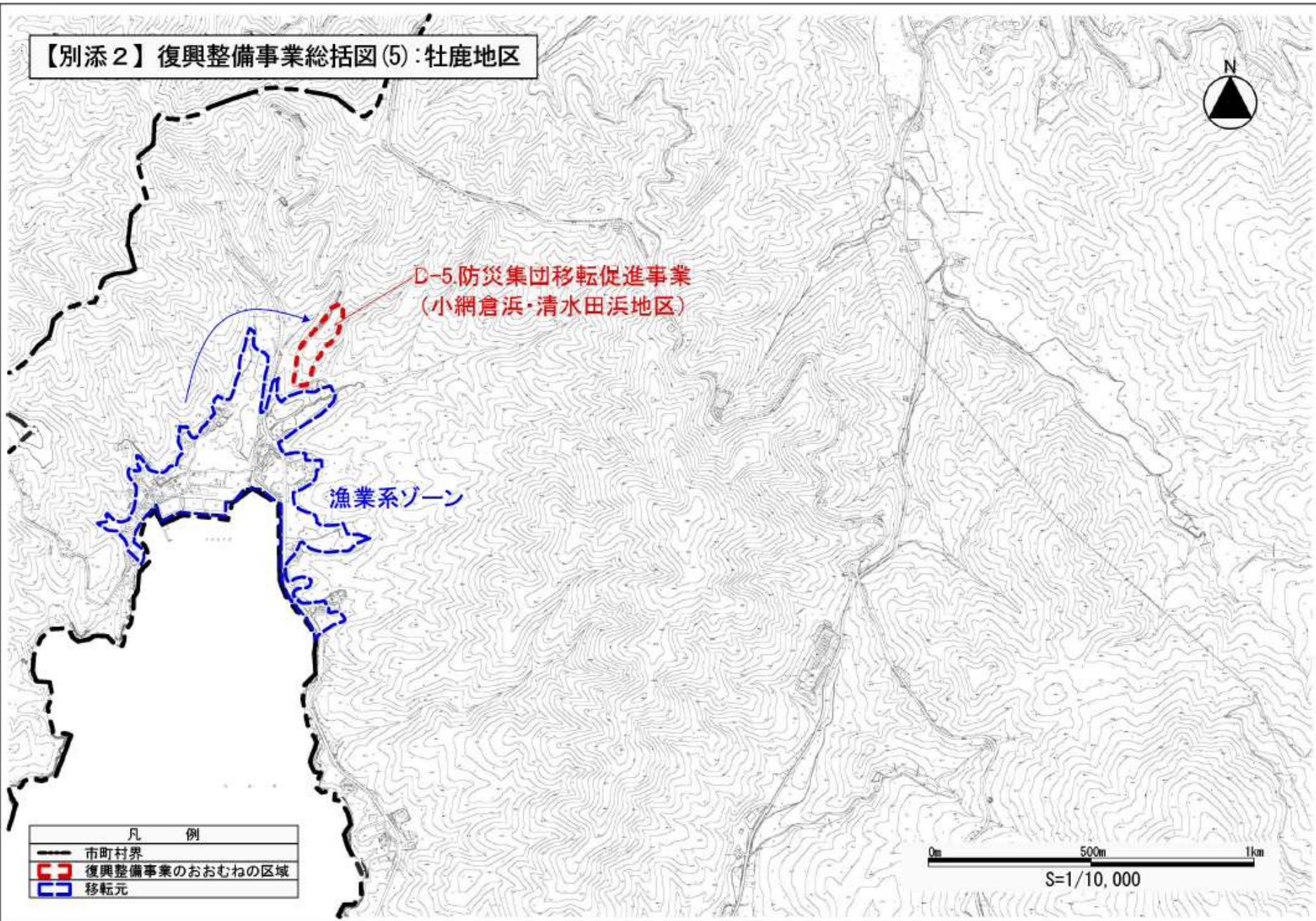
D-5.防災集団移転促進事業
(小網倉浜・清水田浜地区)

漁業系ゾーン

凡 例	
	市町村界
	復興整備事業のおおむねの区域
	移転元

0m 500m 1km

S=1/10,000



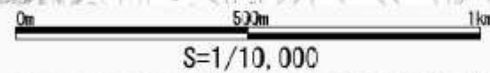
【別添2】復興整備事業総括図(6): 牡鹿地区



D-6.防災集団移転促進事業
(給分浜地区)

漁業系ゾーン




凡 例	
	市町村界
	復興整備事業のおおむねの区域
	移転元




【別添2】復興整備事業総括図(7):牡鹿地区

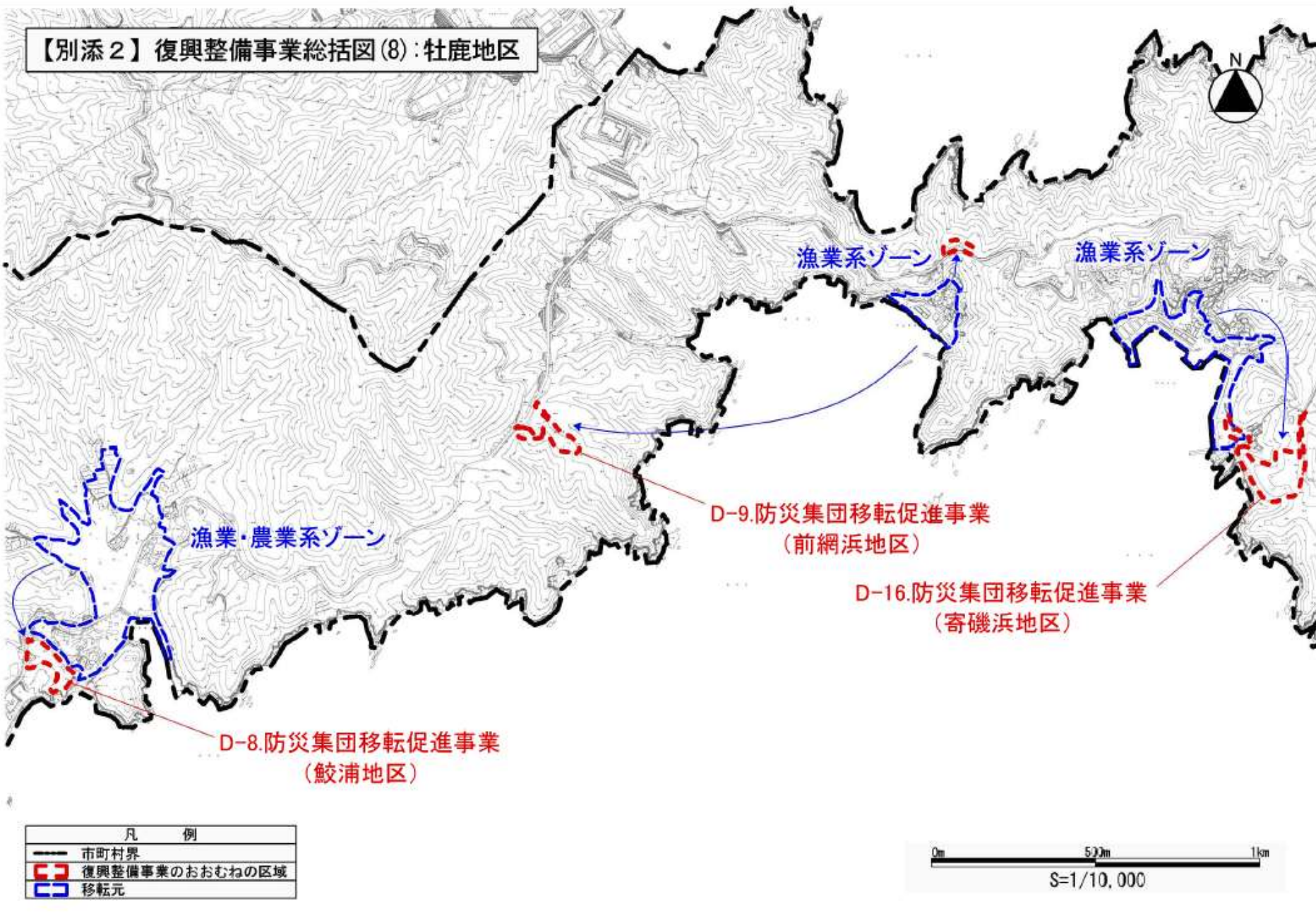
D-7.防災集団移転促進事業
(十八成浜地区)

漁業系ゾーン

凡 例	
	市町村界
	復興整備事業のおおむねの区域
	移転元



【別添2】復興整備事業総括図(8): 牡鹿地区



漁業・農業系ゾーン

漁業系ゾーン

漁業系ゾーン

D-9.防災集団移転促進事業
(前網浜地区)

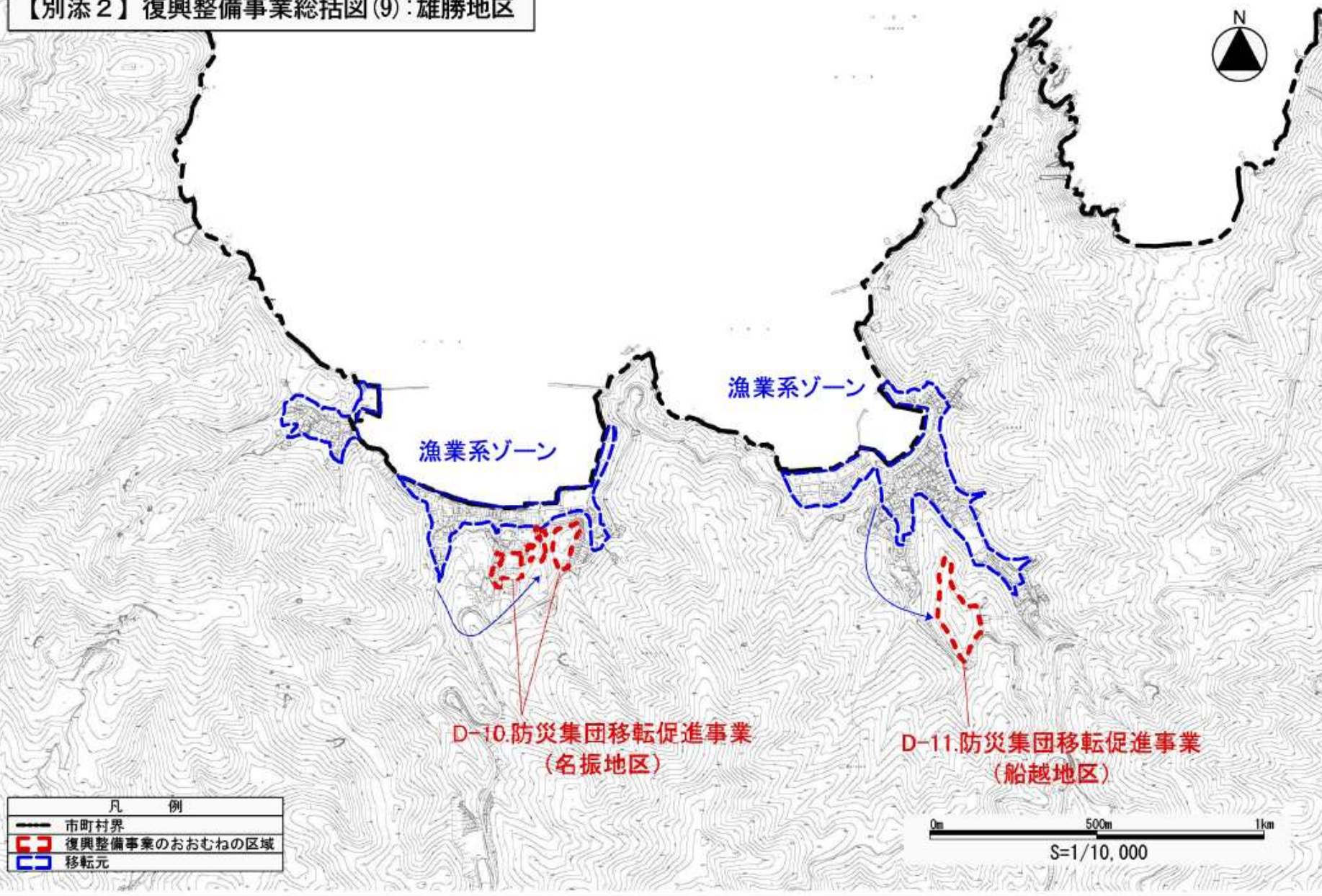
D-16.防災集団移転促進事業
(寄磯浜地区)

D-8.防災集団移転促進事業
(鮫浦地区)

凡 例	
——	市町村界
+	復興整備事業のおおむねの区域
□	移転元



【別添2】復興整備事業総括図(9):雄勝地区



【別添2】復興整備事業総括図(10):雄勝地区






D-17.防災集団移転促進事業
(大浜地区)

漁業系ゾーン

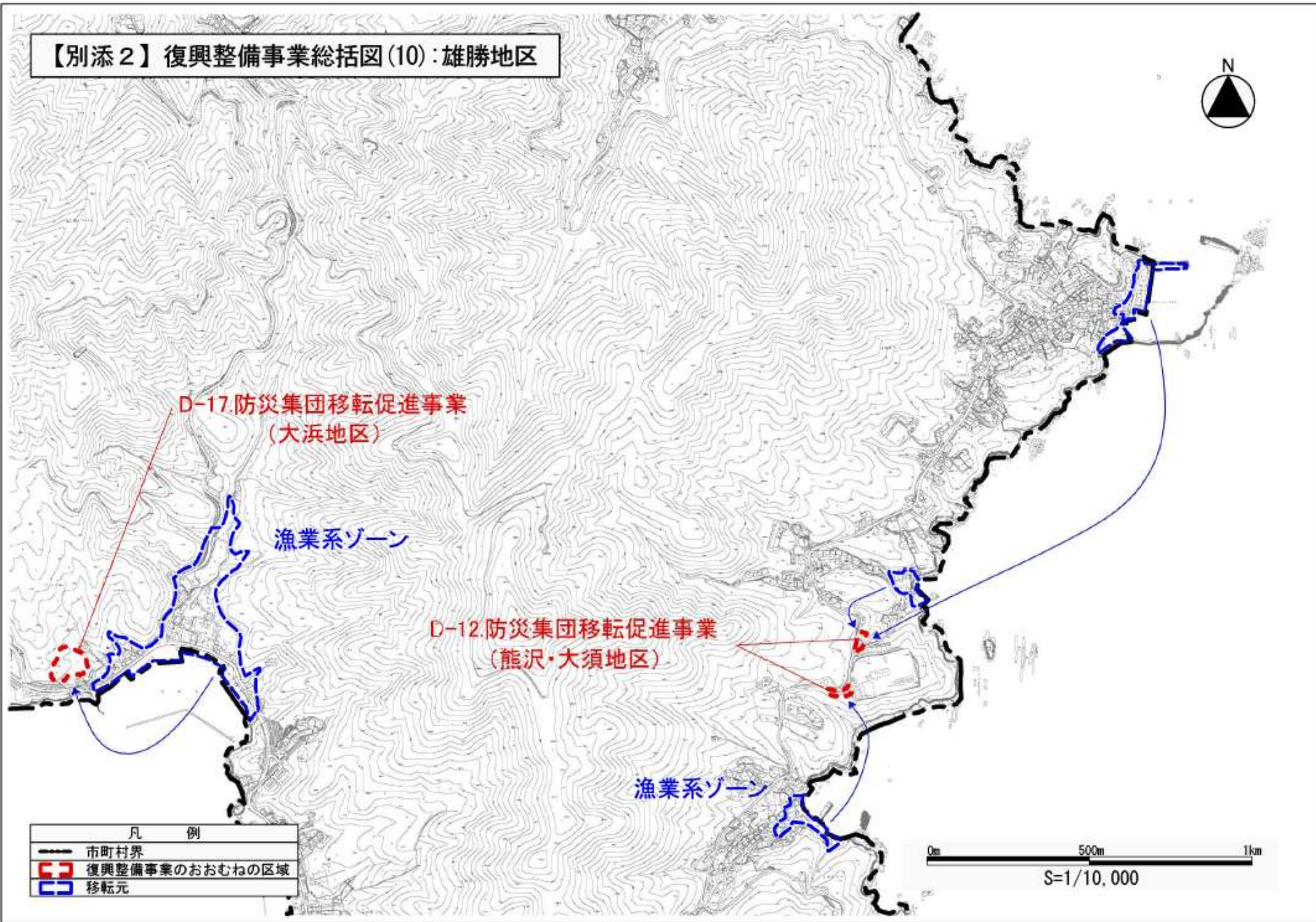
D-12.防災集団移転促進事業
(熊沢・大須地区)

漁業系ゾーン

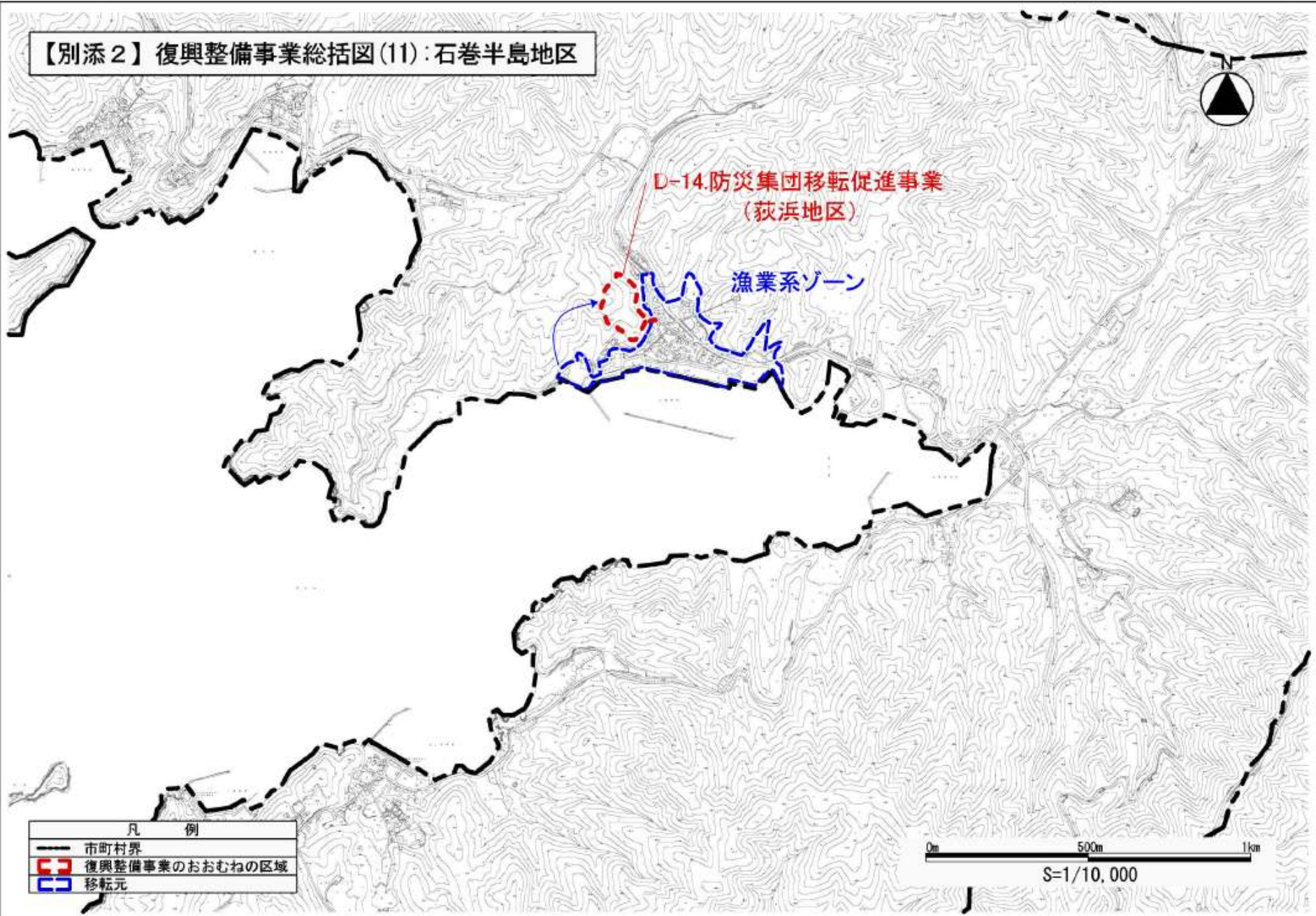
凡 例	
	市町村界
	復興整備事業のおおむねの区域
	移転元

0m 500m 1km

S=1/10,000






【別添2】復興整備事業総括図(11):石巻半島地区



D-14.防災集団移転促進事業
(萩浜地区)

漁業系ゾーン

凡 例	
	市町村界
	復興整備事業のおおむねの区域
	移転元




0m 500m 1km
S=1/10,000

【別添2】復興整備事業総括図(12):牡鹿地区



漁業系ゾーン

D-15.防災集団移転促進事業
(泊浜地区)

凡 例	
	市町村界
	復興整備事業のおおむねの区域
	移転元

0m 500m 1km




S=1/10,000


【別添2】復興整備事業総括図(13):雄勝地区



D-18.防災集団移転促進事業
(波板地区)

漁業系ゾーン

凡 例	
	市町村界
	復興整備事業のおおむねの区域
	移転元






【別添2】復興整備事業総括図(14):北上地区



産業系ゾーン

産業系ゾーン

D-19.防災集団移転促進事業
(白浜・長塩谷地区)

凡 例	
	市町村界
	復興整備事業のおおむねの区域
	移転元






【別添2】復興整備事業総括図(15):北上地区



産業系ゾーン

D-20.防災集団移転促進事業
(釜谷崎地区)

凡 例	
	市町村界
	復興整備事業のおおむねの区域
	移転元

0m 500m 1km

S=1/10,000

