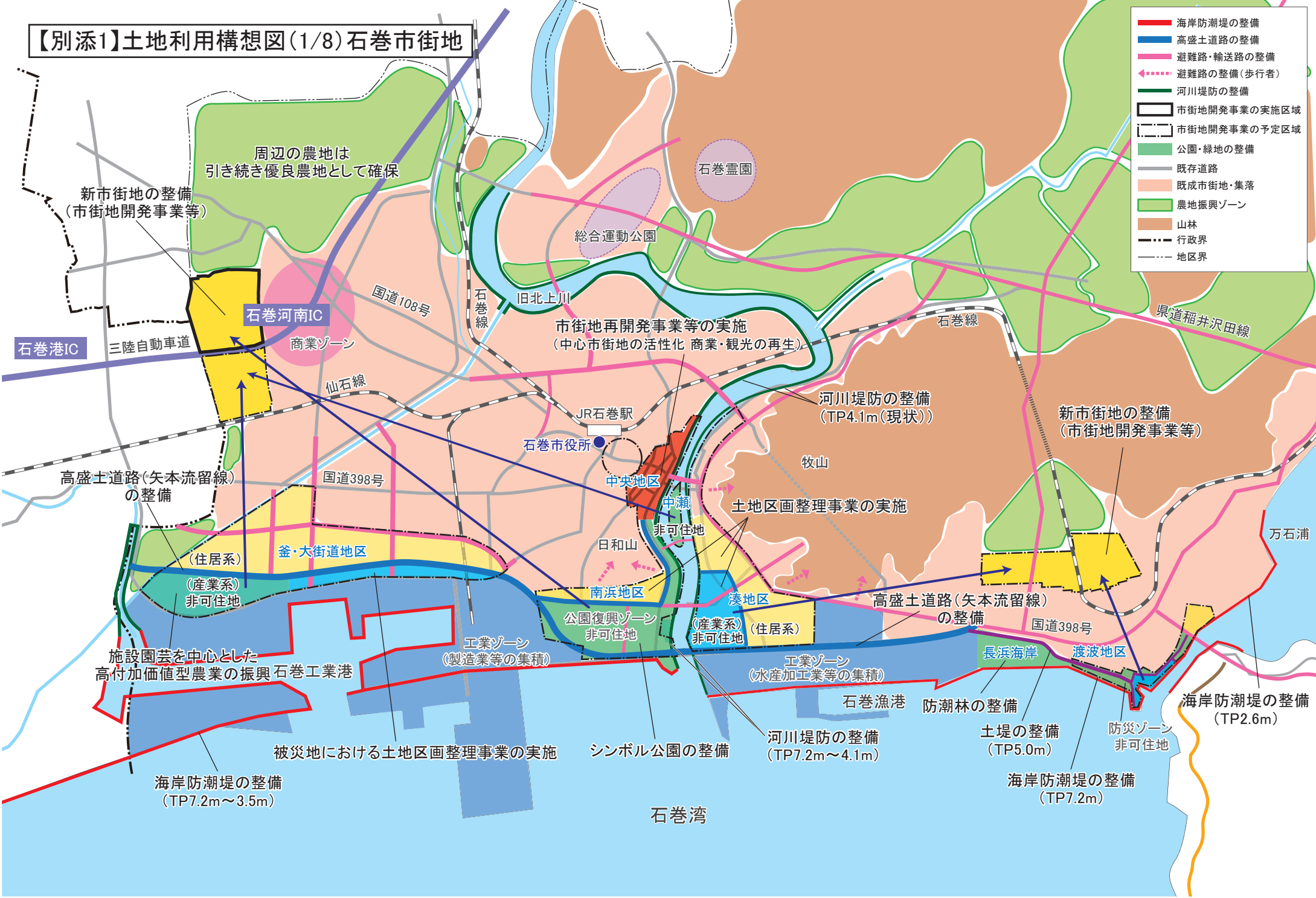


【別添1】土地利用構想図(1/8)石巻市街地



- 海岸防潮堤の整備
- 高速度道路の整備
- 避難路・輸送路の整備
- - - 避難路の整備(歩行者)
- 河川堤防の整備
- 市街地開発事業の実施区域
- 市街地開発事業の予定区域
- 公園・緑地の整備
- 既存道路
- 既成市街地・集落
- 農地振興ゾーン
- 山林
- 行政区界
- 地区界

周辺の農地は引き続き優良農地として確保

新市街地の整備
(市街地開発事業等)

石巻港IC

石巻河南IC

石巻霊園

総合運動公園

旧北上川

市街地再開発事業等の実施
(中心市街地の活性化 商業・観光の再生)

石巻線

県道稲井沢田線

国道108号

仙石線

JR石巻駅

石巻市役所

河川堤防の整備
(TP4.1m(現状))

新市街地の整備
(市街地開発事業等)

高速度道路(矢本流留線)の整備

国道398号

中央地区

土地区画整理事業の実施

釜・大街道地区

日和山

中瀬

非可住地

南浜地区

湊地区

高速度道路(矢本流留線)の整備

長浜海岸

渡波地区

施設園芸を中心とした高付加価値型農業の振興 石巻工業港

工業ゾーン
(製造業等の集積)

工業ゾーン
(水産加工業等の集積)

防潮林の整備

土堤の整備
(TP5.0m)

防災ゾーン
非可住地

海岸防潮堤の整備
(TP2.6m)

海岸防潮堤の整備
(TP7.2m~3.5m)

被災地における土地区画整理事業の実施

シンボル公園の整備

河川堤防の整備
(TP7.2m~4.1m)

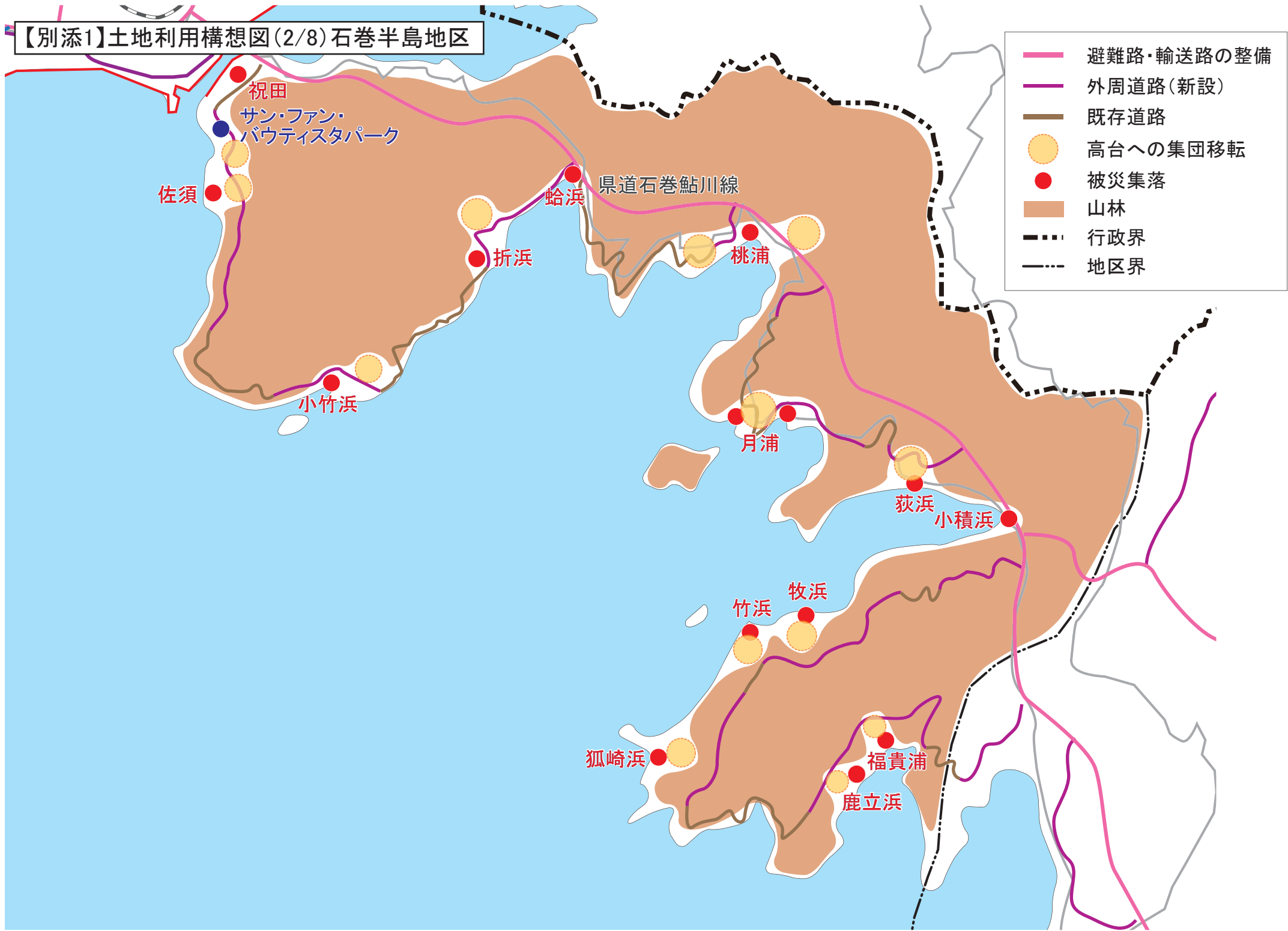
石巻漁港

海岸防潮堤の整備
(TP7.2m)

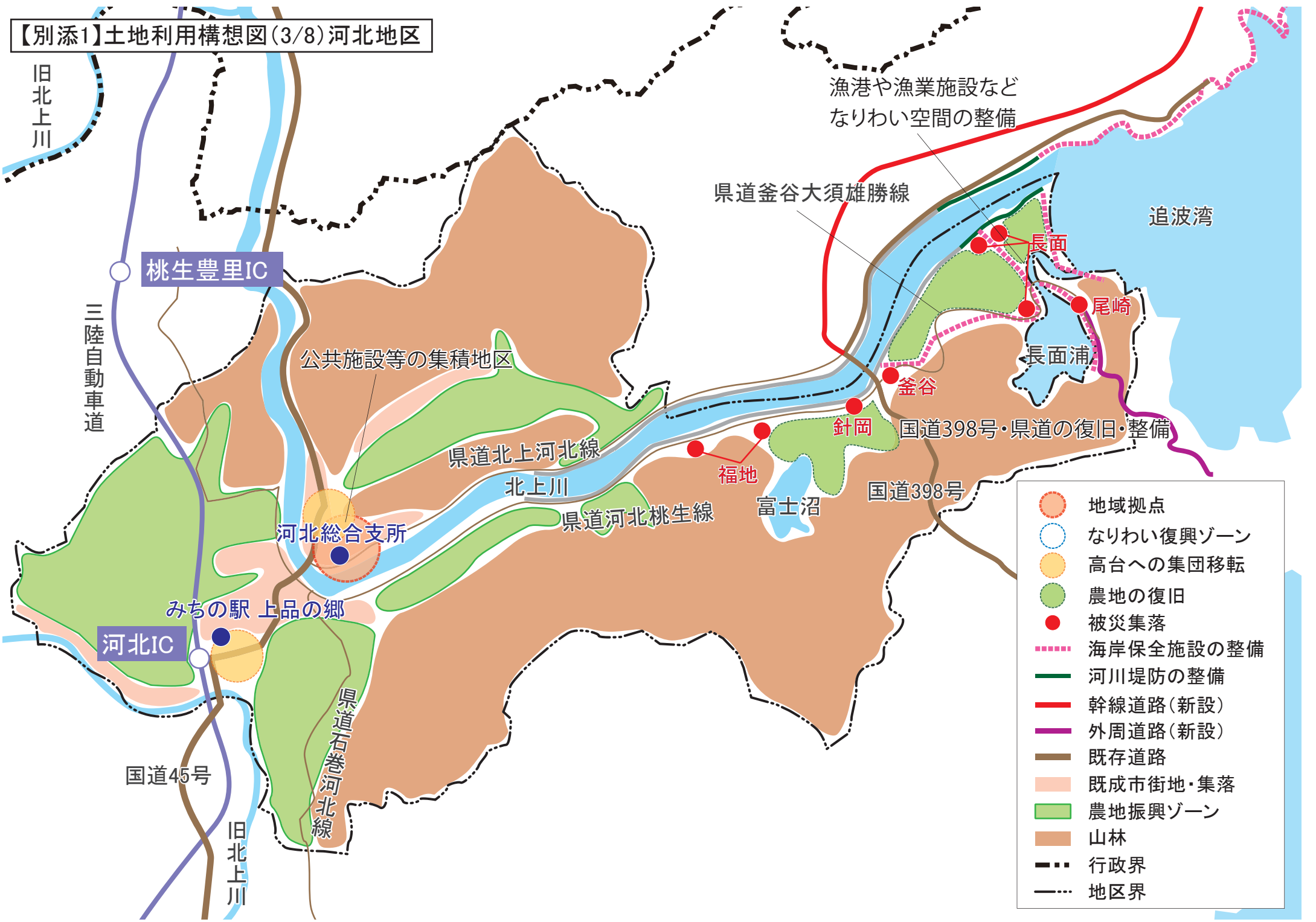
石巻湾

万石浦

【別添1】土地利用構想図(2/8)石巻半島地区



【別添1】土地利用構想図(3/8)河北地区



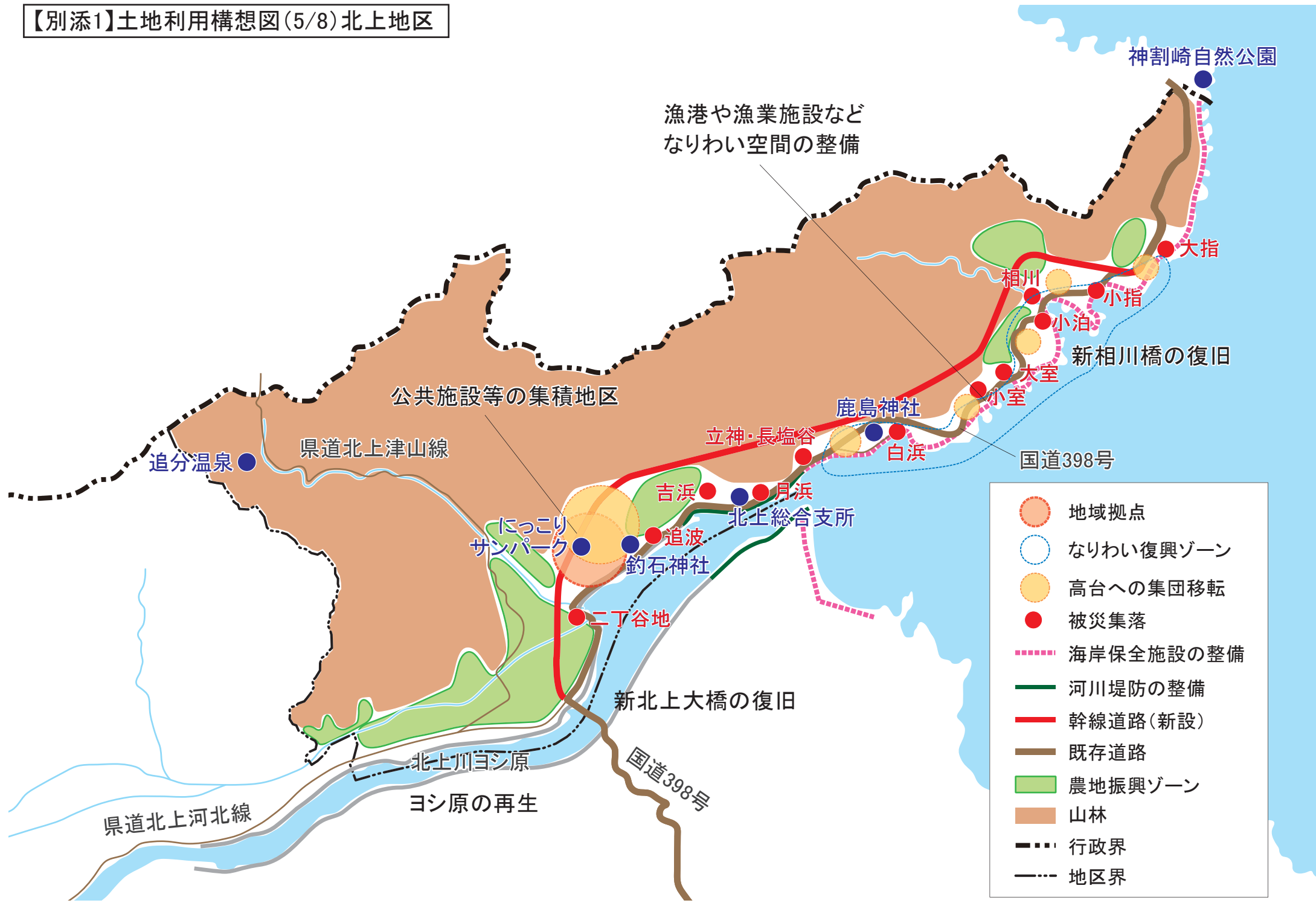
- 地域拠点
- なりわい復興ゾーン
- 高台への集団移転
- 農地の復旧
- 被災集落
- 海岸保全施設の整備
- 河川堤防の整備
- 幹線道路(新設)
- 外周道路(新設)
- 既存道路
- 既成市街地・集落
- 農地復興ゾーン
- 山林
- 行政界
- 地区界

【別添1】土地利用構想図(4/8)雄勝地区

- 地域拠点
- 観光拠点
- なりわい復興ゾーン
- 高台への集団移転
- 被災集落
- 幹線道路(新設)
- 外周道路(新設)
- 既存道路
- 農地振興ゾーン
- 山林
- 行政界
- 地区界

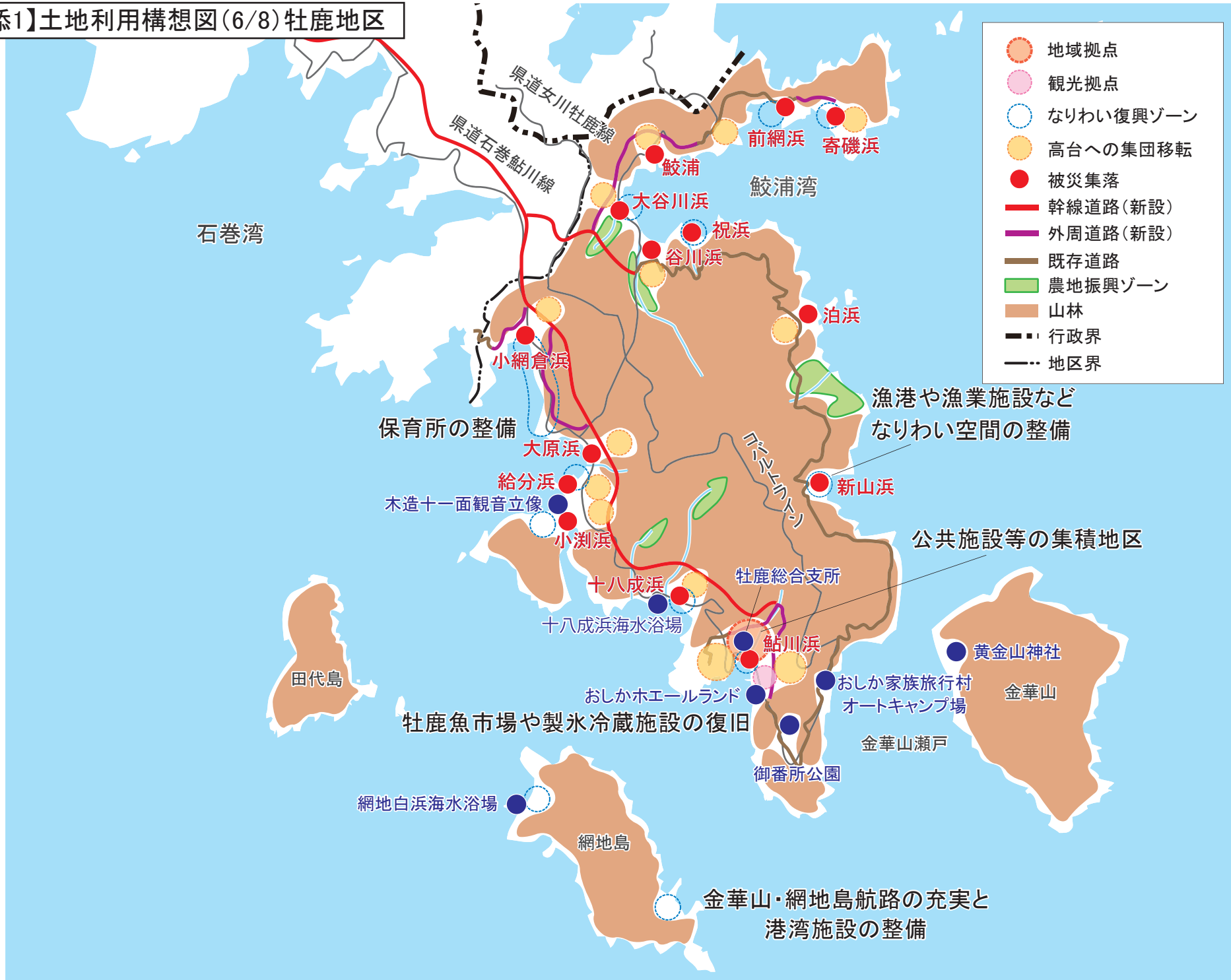


【別添1】土地利用構想図(5/8)北上地区



- 地域拠点
- なりわい復興ゾーン
- 高台への集団移転
- 被災集落
- 海岸保全施設の整備
- 河川堤防の整備
- 幹線道路(新設)
- 既存道路
- 農地振興ゾーン
- 山林
- 行政界
- 地区界

【別添1】土地利用構想図(6/8) 牡鹿地区



【別添1】土地利用構想図(7/8)河南地区



- 地域拠点
- 既存道路
- 既成市街地・集落
- 農地振興ゾーン
- 山林
- - - 行政界
- · · 地区界

【別添1】土地利用構想図(8/8)桃生地区



- 地域拠点
- 既存道路
- 既成市街地・集落
- 農地振興ゾーン
- 山林
- - - 行政界
- · - 地区界