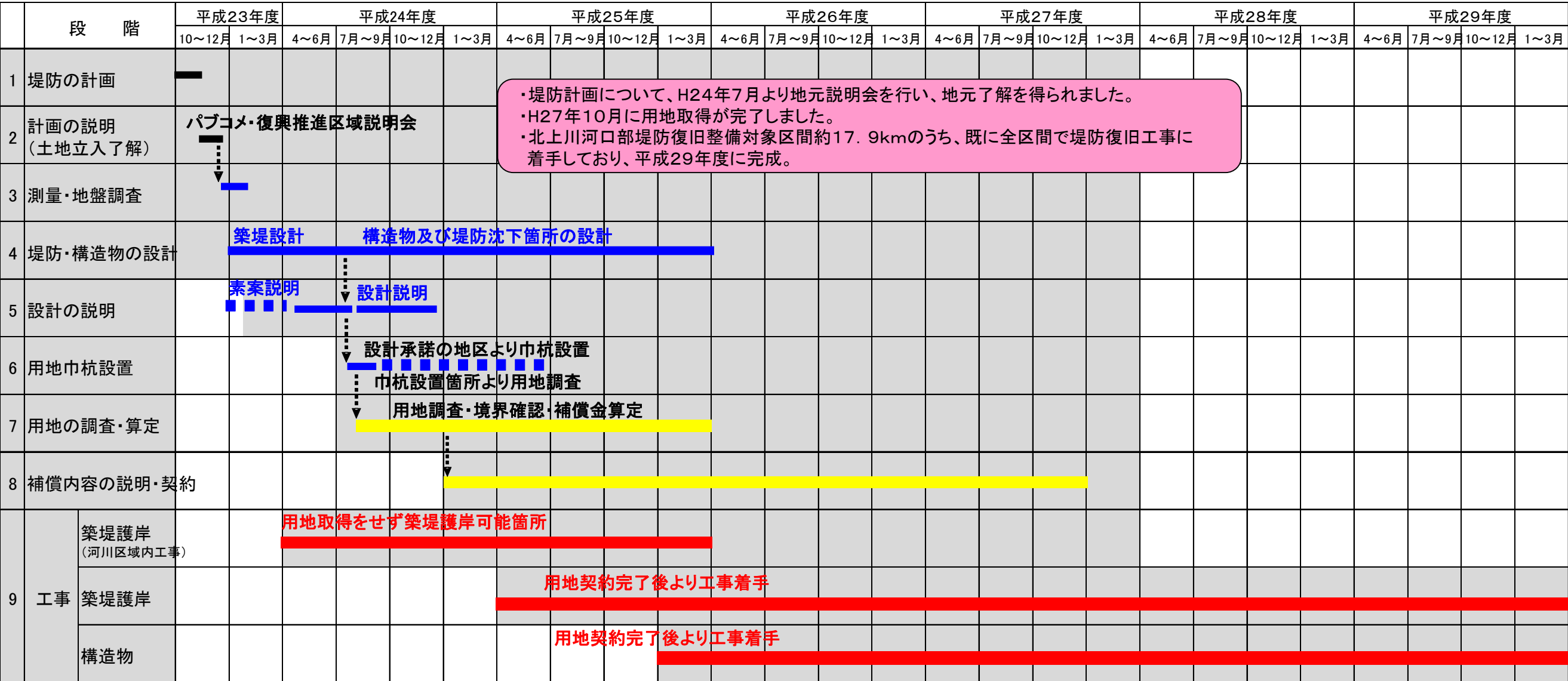


〔北上川〕 河口部堤防整備の状況

事業完了

北上川河口部事業スケジュール〔堤防ができるまで〕



・堤防計画について、H24年7月より地元説明会を行い、地元了解を得られました。
 ・H27年10月に用地取得が完了しました。
 ・北上川河口部堤防復旧整備対象区間約17.9kmのうち、既に全区間で堤防復旧工事に着手しており、平成29年度に完成。

■:概ね完了した項目 □:実施中の項目 ■:測量等関係 ■:設計等関係 ■:用地関係 ■:工事関係

事業の進捗状況 (H30年8月1日時点)

◆ 築堤護岸工事(延長ベース)

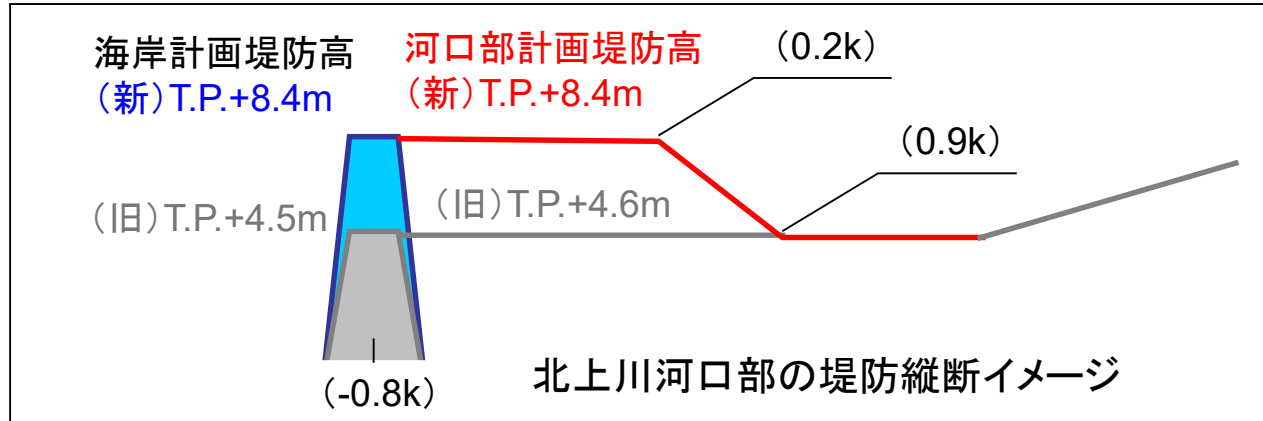
完成100%

◆ 用地協議 契約率(取得面積ベース)

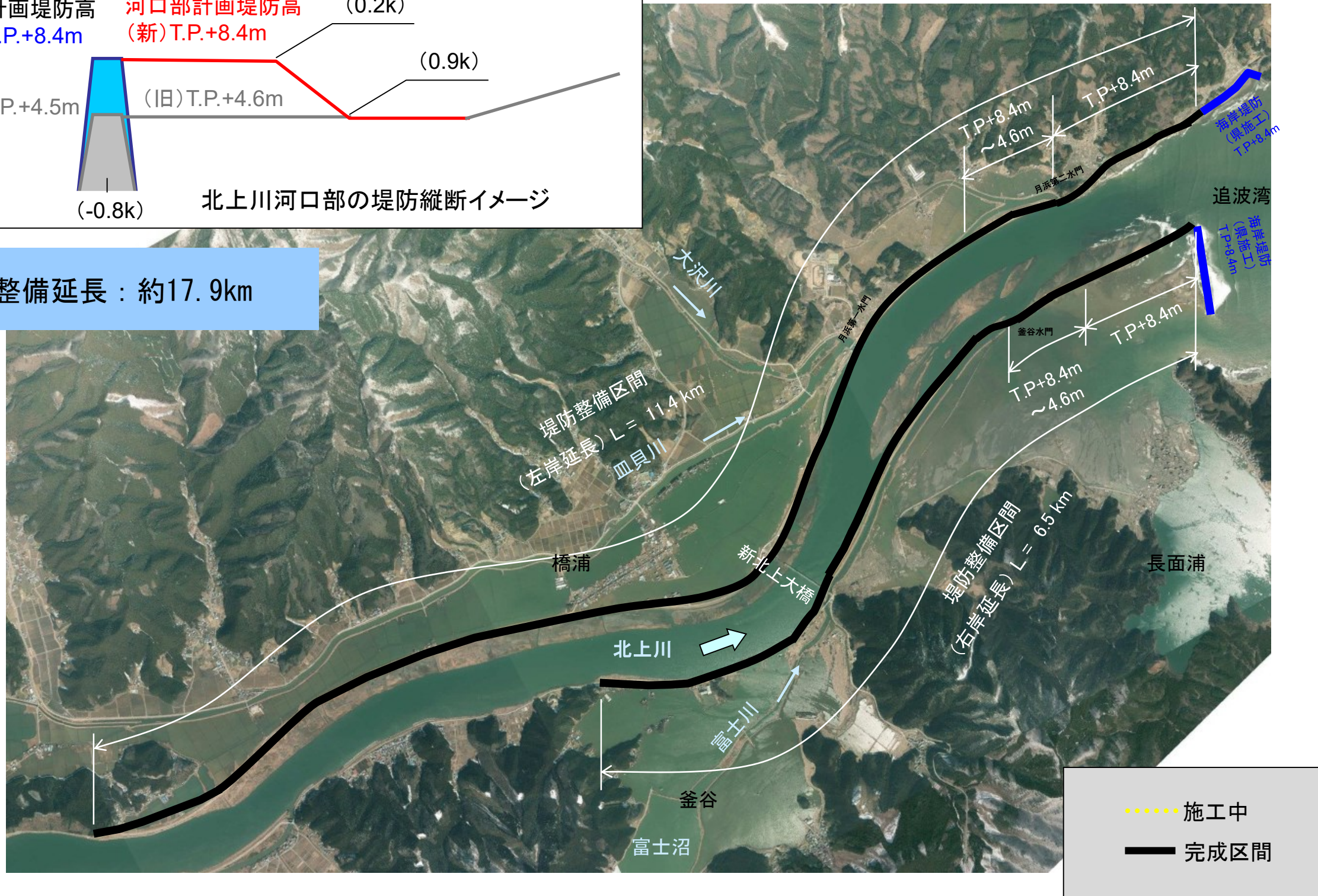
契約100%

〔北上川〕 河口部の堤防計画及び事業進捗状況

- 河口部の河川堤防高は、海岸堤防高と整合を図りながら、洪水、高潮、津波(「施設計画上の津波」)に対して必要とされる堤防高のうち最も高い堤防高を区間ごとに設定する。
- 「最大クラスの津波」については、津波防災まちづくり等と一体とした減災を目指す。



堤防整備延長 : 約17.9km



〔旧北上川〕 河口部堤防整備の状況

事業完了

旧北上川河口部事業スケジュール〔堤防ができるまで（かわまちづくり含む）〕

段階	平成24年度	平成25年度	平成26年度	平成27年度	平成28年度	平成29年度	平成30年度	令和元年度	令和2年度				令和3年度					
									4~6月	7~9月	10~12月	1~3月	4~6月	7~9月	10~12月	1~3月		
1 堤防の計画																		
2 計画の説明 (土地立入了解)	平成23年度に完了																	
3 測量・地盤調査																		
4 堤防・構造物の設計	築堤設計 構造物及び堤防沈下箇所的设计 ↓ 事業説明・設計説明 ↓ 設計承認の地区より巾杭設置 ↓ 巾杭設置箇所より用地調査 ↓ 用地調査・協会確認・補償金算定																	
5 設計の説明																		
6 用地巾杭設置																		
7 用地の調査・算定																		
8 補償内容の説明・契約																		
9 工事	護岸 (河川区域内工事)	河川内の護岸工事を先行																
	築堤護岸	用地取得不要箇所を先行着手後、用地取得箇所から順次着手																
	構造物	用地契約完了後より工事着手																

■ :完了した項目
 ■ :実施中の項目
 ■ :測量等関係
 ■ :設計等関係
 ■ :用地関係
 ■ :工事関係

事業の進捗状況 (R4年3月31日時点)

◆築堤護岸工事(延長ベース) 完成100%

◆用地協議 契約率(取得面積ベース)

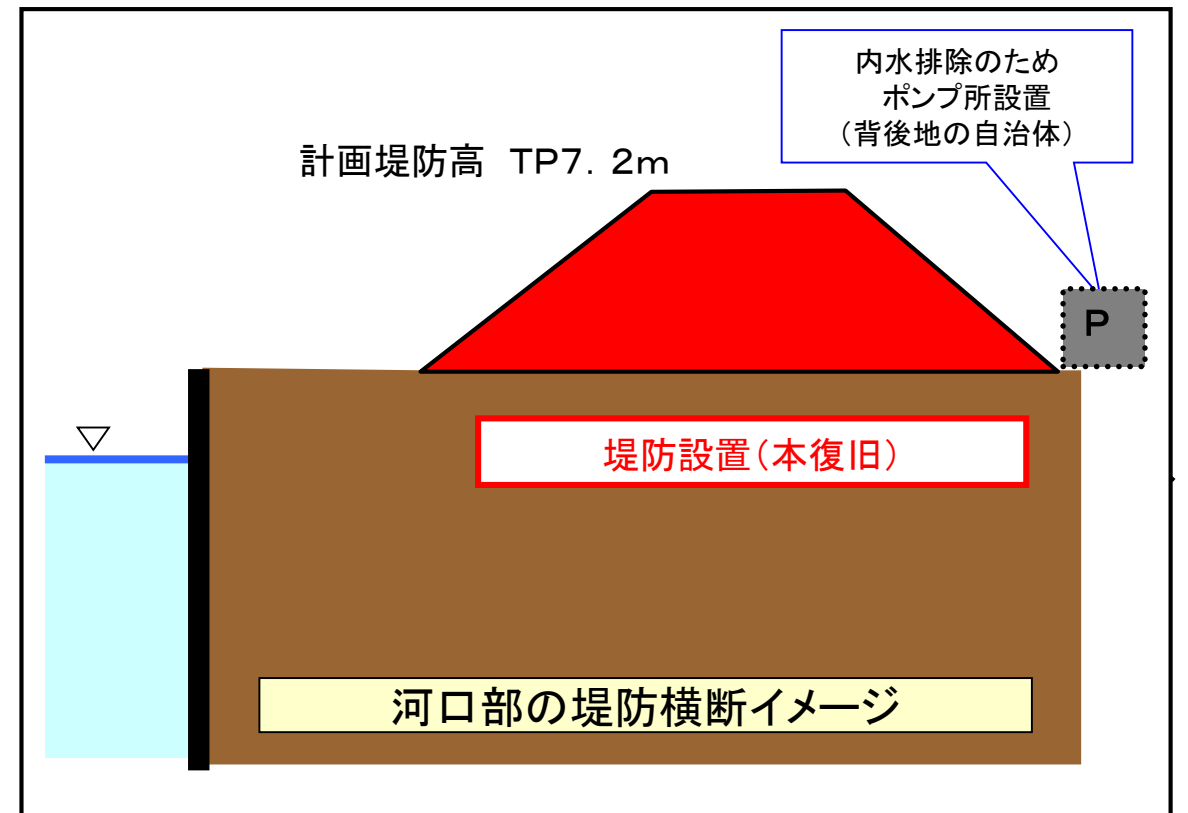
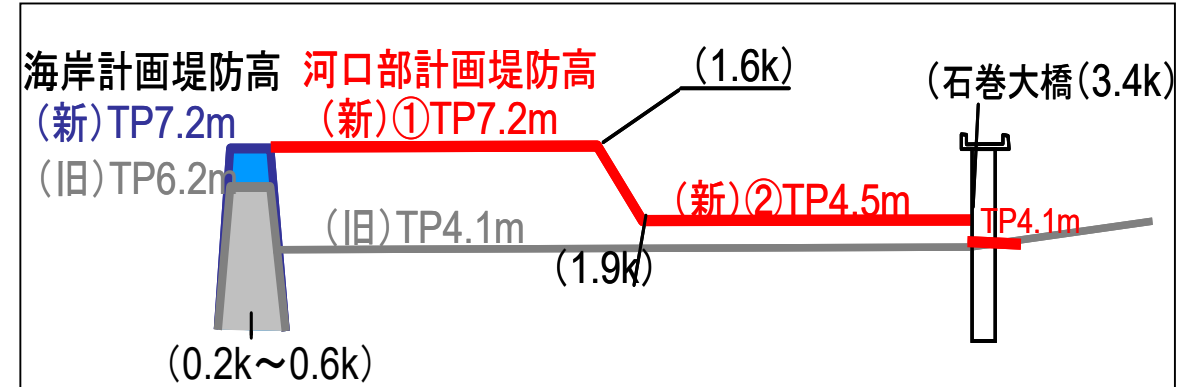
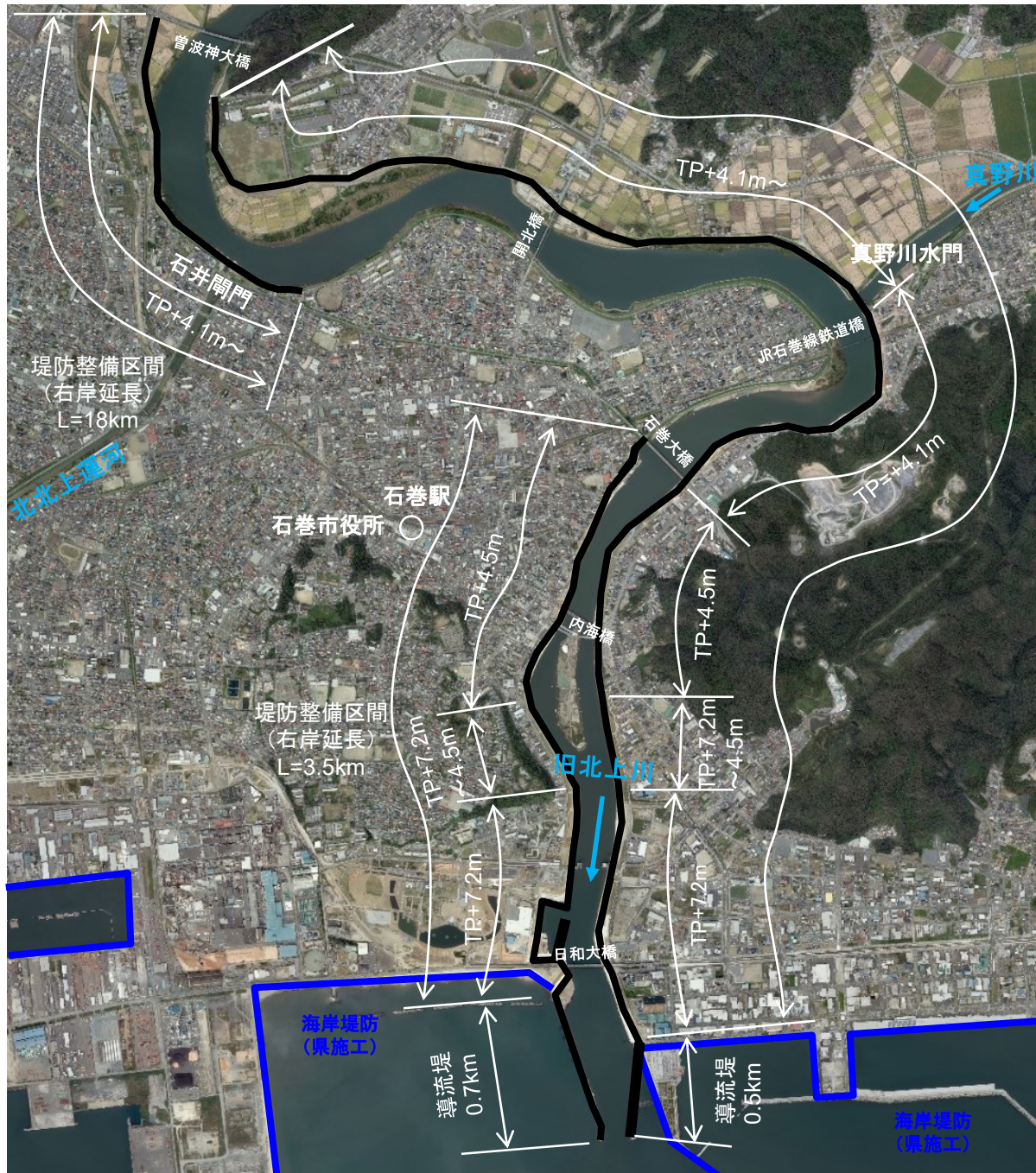


着手100%



〔旧北上川〕 河口部の堤防計画及び事業進捗状況

- 河口部の河川堤防高は、海岸堤防高と整合を図りながら、洪水、高潮、津波（「施設計画上の津波」）に対して必要とされる堤防高のうち最も高い堤防高を区間ごとに設定する。
- 「最大クラスの津波」については、津波防災まちづくり等と一体とした減災を目指す。



.....	施工中		
—	完成区間		
—	矢板護岸施工済区間	築堤護岸延長	: 約 13.8 km
—	計画区間	導流堤延長	: 約 1.2 km
		全体延長	: 約 15.0 km