

# 復興事業スケジュールについて

平成26年2月17日

# 消防署所再編整備事業

## 基本計画スケジュール

事業名	実施時期									
	H25	H26	H27	H28	H29	H30	H31	H32	H33	
消防署所再編整備事業	■									

## 現在のスケジュール

項目	平成25年度			平成26年度			備考		
	4	7	10	1	4	7		10	H29
消防署所再編整備事業	基本設計			実施設計			建設工事	完成目標年次:平成26年度	
女川消防署社鹿出張所	測量・地質調査			基本設計			実施設計	完成目標年次:平成27年度	
(仮称)石巻東消防署	測量・地質調査・造成工事			基本設計			実施設計	完成目標年次:平成27年度	

## 事業位置図



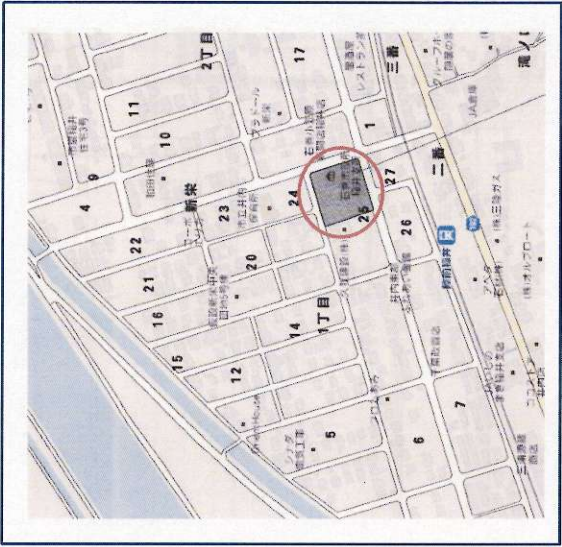
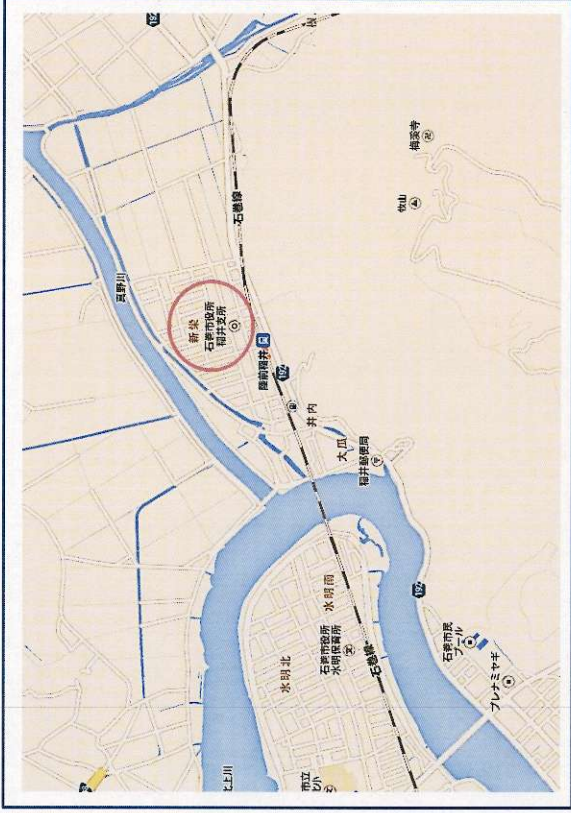


# 稲井支所整備事業

## 現在のスケジュール

項目	平成25年度			平成26年度							H29	H28	H27	備考			
	4	7	10	1	4	7	10	1									
稲井支所等整備事業																	完成目標年次:平成26年度
稲井支所(公民館)									建築工事								

事業位置図





# 新市街地のまちづくり(土地区画整理事業)

## 基本計画スケジュール

事業名	実施時期									
	H24	H25	H26	H27	H28	H29	H30	H31	H32	H33
土地区画整理事業(新市街地)	[進捗状況の棒グラフ]									

## 現在のスケジュール

項目	平成24年度										平成25年度										備考		
	4	7	10	1	4	7	10	1	4	7	10	1	4	7	10	1	4	7	10	1		4	7
新市街地 土地区画整理事業	[スケジュール表の概要]																						
	新蛇田地区 46.5ha	[スケジュール表の概要]																					
新蛇田南地区 27.4ha	[スケジュール表の概要]																						
新蛇田南第二地区 13.7ha	[スケジュール表の概要]																						
あけぼの地区 5.6ha	[スケジュール表の概要]																						
新渡波地区 17.8ha	[スケジュール表の概要]																						
新渡波西地区 11.1ha	[スケジュール表の概要]																						

※ 戸建・公営住宅戸数は、本登録に向けて調整中のため削除

## 事業位置図





# 既成市街地のまちづくり(土地区画整理事業)

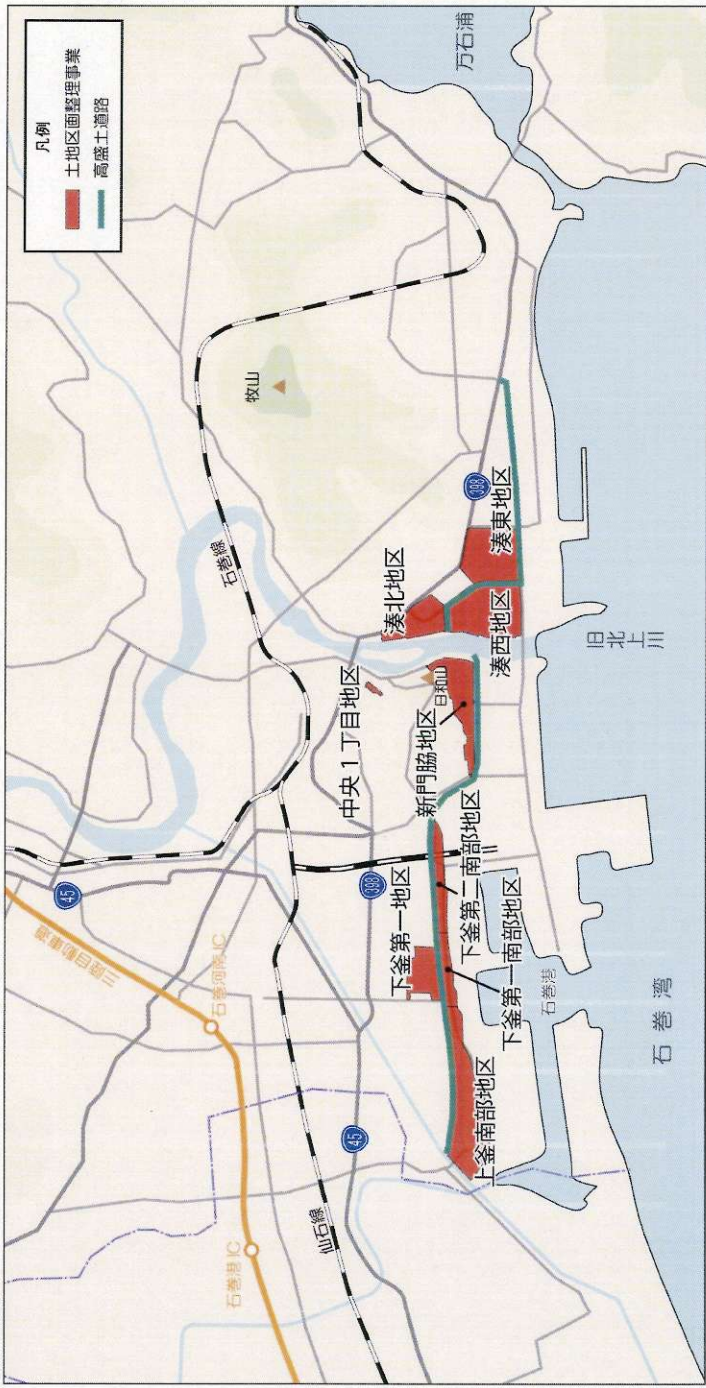
## 基本計画スケジュール

事業名 土地区画整理事業(既成市街地)	実施時期									
	H24	H25	H26	H27	H28	H29	H30	H31	H32	H32
	[Green bar indicating implementation period from H24 to H32]									

## 現在のスケジュール

項目	平成25年度										備考	
	4	7	10	1	4	7	10	1	H26	H27		H28
土地区画整理事業 既成市街地	下釜第一地区 12.1ha (住居系)	[Green bar: 区画整理設計 (H4, H7, H10)]			[Green bar: 都市計画決定(告示) (H1, H4, H7, H10)]							平成25年3月 都市計画決定済 平成25年11月 事業計画決定済 完成目標年次:平成29年度 宅地:平成26年度から順次使用収益開始 公営:平成28年度から順次供給開始
	上釜南部地区 ※約38ha (業務系)	[Green bar: 区画整理設計 (H4, H7, H10)]			[Green bar: 都市計画決定(告示) (H1, H4, H7, H10)]							まちづくり協議会設立済 完成目標年次:平成32年度 ※早期整備検討中
	下釜第一南部地区 ※約9ha (業務系)	[Green bar: 区画整理設計 (H4, H7, H10)]			[Green bar: 都市計画決定(告示) (H1, H4, H7, H10)]							完成目標年次:平成32年度 ※早期整備検討中
	下釜第二南部地区 ※約14ha (業務系)	[Green bar: 区画整理設計 (H4, H7, H10)]			[Green bar: 都市計画決定(告示) (H1, H4, H7, H10)]							完成目標年次:平成32年度 ※早期整備検討中
門脇地区	[Green bar: 区画整理設計 (H4, H7, H10)]			[Green bar: 都市計画決定(告示) (H1, H4, H7, H10)]							平成25年2月 都市計画決定済 平成25年9月 事業計画決定済 完成目標年次:平成30年度 宅地:平成26年度から順次使用収益開始 公営:平成28年度から順次供給開始	
土地区画整理事業	新門脇地区 23.7ha (住居系)	[Green bar: 区画整理設計 (H4, H7, H10)]			[Green bar: 都市計画決定(告示) (H1, H4, H7, H10)]							平成25年2月 都市計画決定済 平成25年9月 事業計画決定済 完成目標年次:平成30年度 宅地:平成26年度から順次使用収益開始 公営:平成28年度から順次供給開始
	湊北地区 14.8ha (住居系)	[Green bar: 区画整理設計 (H4, H7, H10)]			[Green bar: 都市計画決定(告示) (H1, H4, H7, H10)]							平成25年2月 都市計画決定済 平成25年9月 事業計画決定済 完成目標年次:平成31年度 宅地:平成26年度から順次使用収益開始 公営:平成27年度から順次供給開始
	湊東地区 29.6ha (住居系)	[Green bar: 区画整理設計 (H4, H7, H10)]			[Green bar: 都市計画決定(告示) (H1, H4, H7, H10)]							平成25年2月 都市計画決定済 平成25年9月 事業計画決定済 完成目標年次:平成32年度 宅地:平成26年度から順次使用収益開始 公営:平成28年度から順次供給開始
	湊西地区 40.4ha (業務系)	[Green bar: 区画整理設計 (H4, H7, H10)]			[Green bar: 都市計画決定(告示) (H1, H4, H7, H10)]							平成25年2月 都市計画決定済 平成25年9月 事業計画決定済 完成目標年次:平成32年度 宅地:平成26年度から順次使用収益開始 公営:平成28年度から順次供給開始
中央地区	[Green bar: 区画整理設計 (H4, H7, H10)]			[Green bar: 都市計画決定(告示) (H1, H4, H7, H10)]							平成25年8月 都市計画決定済 平成26年1月 事業計画決定済 完成目標年次:平成29年度 宅地:平成26年度から順次使用収益開始 公営:平成28年度から順次供給開始	

※の施行区域、地区面積は調整中  
事業位置図





# 市街地再開発事業

## 基本計画スケジュール

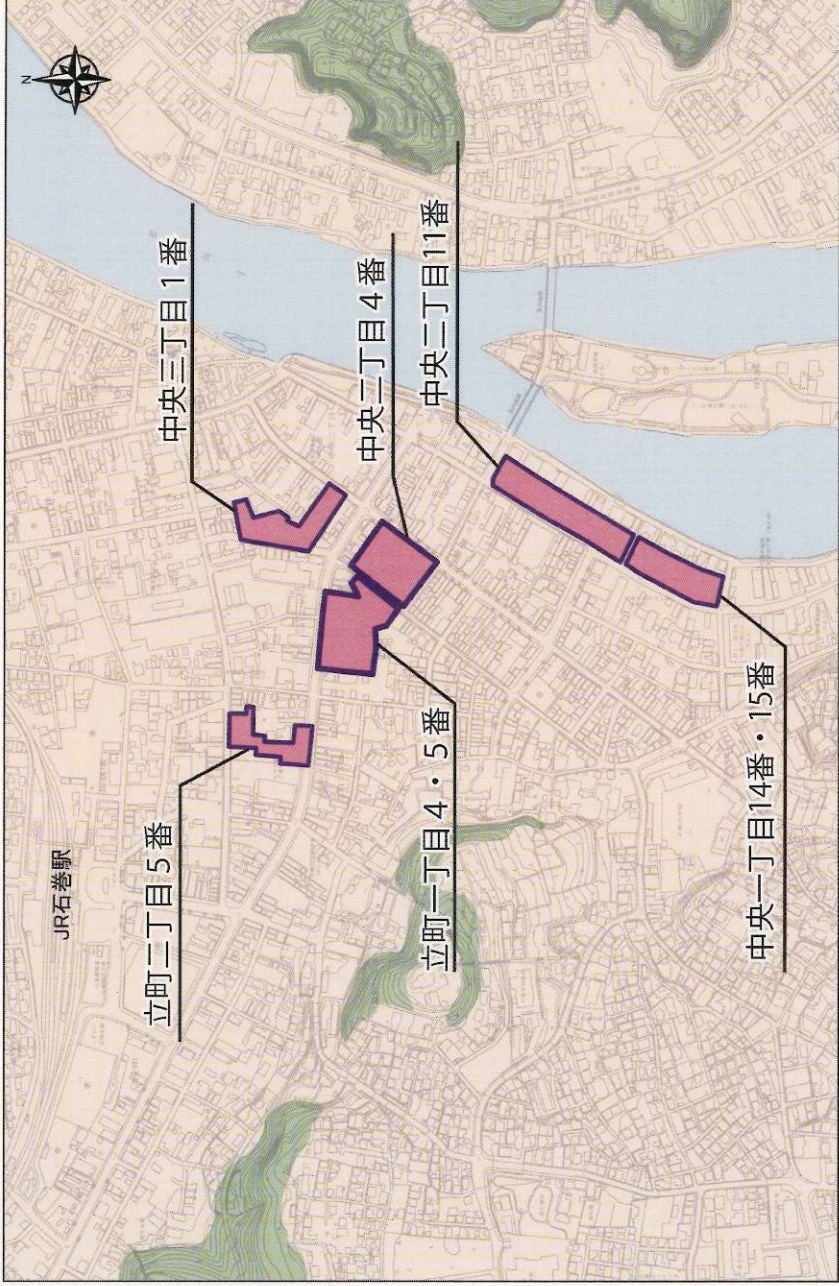
事業名	実施時期										
	H24	H25	H26	H27	H28	H29	H30	H31	H32		
再開発事業											

## 現在のスケジュール

項目	平成26年度										備考	
	4	7	10	1	4	7	10	1	4	7		
中央三丁目1番地区 約0.5ha		基本計画	都市計画決定(告示) ★	都市計画決定(告示) ★	都市計画決定(告示) ◎	都市計画決定(告示) ★	都市計画決定(告示) ★	都市計画決定(告示) ★	都市計画決定(告示) ★	都市計画決定(告示) ★	都市計画決定(告示) ★	H28 完成目標年次:平成27年度 ・分譲住宅などを計画
立町二丁目5番地区 約0.3ha		基本計画	都市計画決定(告示) ★	都市計画決定(告示) ★	都市計画決定(告示) ◎	都市計画決定(告示) ★	都市計画決定(告示) ★	都市計画決定(告示) ★	都市計画決定(告示) ★	都市計画決定(告示) ★	都市計画決定(告示) ★	H28 完成目標年次:平成27年度 ・復興公営住宅及び分譲住宅などを 検討 ★1(前回:平成26年度) 完成目標年次:平成27年度 ・復興公営住宅及び分譲住宅などを 検討 ・河川堤防と協調した整備を検討
中央一丁目 14・15番地区 約0.5ha		基本計画	都市計画決定(告示) ★	都市計画決定(告示) ★	都市計画決定(告示) ◎	都市計画決定(告示) ★	都市計画決定(告示) ★	都市計画決定(告示) ★	都市計画決定(告示) ★	都市計画決定(告示) ★	都市計画決定(告示) ★	H28 完成目標年次:平成27年度 ・分譲住宅、地域の核としての商業 施設などを検討
立町一丁目4・5番地区 約0.7ha		基本計画	都市計画決定(告示) ★	都市計画決定(告示) ★	都市計画決定(告示) ◎	都市計画決定(告示) ★	都市計画決定(告示) ★	都市計画決定(告示) ★	都市計画決定(告示) ★	都市計画決定(告示) ★	都市計画決定(告示) ★	H28 完成目標年次:平成27年度 ・分譲住宅や商業施設などを検討
中央二丁目4番地区 約0.6ha ★2		基本計画	都市計画決定(告示) ★	都市計画決定(告示) ★	都市計画決定(告示) ◎	都市計画決定(告示) ★	都市計画決定(告示) ★	都市計画決定(告示) ★	都市計画決定(告示) ★	都市計画決定(告示) ★	都市計画決定(告示) ★	H28 完成目標年次:平成27年度 ・生鮮マーケットなどにぎわい交流施 設を検討 ・河川堤防と協調した整備を検討
中央二丁目11番地区 約0.7ha		基本計画	都市計画決定(告示) ★	都市計画決定(告示) ★	都市計画決定(告示) ◎	都市計画決定(告示) ★	都市計画決定(告示) ★	都市計画決定(告示) ★	都市計画決定(告示) ★	都市計画決定(告示) ★	都市計画決定(告示) ★	H28 完成目標年次:平成27年度 ・生鮮マーケットなどにぎわい交流施 設を検討 ・河川堤防と協調した整備を検討

★1 事業認可手続に時間を要しているため  
★2 事業が明確化してきたため掲載

## 事業位置図





# 道路事業

## 基本計画スケジュール

事業名	実施時期													
	H24	H25	H26	H27	H28	H30	M31	H32						
道路事業(高土とネットワーク)														

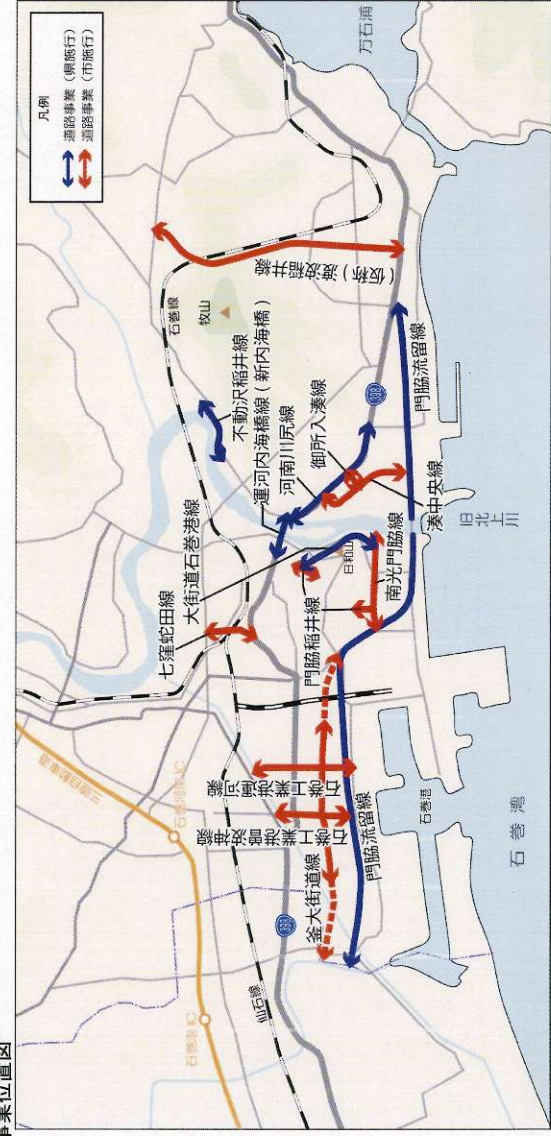
## 現在のスケジュール

項目	平成24年度										備考	
	4	7	10	1	4	7	10	1	H26	H27		H28
県管理	門脇流留線 延長=約1,400m 代表幅員=38m			都市計画決定(告示) ★	予備設計				用地測量、用地買収	用地買収		完成目標年次:平成27年度
	大街道石巻港線 延長=約1,160m 代表幅員=12m				都市計画決定(告示) ★			用地測量、用地買収	用地買収	道路工事		完成目標年次:平成27年度
	運河内海橋線 (新内海橋含む) 延長=約800m 代表幅員=20m				予備設計			都市計画決定(告示) ★	用地測量、用地買収	用地買収	道路工事	完成目標年次:平成27年度
	新内海橋 橋長=200m 代表幅員=14.5m				事業設計			都市計画決定(告示) ★	用地測量、用地買収	用地買収	道路工事	完成目標年次:平成27年度
	河内川尻線 延長=約1,500m 代表幅員=17.5m				事業設計			都市計画決定(告示) ★	用地測量、用地買収	用地買収	道路工事	完成目標年次:平成27年度
	不動沢稲井線 延長=約220m 代表幅員=12m				事業設計			都市計画決定(告示) ★	用地測量、用地買収	用地買収	道路工事	完成目標年次:平成27年度
	釜大街道線 延長=約3,580m 代表幅員=16m			都市計画決定(告示) ★	事業設計			都市計画決定(告示) ★	用地測量、用地買収	用地買収	道路工事	完成目標年次:平成35年度 ★1(制回:平成30年度)
	石巻工業港運河線 延長=約1,420m 代表幅員=16m			都市計画決定(告示) ★	事業設計			都市計画決定(告示) ★	用地測量、用地買収	用地買収	道路工事	完成目標年次:平成27年度
	石巻工業港 曾波神線 延長=約460m 代表幅員=22m			都市計画決定(告示) ★	事業設計			都市計画決定(告示) ★	用地測量、用地買収	用地買収	道路工事	完成目標年次:平成30年度
	御所入湊線 延長=約215m 代表幅員=17m			都市計画決定(告示) ★	予備設計			都市計画決定(告示) ★	用地買収	用地買収	道路工事	完成目標年次:平成27年度
市管理	(仮称)湊波稲井線 延長=約3,500m 代表幅員=15m			都市計画決定(告示) ★	予備設計			都市計画決定(告示) ★	用地買収	用地買収	道路工事	完成目標年次:平成30年度
	南光門脇線 延長=約1,060m 代表幅員=37.5m			都市計画決定(告示) ★	予備設計			都市計画決定(告示) ★	用地買収	用地買収	道路工事	完成目標年次:平成27年度
	門脇稲井線 延長=約600m 代表幅員=12m			都市計画決定(告示) ★	予備設計			都市計画決定(告示) ★	用地買収	用地買収	道路工事	完成目標年次:平成27年度
	門脇稲井線 (中央一丁目地区) 延長=約280m 代表幅員=17m			都市計画決定(告示) ★	予備設計			都市計画決定(告示) ★	用地買収	用地買収	道路工事	完成目標年次:平成28年度
	湊中央線 延長=約1,330m 代表幅員=45m			都市計画決定(告示) ★	予備設計			都市計画決定(告示) ★	用地買収	用地買収	道路工事	完成目標年次:平成27年度
	七蓮蛇田線 延長=約570m 代表幅員=15m			都市計画決定(告示) ★	予備設計			都市計画決定(告示) ★	用地買収	用地買収	道路工事	完成目標年次:平成30年度
	門脇流留線			都市計画決定(告示) ★	予備設計			都市計画決定(告示) ★	用地買収	用地買収	道路工事	完成目標年次:平成30年度

★1:計画の進捗による。

※ 河内川尻線(大橋跡線)は、災害復旧事業で対応するため削除

## 事業位置図





# 都市公園事業

## 基本計画スケジュール

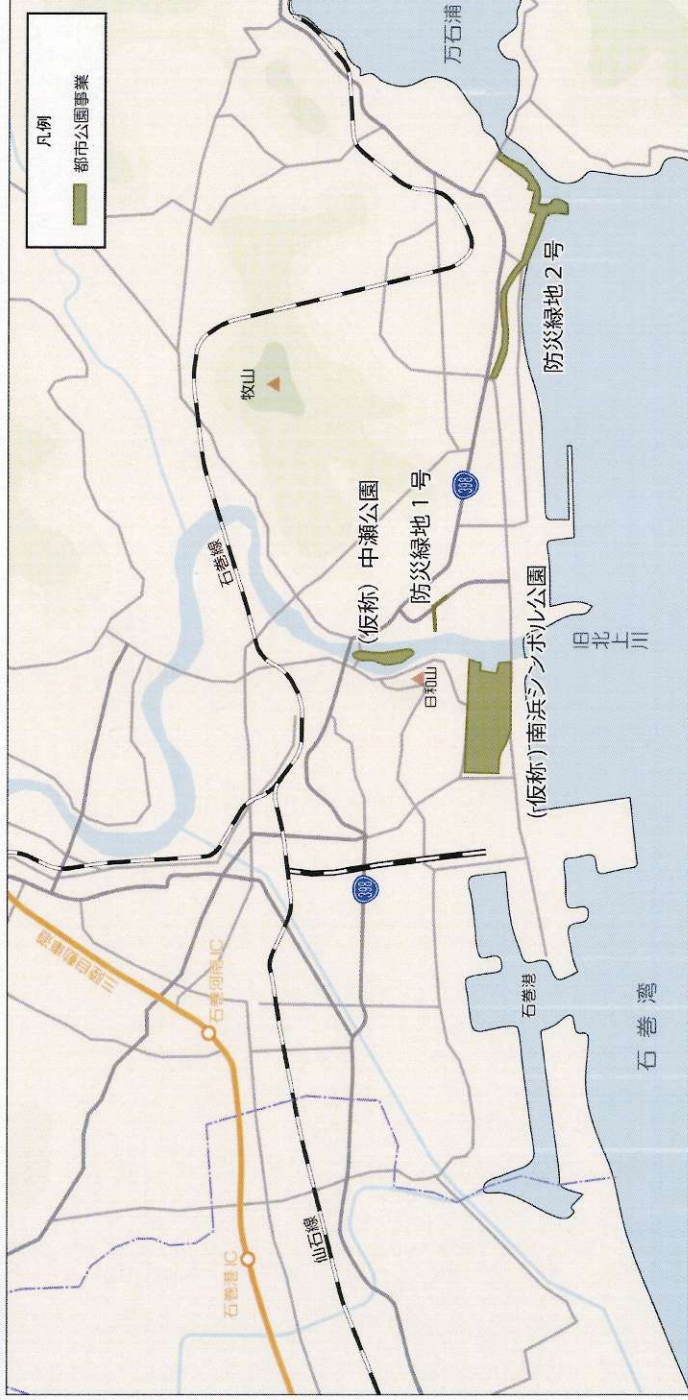
事業名	実施時期										
	H24	H25	H26	H27	H28	H29	H30	H31	H32		
公園事業											

## 現在のスケジュール

項目	平成24年度		平成25年度		平成26年度		平成27年度		平成28年度		備考
	4	7	10	1	4	7	10	1	4	7	
公園事業	(仮称) 南浜シンボル公園 約48.0ha 基本方針・基本計画 都市審判 都市計画決定(告示) 都市設計 基本設計 実施設計 用地買収 造成工事 完成目標年次:平成32年度 ※ 国が復興祈念公園基本構想検討実施(H25)継続して、基本計画の検討予定										
	(仮称) 中瀬公園 約6.0ha 基本方針・基本計画 都市審判 都市計画決定(告示) 都市設計 基本設計 実施設計 用地買収 造成工事 完成目標年次:平成32年度										
	防災緑地2号 約8.8ha 基本計画 都市審判 都市計画決定(告示) 都市設計 基本設計 実施設計 用地買収 造成工事 完成目標年次:平成30年度										
	防災緑地1号 約0.88ha 基本計画 都市審判 都市計画決定(告示) 都市設計 基本設計 実施設計 用地買収 造成工事 完成目標年次:平成27年度 ★1(前回:平成26年度)										

★1 周辺事業との調整により見直しのため

## 事業位置図





# 復興公営住宅事業

## 基本計画スケジュール

事業名	H24	H25	H26	H27	H28	H29	H30	H31	H32
災害公営住宅									

※ 土地区画整理地内を除く。

## 現在のスケジュール

項目	平成24年度										備考	
	4	7	10	1	4	7	10	1	4	7		
新蛇田 923戸												平成26年度から順次供給開始
新蛇田南 327戸												平成27年度から順次供給開始
あけぼの北 161戸												平成26年度から順次供給開始
18戸												平成27年度から順次供給開始
下釜新一(一部) 60戸												平成28年度から順次供給開始
440戸												平成26年度から順次供給開始
中央一丁目地区 35戸												平成28年度から順次供給開始
立町二丁目5番地区 21戸												平成27年度から順次供給開始
中央一丁目14・15地区 54戸												平成27年度から順次供給開始
471戸												平成27年度から順次供給開始 (有1(新回・平成26年度) (有1(新回・平成26年度)は平成28年度供給開始予定)
新門前 150戸												平成28年度から順次供給開始
湊東 100戸												平成27年度から順次供給開始
湊北 80戸												平成27年度から順次供給開始
270戸												平成27年度から順次供給開始 (構上型については平成28年度供給開始)
新渡波 110戸												平成27年度から順次供給開始
新渡波西 130戸												平成28年度から順次供給開始
250戸												平成26年度から順次供給開始 (構上型については平成28年度供給開始予定)
小計 3,200戸												
河南地区 50戸												平成26年度から順次供給開始
本庁半島地区 60戸												平成26年度から順次供給開始
河北地区 270戸												平成26年度から順次供給開始
北上地区 80戸												平成26年度から順次供給開始
箕輪地区 130戸												平成26年度から順次供給開始
杜康地区 210戸												平成26年度から順次供給開始
合計 4,000戸												

★1 入札不副により計画を見直したため

★2 事業が明確化してきたため掲載

※ 住宅戸数は、事前登録等の状況により調整している。  
事業位置図













# 保育所災害復旧事業

## 災害復興基本計画スケジュール

事業名	実施時期																					
	H24	H25	H26	H27	H28	H29	H30	H31	H32													
保育所災害復旧事業																						

保育所名	実施時期												備考										
	H24	H25	H26	H27	H28	H29	H30	H31	H32														
(仮称) 渡波地区保育所					基本構想 用地買収 地質調査 設計			造成・建設工事														平成28年度事業終了 平成29年度開設	
(仮称) 門脇・大街道保育所				用地買収		基本構想 地質調査 設計			造成・建設工事														平成27年度事業終了 平成28年度開設
(仮称) 雄勝地区保育所					用地造成設計 基本構想			設計 造成工事 地質調査				建設工事											平成28年度事業終了 平成29年度開設

# みなと荘・湊こども園災害復旧事業

## 災害復興基本計画スケジュール

事業名	実施時期																						
	H24	H25	H26	H27	H28	H29	H30	H31	H32														
みなと荘・湊こども園災害復旧事業																							

施設名	実施時期												備考										
	H24	H25	H26	H27	H28	H29	H30	H31	H32														
みなと荘・湊こども園					地質調査 設計			造成・建設工事															平成26年度事業終了 平成27年度開設