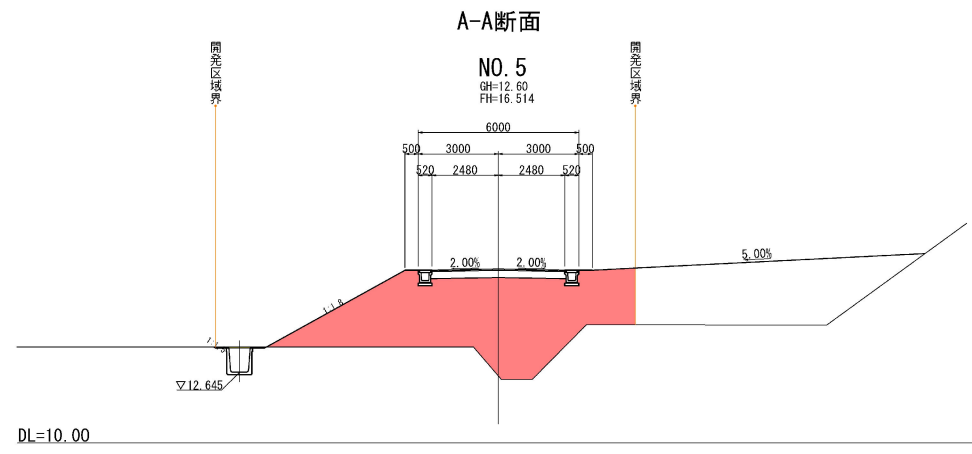
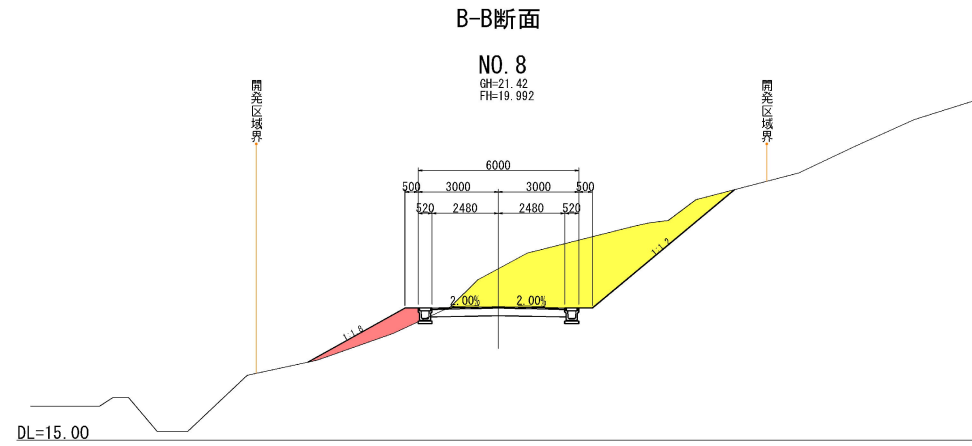


添付図面 3 造成計画断面図(2)

A1: S=1/100
A3: S=1/200

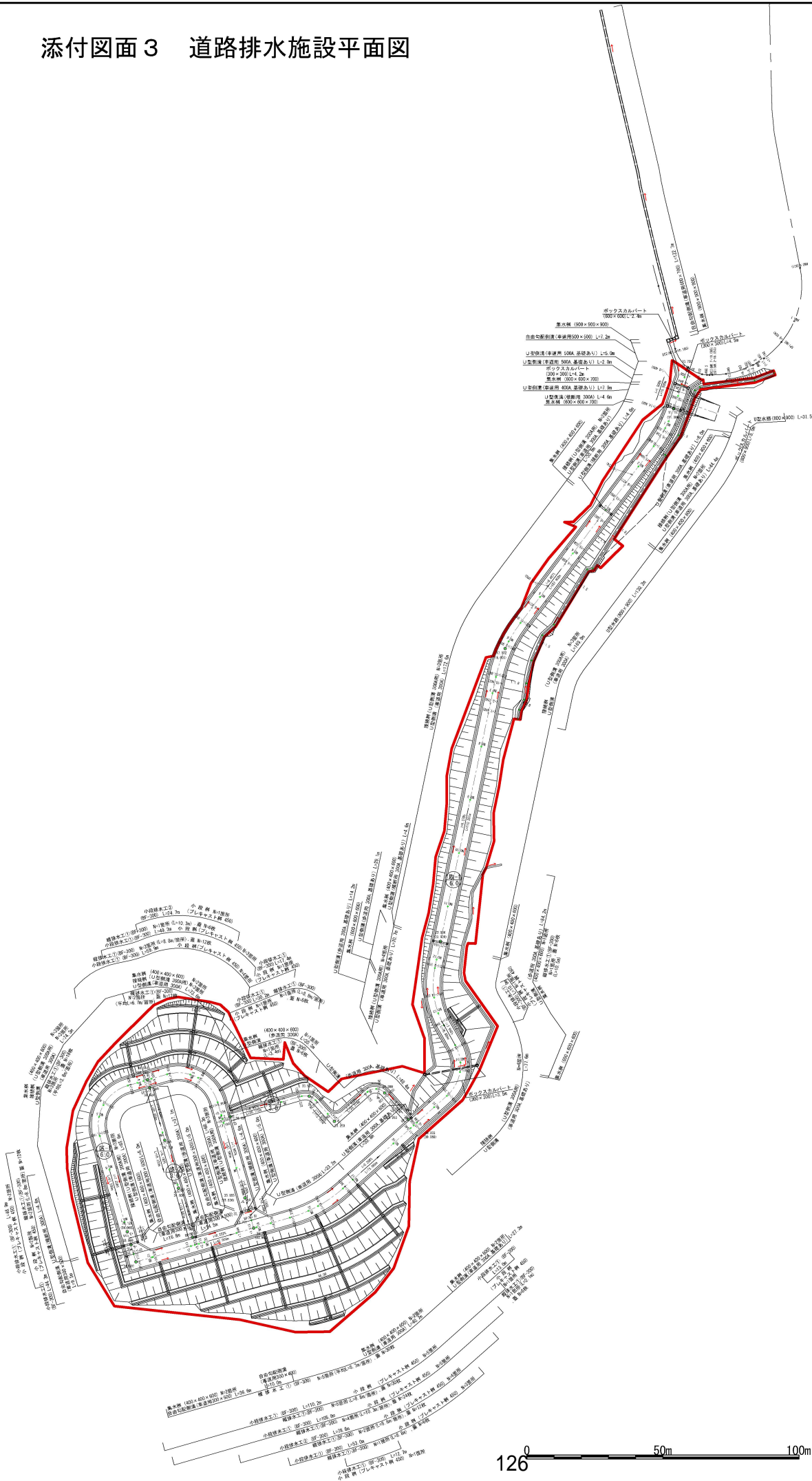


凡 例

凡 例	名 称
	切 土
	盛 土

地区名	谷川浜・祝浜地区		
箇 所	石巻市谷川浜		
工事名	牡鹿(谷川浜)地区 防災集団移転宅地造成工事		
図 名	造成計画断面図(2)		
縮 尺	S=1/200 位置		
設計者	伊 藤	補 佐	藤 兵
宮城県石巻市			

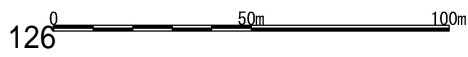
添付図面3 道路排水施設平面図



凡例

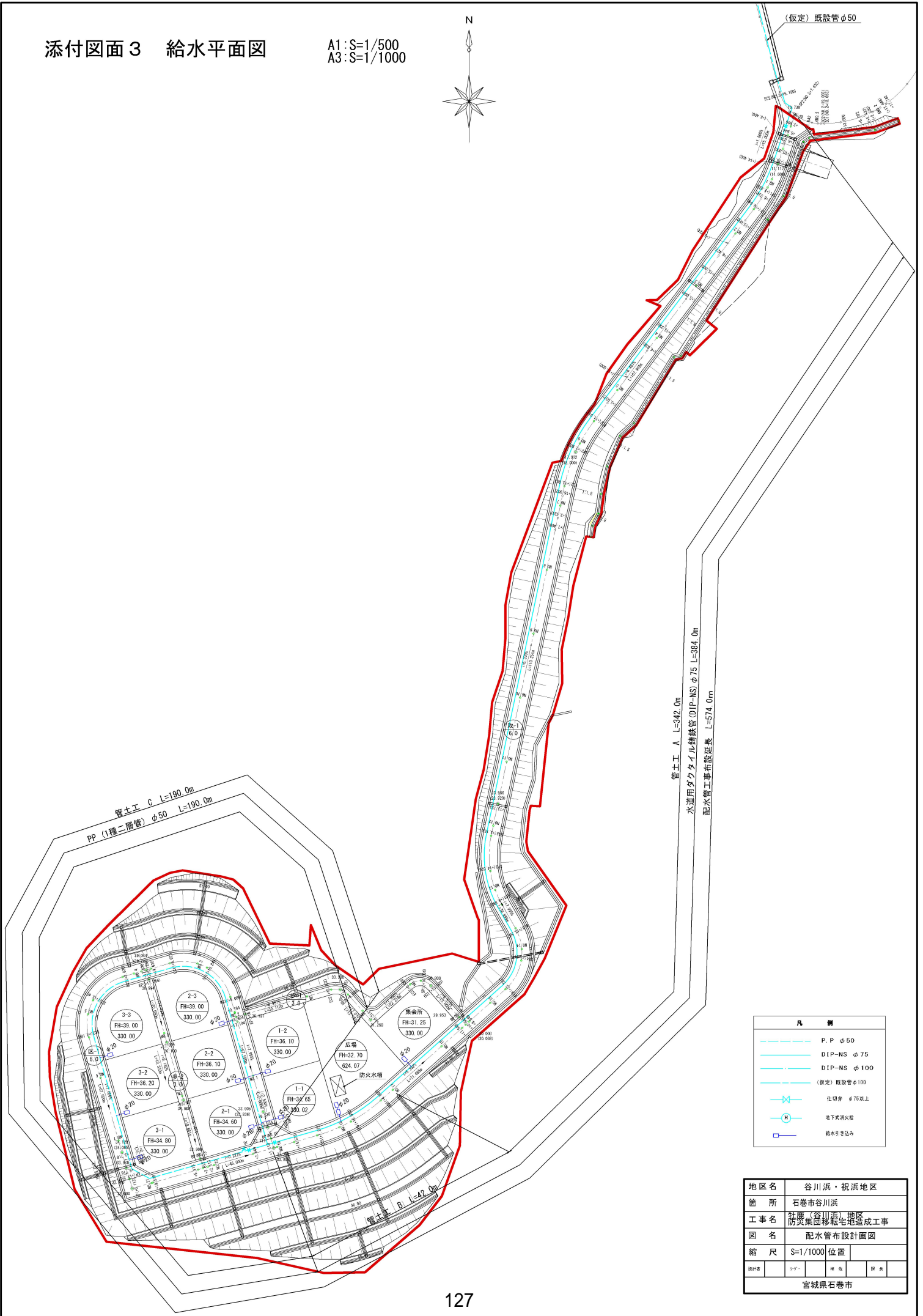
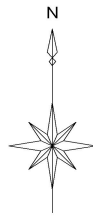
	開発境界
	地区内排水対象区域
	道路番号 道路幅員
	道路勾配 道路延長
	勾配変化点・針面高
	街区距離
	管渠
	U形側溝
	横断側溝
	箱渠(BOX)
	流向
	流向(始点)
	針面(溝天端高)
	自由勾配側溝針面天端高
	自由勾配側溝針面底高

地区名	谷川浜・祝浜地区
箇所	石巻市谷川浜
工事名	石巻(谷川浜)地区 防災集団移転宅地造成工事
図名	道路排水施設平面図
縮尺	図示 位置
図号	11-1 11-2 11-3
作成	宮城県石巻市



添付図面3 給水平面図

A1:S=1/500
A3:S=1/1000



凡 例	
	P.P φ 50
	DIP-NS φ 75
	DIP-NS φ 100
	(仮定) 既設管φ100
	仕切弁 φ75以上
	地下式消火栓
	給水引き込み

地区名	谷川浜・祝浜地区
箇 所	石巻市谷川浜
工事名	絆農(谷川浜)地区 防災集団移転宅地造成工事
図 名	配水管布設計図
縮 尺	S=1/1000 位置
設計者	1-5 単 位 課 長
宮城県石巻市	