

様式第10 法第49条第4項第1号関係（都市計画法第29条第1項・2項の開発許可）

都市計画法第29条第1項又は第2項の許可に関する事項

開発行為をしようとする者 住所 石巻市穀町14番1号 氏名 石巻市長 亀山 紘 印		※手数料欄
開発行為の概要	1 開発区域に含まれる地域の名称	石巻市小網倉浜字安藤9-2番 外3筆（小網倉浜・清水田浜地区）
	2 開発区域の面積	22,373 平方メートル
	3 予定建築物等の用途	住宅、集会所
	4 工事施行者住所氏名	
	5 工事着手予定年月日	平成25年 8月 1日
	6 工事完了予定年月日	平成28年 3月10日
	7 自己の居住の用に供するもの、自己の業務の用に供するもの、その他のものの別	
	8 都市計画法第34条の該当号及び該当する理由	
	9 その他必要な事項	
※ 受付番号	年 月 日 第 号	
※ 同意に付した条件		
※ 同意番号	年 月 日 第 号	

- 備考
- 1 開発行為をしようとする者又は工事施行者が法人である場合には、氏名は、その法人の名称及び代表者の氏名を記載すること。
  - 2 開発行為をしようとする者が被災関連市町村等である場合には、住所の記載及び押印を省略することができる。
  - 3 ※印のある欄は記載しないこと。
  - 4 「法第34条の該当号及び該当する理由」の欄は、申請に係る開発行為が市街化調整区域内において行われる場合に記載すること。
  - 5 「その他必要な事項」の欄には、開発行為を行うことについて、都市計画法その他の法令による許可、認可等をする場合には、その手続の状況を記載すること。

様式第5号（第4条関係）

設 計 説 明 書 （ そ の 1 ）

開発区域に含まれる地域の名称		牡鹿地域 小網倉浜・清水田浜地区							
設計の方針		小網倉浜・清水田浜地区の高台移転地として、約2.2haの切土造成を行い安全で快適な住宅地の形成を図る							
地域地区等	イ 市街化区域 ハ 非線引き都市計画区域 Ⓢ 都市計画区域及び準都市計画区域外の区域	ロ 市街化調整区域 ニ 準都市計画区域	用途地域等						
	宅地造成工事規制区域	内	Ⓢ	その他					
工区区分	工区	第 工区	第 工区	第 工区	第 工区	計			
	地名及び地番	小網倉浜安藤沢18外							
	面積	m <sup>2</sup> 22,373	m <sup>2</sup>	m <sup>2</sup>	m <sup>2</sup>	m <sup>2</sup> 22,373			
開発区域の土地の現状	地目別	地目	宅地	農地	山林	法定外公共物	その他	計	
		面積	m <sup>2</sup>	m <sup>2</sup>	m <sup>2</sup> 21,735	m <sup>2</sup>	m <sup>2</sup> 638	m <sup>2</sup> 22,373	
		割合	%	%	% 97.1	%	% 2.9	% 100	
	所有者別	所有者別	自己所有	買収予定	他人所有	その他	計		
		面積	m <sup>2</sup>	m <sup>2</sup> 21,735	m <sup>2</sup>	m <sup>2</sup> (市有地) 638	m <sup>2</sup> 22,373		
		割合	%	% 97.1	%	% 2.9	% 100		
土地利用計画	区分	宅地用地			公共施設用地			その他	計
		一般住宅	住宅以外	公益的施設	道路	公園	その他		
		m <sup>2</sup> 7,612	m <sup>2</sup>	m <sup>2</sup> 282	m <sup>2</sup> 3,642	m <sup>2</sup> 774	m <sup>2</sup>		
割合	% 34.0	%	% 1.3	% 16.3	% 3.5	%	% 44.9	% 100	
区画設定計	区画数	最大区画面積		最小区画面積			区画の平均面積		
	28	m <sup>2</sup> 330		m <sup>2</sup> 195			m <sup>2</sup> 272		
上水道施設	① 公営水道 ② 簡易水道 ③ 専用 ④ その他	消 防 水 利 施 設	イ 消 火 栓 Ⓢ 貯 水 槽 ハ そ の 他	計画戸数	戸 建	共 同	計		
					28				
				計画人口	99 人	人口密度	44.2 人/ha		

- (注) 1 「設計の方針」の欄には、事業の目的（宅地分譲、建売住宅付分譲、社員住宅用地等）、土質関係、排水処理などについてできるだけ詳しく記入すること。
- 2 「工区の区分」の欄には、関係区域を工区に分けた場合のみ記入するものとし、工区が多数にわたるときは、別紙に記載のうえ添付すること。

## 設 計 説 明 書 ( そ の 2 )

### 公共施設の整備計画

種 類	番 号	概 要			管理予定者	用地の帰属	費用負担 の 状 況
		幅 員	延 長	面 積			
道 路		6.0m	594m	3,642m <sup>2</sup>	道路課	石巻市	なし
公園・広場			774m <sup>2</sup>		都市計画課	石巻市	なし
防火水槽40 t			2基		防災対策課	石巻市	なし
飲料水供給施設φ75			570m		広域水道企業団	石巻市	なし

### 公益的施設の整備計画

公益的施設の名称	敷 地 面 積	管理予定者	計画の概要 (建設時期等)

(注) 1 「公共施設の整備計画」には、都市計画法第4条第14項及び同法施行令第1条の2に定める公共施設について記入すること。

2 「公共施設の整備計画」の番号は、図面記載の番号と一致させること。


# 土地利用計画図(牡鹿小網倉浜・清水田浜)

A1: S=1/500  
A3: S=1/1000



安藤沢側  
(西側)

谷川沢側  
(東側)



記号	名称
	開発境界
	住宅地
	区画道路
	公園・広場
	緑地・法面
	集会所
	擁壁
	防火水槽

名称	記号	面積(m <sup>2</sup> )	比率(%)
住宅地(戸建)		4,288.55	19.17
		3,323.14	14.85
	計	7,611.69	34.02
区画道路		3,642.46	16.28
公園・広場		773.56	3.46
緑地・法面		9,665.40	43.20
集会所		281.73	1.26
擁壁		398.97	1.78
計		14,762.12	65.98
合計		22,373.81	100.00

地区名	小網倉浜・清水田浜地区
箇所	石巻市小網倉浜安藤沢地1 地内
工事名	牡鹿(小網倉浜・清水田浜)地区 防災集団移転宅地造成工事
図名	土地利用計画図
縮尺	S=1/500 位置
図号	1-1-1 1-1-2 1-1-3
宮城県石巻市	図番

様式第10 法第49条第4項第1号関係（都市計画法第29条第1項・2項の開発許可）

都市計画法第29条第1項又は第2項の許可に関する事項

開発行為をしようとする者 住所 石巻市穀町14番1号 氏名 石巻市長 亀山 紘 印		※手数料欄
開発行為の概要	1 開発区域に含まれる地域の名称	石巻市給分浜字大房2-1番 外17筆（給分浜地区）
	2 開発区域の面積	19,760 平方メートル
	3 予定建築物等の用途	住宅、集会所
	4 工事施行者住所氏名	
	5 工事着手予定年月日	平成25年 8月 1日
	6 工事完了予定年月日	平成28年 3月10日
	7 自己の居住の用に供するもの、自己の業務の用に供するもの、その他のものの別	
	8 都市計画法第34条の該当号及び該当する理由	
	9 その他必要な事項	
※ 受付番号	年 月 日 第 号	
※ 同意に付した条件		
※ 同意番号	年 月 日 第 号	

- 備考
- 1 開発行為をしようとする者又は工事施行者が法人である場合には、氏名は、その法人の名称及び代表者の氏名を記載すること。
  - 2 開発行為をしようとする者が被災関連市町村等である場合には、住所の記載及び押印を省略することができる。
  - 3 ※印のある欄は記載しないこと。
  - 4 「法第34条の該当号及び該当する理由」の欄は、申請に係る開発行為が市街化調整区域内において行われる場合に記載すること。
  - 5 「その他必要な事項」の欄には、開発行為を行うことについて、都市計画法その他の法令による許可、認可等をする場合には、その手続の状況を記載すること。

様式第5号（第4条関係）

設 計 説 明 書 （ そ の 1 ）

開発区域に含まれる地域の名称		牡鹿地域 給分浜地区							
設計の方針		給分浜地区の高台移転地として、約2.0haの切土造成を行い安全で快適な住宅地の形成を図る							
地域地区等	イ 市街化区域 ロ 市街化調整区域 ハ 非線引き都市計画区域 ニ 準都市計画区域 Ⓢ 都市計画区域及び準都市計画区域外の区域	用途地域等							
	宅地造成工事規制区域	内 Ⓢ		その他					
工区分	工 区	第 工区	第 工区	第 工区	第 工区	計			
	地名及び地番	給分浜大房11外							
	面積	m <sup>2</sup> 19,760	m <sup>2</sup>	m <sup>2</sup>	m <sup>2</sup>	m <sup>2</sup> 19,760			
開発区域の土地の現状	地目別	地 目	宅 地	農 地	山 林	法定外公共物	その他	計	
		面積	m <sup>2</sup>	m <sup>2</sup> 9,740	m <sup>2</sup> 2,044	m <sup>2</sup>	m <sup>2</sup> 7,976	m <sup>2</sup> 19,760	
		割合	%	% 49.3	% 10.3	%	% 40.4	% 100	
	所有者別	所有者別	自己所有	買収予定	他人所有	その他	計		
		面積	m <sup>2</sup>	m <sup>2</sup> 19,172	m <sup>2</sup>	m <sup>2</sup> (県有地) 588	m <sup>2</sup> 19,760		
		割合	%	% 97.0	%	% 3.0	% 100		
土地利用計画	区分	宅 地 用 地			公 共 施 設 用 地			その他	計
		一般住宅	住宅以外	公益的施設	道 路	公 園	その他		
		m <sup>2</sup> 8,471	m <sup>2</sup>	m <sup>2</sup> 300	m <sup>2</sup> 4,658	m <sup>2</sup> 1,056	m <sup>2</sup> 81		
割合	% 42.9	%	% 1.5	% 23.6	% 5.3	% 0.4	% 26.3	% 100	
区画設定計	区 画 数	最大区画面積		最小区画面積		区画の平均面積			
	区画 31	m <sup>2</sup> 330		m <sup>2</sup> 195		m <sup>2</sup> 273			
上水道施設	Ⓡ 公営水道 Ⓢ 簡易水道 Ⓣ 専用 Ⓤ その他	消 防 水 利 施 設	イ 消 火 栓 Ⓡ 貯 水 槽 Ⓢ 其 他	計画戸数	戸 建	共 同	計		
					31				
				計画人口	93 人	人口密度	47.1 人/ha		

- (注) 1 「設計の方針」の欄には、事業の目的（宅地分譲、建売住宅付分譲、社員住宅用地等）、土質関係、排水処理などについてできるだけ詳しく記入すること。
- 2 「工区の区分」の欄には、関係区域を工区に分けた場合のみ記入するものとし、工区が多数にわたるときは、別紙に記載のうえ添付すること。

## 設 計 説 明 書 ( そ の 2 )

### 公共施設の整備計画

種 類	番 号	概 要			管理予定者	用地の帰属	費用負担 の 状 況
		幅 員	延 長	面 積			
道 路		6.0m	663m	4,658m <sup>2</sup>	道路課	石巻市	なし
公園・広場					都市計画課	石巻市	なし
防火水槽40 t			2基		防災対策課	石巻市	なし
飲料水供給施設 φ75			665m		広域水道企業団	石巻市	なし

### 公益的施設の整備計画

公益的施設の名称	敷 地 面 積	管理予定者	計画の概要 (建設時期等)

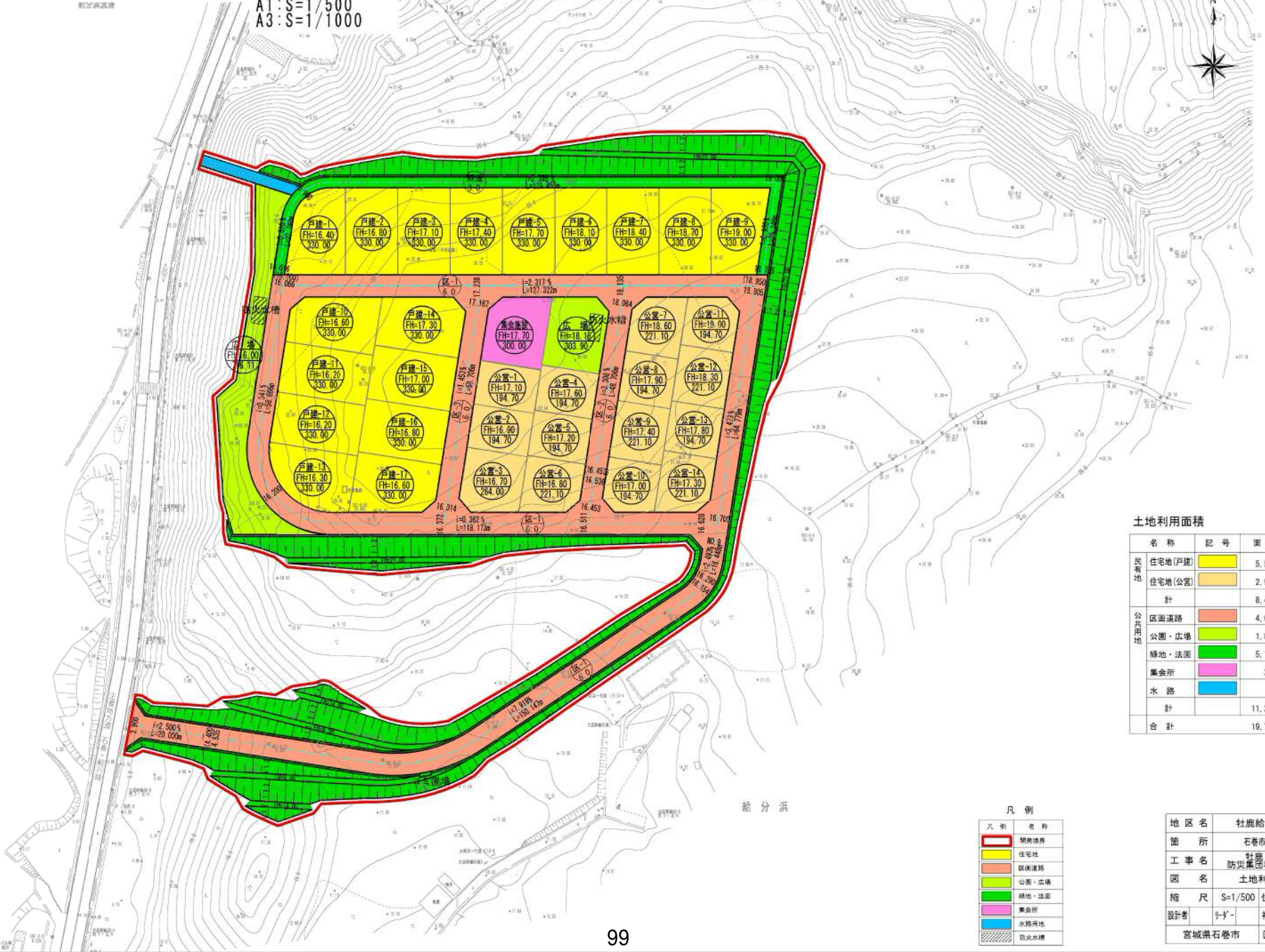
(注) 1 「公共施設の整備計画」には、都市計画法第4条第14項及び同法施行令第1条の2に定める公共施設について記入すること。

2 「公共施設の整備計画」の番号は、図面記載の番号と一致させること。

# 土地利用計画図(牡鹿給分浜)

牡鹿給分浜

A1:S=1/500  
A3:S=1/1000



土地利用面積

名称	記号	面積(m <sup>2</sup> )	比率(%)
住宅地	住宅地(戸建)	5,544.00	28.05
	住宅地(公営)	2,927.10	14.81
	計	8,471.10	42.86
公共用地	区画道路	4,658.47	23.57
	公園・広場	1,056.01	5.35
	緑地・法面	5,164.86	26.14
	集会所	330.00	1.67
	水路	80.54	0.41
計	11,289.88	57.14	
合計		19,760.98	100.00

凡例

凡例	名称
[Red line]	開発境界
[Yellow]	住宅地
[Light Green]	区画道路
[Green]	公園・広場
[Light Green]	緑地・法面
[Pink]	集会所
[Blue]	水路用地
[Hatched]	防火水路

地区名	牡鹿給分浜 地区		
箇所	石巻市給分浜地区内		
工事名	牡鹿(給分浜)地区 防災集団移転宅地造成工事		
図名	土地利用計画平面図		
縮尺	S=1/500	位置	
設計者	伊藤 補佐	課長	
宮城県石巻市	図番		



様式第10 法第49条第4項第1号関係（都市計画法第29条第1項・2項の開発許可）

都市計画法第29条第1項又は第2項の許可に関する事項

開発行為をしようとする者 住所 石巻市穀町14番1号 氏名 石巻市長 亀山 紘 印		※手数料欄
開発行為の概要	1 開発区域に含まれる地域の名称	石巻市十八成浜字金剛田22番外36筆（十八成浜地区）
	2 開発区域の面積	27,333 平方メートル
	3 予定建築物等の用途	住宅、集会所
	4 工事施行者住所氏名	
	5 工事着手予定年月日	平成25年 8月 1日
	6 工事完了予定年月日	平成28年 3月10日
	7 自己の居住の用に供するもの、自己の業務の用に供するもの、その他のものの別	
	8 都市計画法第34条の該当号及び該当する理由	
	9 その他必要な事項	
※ 受付番号	年 月 日 第 号	
※ 同意に付した条件		
※ 同意番号	年 月 日 第 号	

- 備考
- 1 開発行為をしようとする者又は工事施行者が法人である場合には、氏名は、その法人の名称及び代表者の氏名を記載すること。
  - 2 開発行為をしようとする者が被災関連市町村等である場合には、住所の記載及び押印を省略することができる。
  - 3 ※印のある欄は記載しないこと。
  - 4 「法第34条の該当号及び該当する理由」の欄は、申請に係る開発行為が市街化調整区域内において行われる場合に記載すること。
  - 5 「その他必要な事項」の欄には、開発行為を行うことについて、都市計画法その他の法令による許可、認可等をする場合には、その手続の状況を記載すること。

設 計 説 明 書 （ そ の 1 ）

開発区域に含まれる地域の名称		牡鹿地域 十八成浜地区							
設計の方針		十八成浜地区の高台移転地として、約2.7haの切土造成を行い安全で快適な住宅地の形成を図る							
地域地区等	イ 市街化区域 ハ 非線引き都市計画区域 ⓪ 都市計画区域及び準都市計画区域外の区域	ロ 市街化調整区域 ニ 準都市計画区域	用途地域等						
	宅地造成工事規制区域	内	⓪	その他					
工区分	工 区	第 工区	第 工区	第 工区	第 工区	計			
	地名及び地番	十八成浜金剛田26外							
	面積	m <sup>2</sup> 27,333	m <sup>2</sup>	m <sup>2</sup>	m <sup>2</sup>	m <sup>2</sup> 27,333			
開発区域の土地の現状	地目別	地 目	宅 地	農 地	山 林	法定外公共物	その他	計	
		面積	m <sup>2</sup> 366	m <sup>2</sup> 931	m <sup>2</sup> 19,233	m <sup>2</sup> 11	m <sup>2</sup> 6,792	m <sup>2</sup> 27,333	
		割合	% 1.3	% 3.4	% 70.4	% 0.1	% 24.8	% 100	
	所有者別	所有者別	自己所有	買収予定	他人所有	その他	計		
		面積	m <sup>2</sup>	m <sup>2</sup> 27,128	m <sup>2</sup>	m <sup>2</sup> (市有地) 205	m <sup>2</sup> 27,333		
		割合	%	% 99.2	%	% 0.8	% 100		
土地利用計画	区分	宅 地 用 地			公 共 施 設 用 地			その他	計
		一般住宅	住宅以外	公益的施設	道 路	公 園	その他		
		m <sup>2</sup>	m <sup>2</sup>	m <sup>2</sup>	m <sup>2</sup>	m <sup>2</sup>	m <sup>2</sup>		
面積	8,890		573	7,354	1,453	121	8,942	27,333	
割合	% 32.5	%	% 2.1	% 26.9	% 5.3	% 0.4	% 32.8	% 100	
区画設定計	区 画 数	最大区画面積		最小区画面積			区画の平均面積		
	38	m <sup>2</sup> 330		m <sup>2</sup> 195			m <sup>2</sup> 234		
上水道施設	⓪ 公 営 水 道 ハ 簡 易 水 道 ニ 専 用 水 道 その他	消 防 水 利 施 設	イ 消 火 栓 ⓪ 貯 水 槽 ハ そ の 他	計 画 戸 数	戸 建	共 同	計		
					38				
				計画人口	72 人	人口密度	26.3 人/ha		

- (注) 1 「設計の方針」の欄には、事業の目的（宅地分譲、建売住宅付分譲、社員住宅用地等）、土質関係、排水処理などについてできるだけ詳しく記入すること。
- 2 「工区の区分」の欄には、関係区域を工区に分けた場合のみ記入するものとし、工区が多数にわたるときは、別紙に記載のうえ添付すること。

## 設 計 説 明 書 ( そ の 2 )

### 公共施設の整備計画

種 類	番 号	概 要			管理予定者	用地の帰属	費用負担 の 状 況
		幅 員	延 長	面 積			
道 路		6.0m	1,147m	7,354m <sup>2</sup>	道路課	石巻市	なし
公園・広場					1,453m <sup>2</sup>	都市計画課	石巻市
防火水槽40 t			2基		防災対策課	石巻市	なし
飲料水供給施設φ75			952m		広域水道企業団	石巻市	なし

### 公益的施設の整備計画

公益的施設の名称	敷 地 面 積	管理予定者	計画の概要（建設時期等）
集会所	573m <sup>2</sup>	市民協働推進課	

(注) 1 「公共施設の整備計画」には、都市計画法第4条第14項及び同法施行令第1条の2に定める公共施設について記入すること。

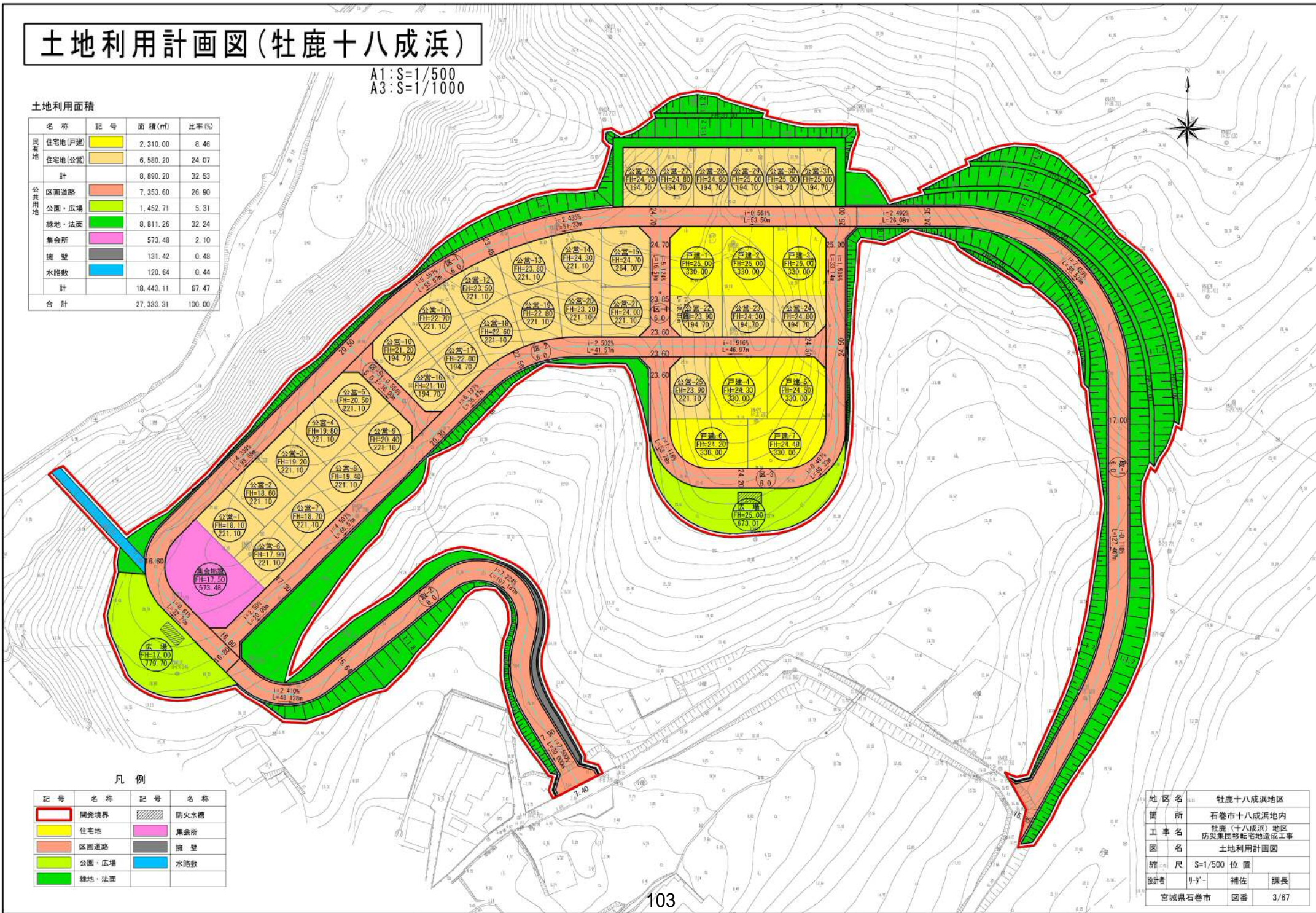
2 「公共施設の整備計画」の番号は、図面記載の番号と一致させること。

# 土地利用計画図(牡鹿十八成浜)

A1:S=1/500  
A3:S=1/1000

## 土地利用面積

名称	記号	面積(m <sup>2</sup> )	比率(%)
民有地	住宅地(戸建)	2,310.00	8.46
	住宅地(公営)	6,580.20	24.07
	計	8,890.20	32.53
公共用地	区画道路	7,353.60	26.90
	公園・広場	1,452.71	5.31
	緑地・法面	8,811.26	32.24
	集会所	573.48	2.10
	擁壁	131.42	0.48
	水路敷	120.64	0.44
	計	18,443.11	67.47
	合計	27,333.31	100.00



## 凡例

記号	名称	記号	名称
[Red outline]	開発境界	[Hatched box]	防火水槽
[Yellow box]	住宅地	[Pink box]	集会所
[Orange box]	区画道路	[Grey box]	擁壁
[Light green box]	公園・広場	[Blue box]	水路敷
[Dark green box]	緑地・法面		

地区名	牡鹿十八成浜地区		
箇所	石巻市十八成浜地内		
工事名	牡鹿(十八成浜)地区防災集団移転宅地造成工事		
図名	土地利用計画図		
縮尺	S=1/500	位置	
設計者	リゾー	補佐	課長
宮城県石巻市	図番	3/67	