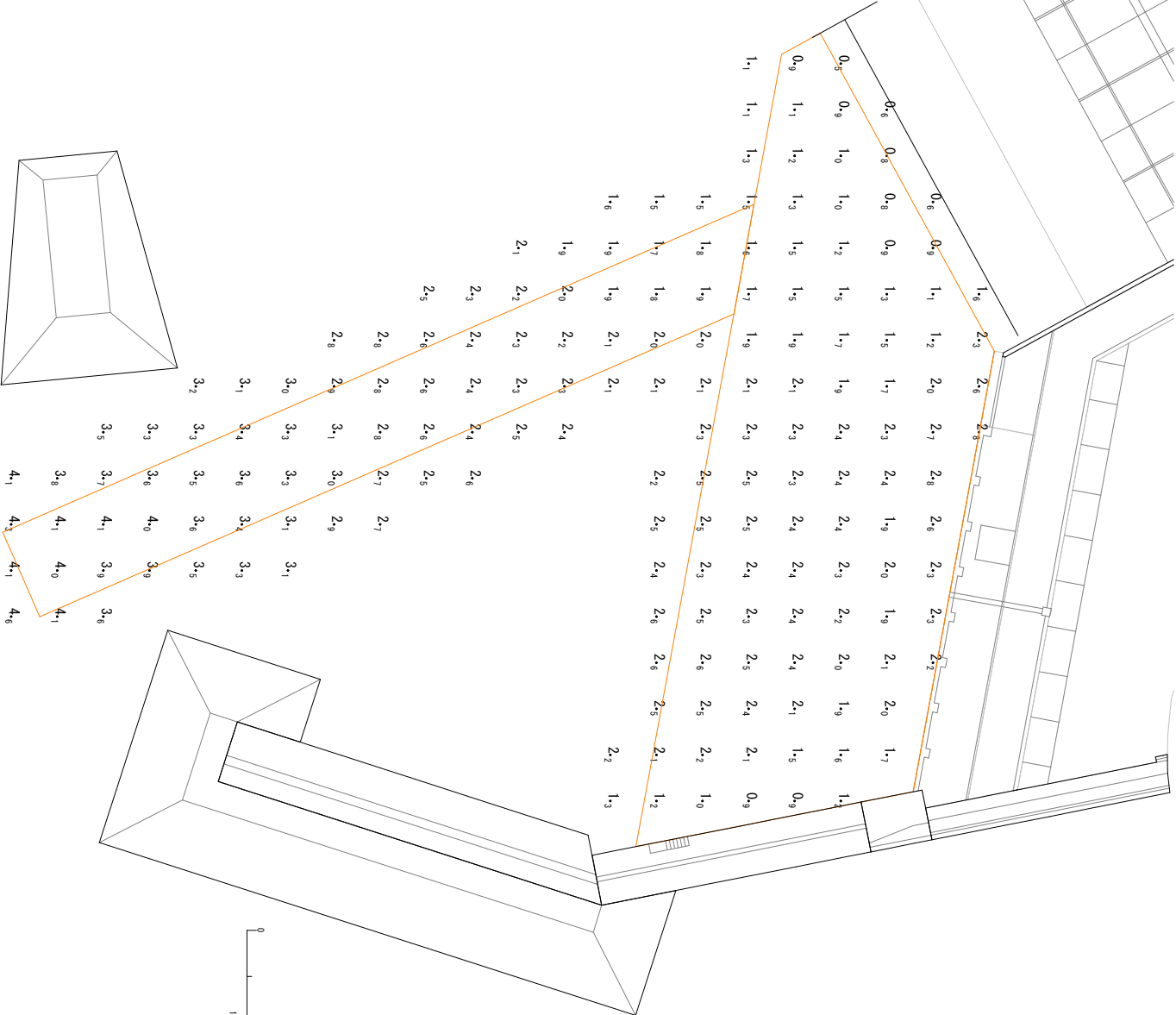


北上漁港 小指地区

水深図

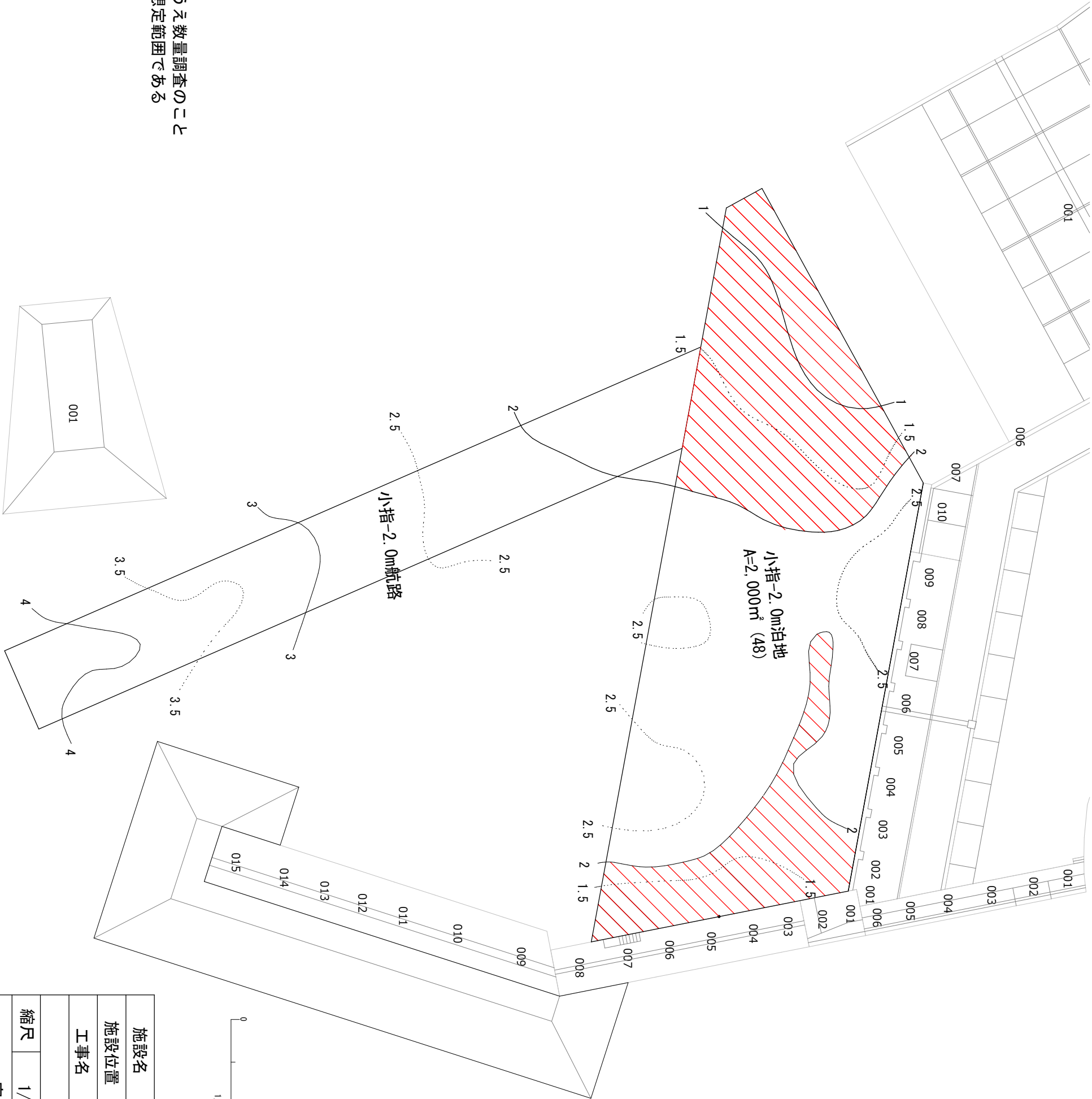
(鮎川潮位データ)
(海図基準面)



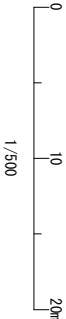
0 10 20m
1/500

施設名	北上漁港（小指地区）		
施設位置	石巻市北上町十三浜小指		
工事名	北上漁港大瀬ほか2地区泊地新築築港工事		
	水深図		
縮尺	1/500		
宮 城 県 石 巻 市			

北上漁港 小指地区
(鮎川潮位データ)

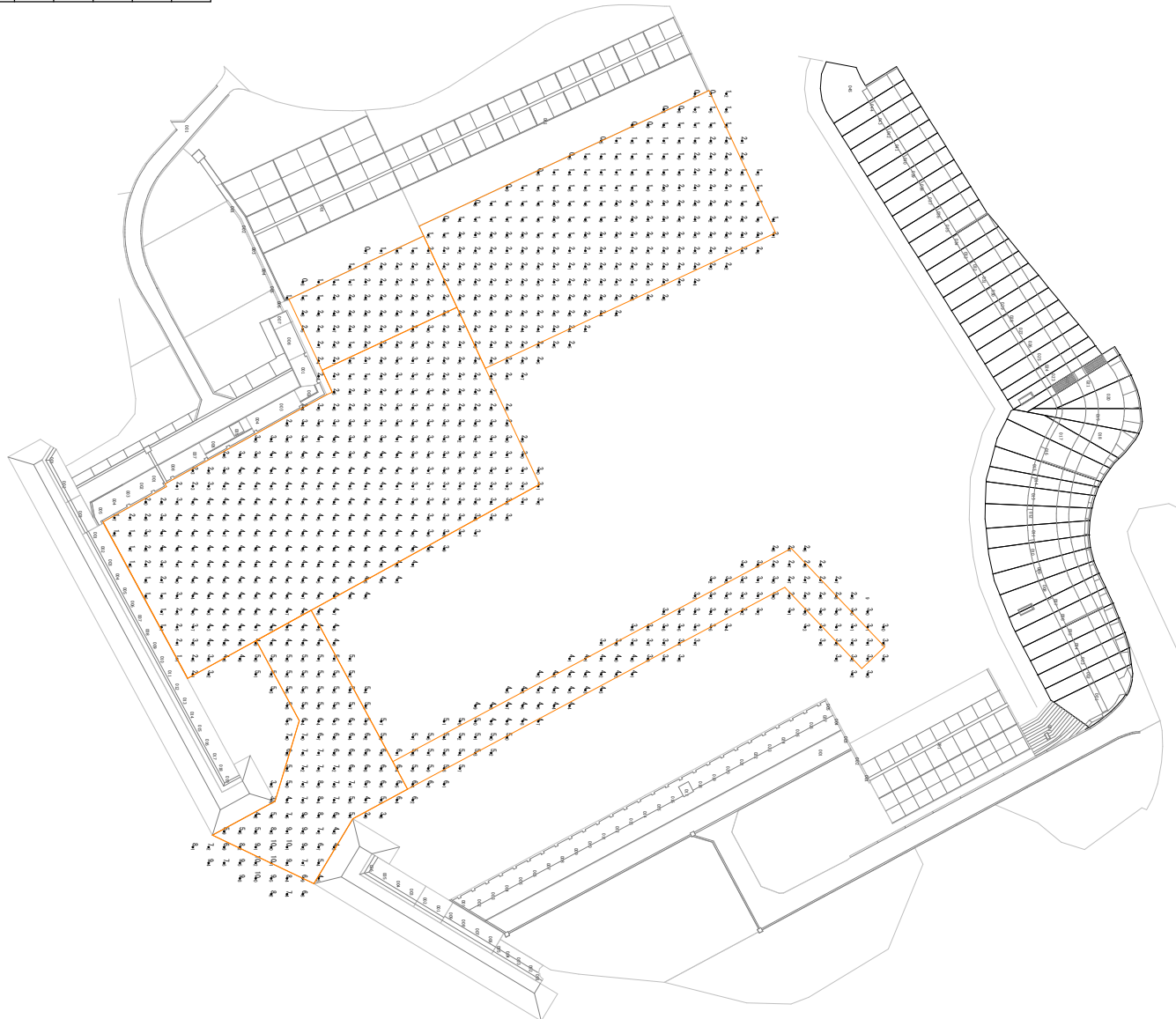


※1 浚渫については現場確認のうえ数量調査のこと
※2 浚渫範囲については概ねの想定範囲である



施設名	北上漁港（小指地区）		
施設位置	石巻市北上町十三浜小指		
工事名	北上漁港大室ほか2地区泊地航路浚渫工事		
等深線図			
縮尺	1/500		
宮城県石巻市			

北上港 相川地区



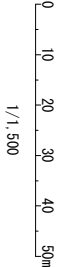
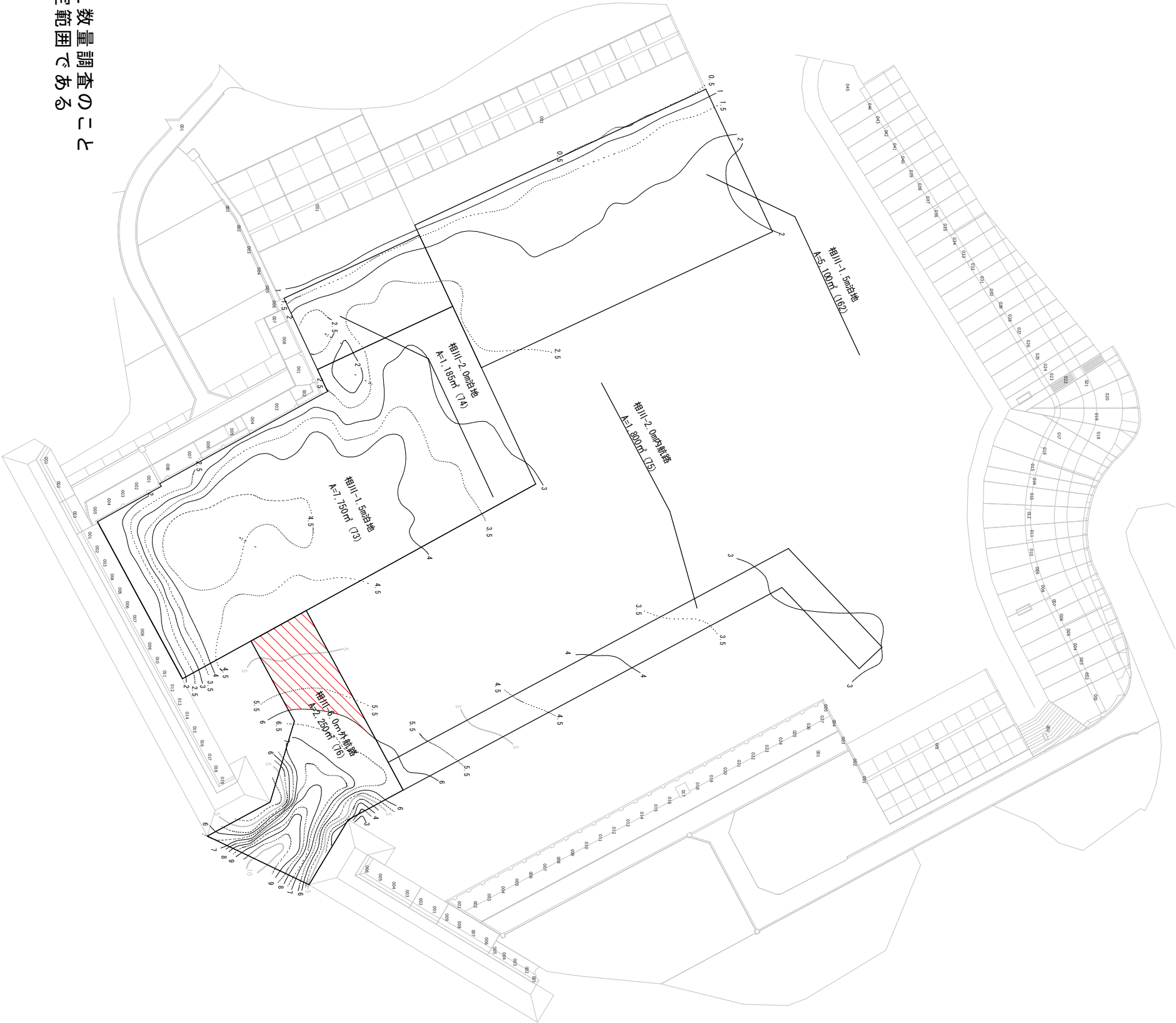
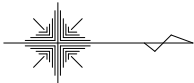
0 10 20 30 40 50m
1/1,500

水 深 図

(鮎川潮位子一タ)
(海図基準面)

施設名	北上漁港（相川地区）		
施設位置	石巻市北上町十三浜相川		
工事名	北上漁港大瀬ほか2地区沿海防波堤築設工事		
	水深図		
縮尺	1/1,500		
宮 城 県 石 巻 市			

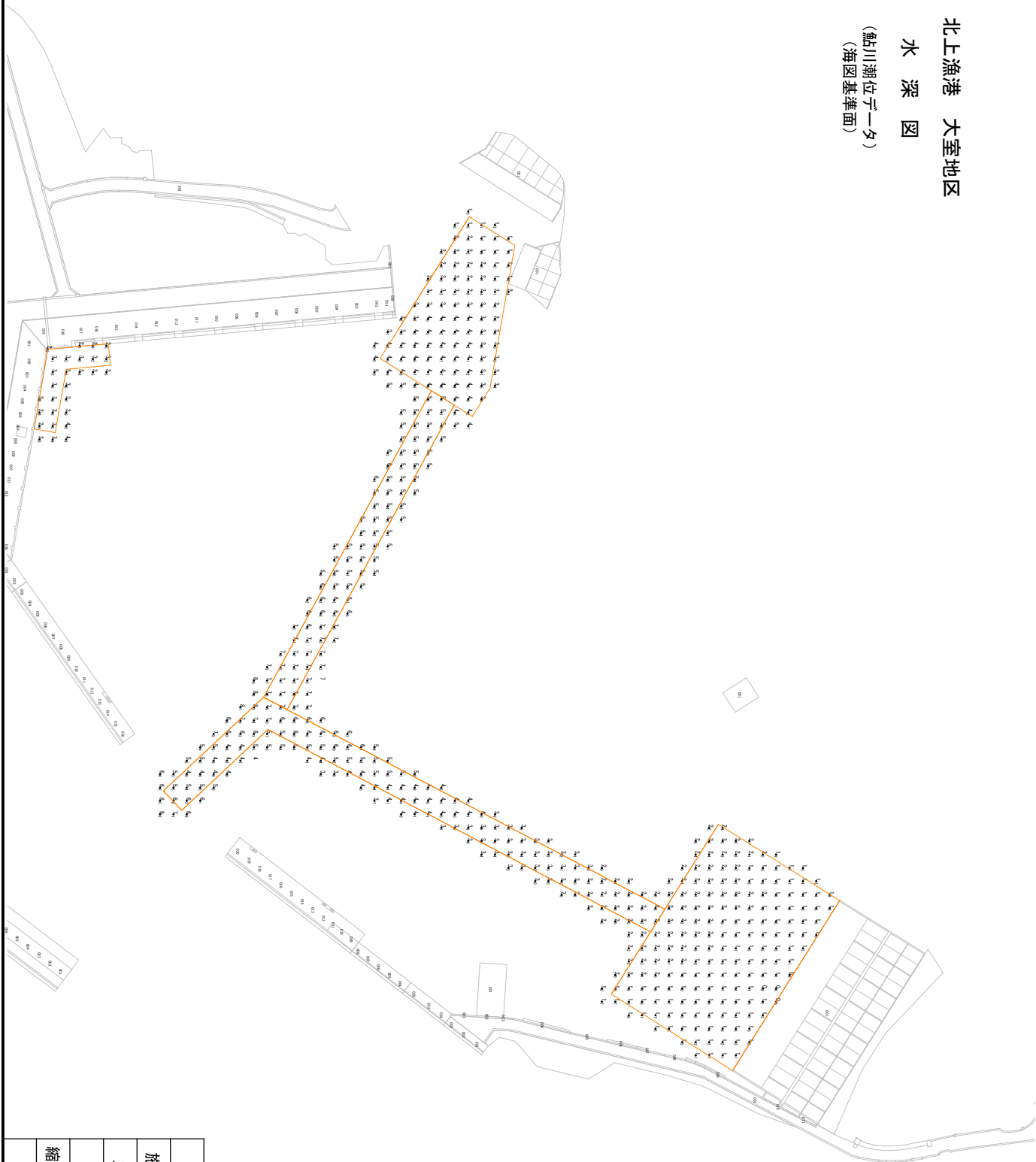
北上港 相川地区
(鮎川潮位データ)



施設名		北上漁港（相川地区）	
施設位置		石巻市北上町十三浜相川	
工事名		北上漁港大室ほか2地区泊地航路浚渫工事	
等深線図			
縮尺	1/1,500		
宮城県石巻市			

※ 1 浚渫については現場確認のうえ数量調査のこと
※ 2 浚渫範囲については概ねの想定範囲である

北上漁港 大室地区
水深図
(鮎川潮位データ)
(海図基準面)

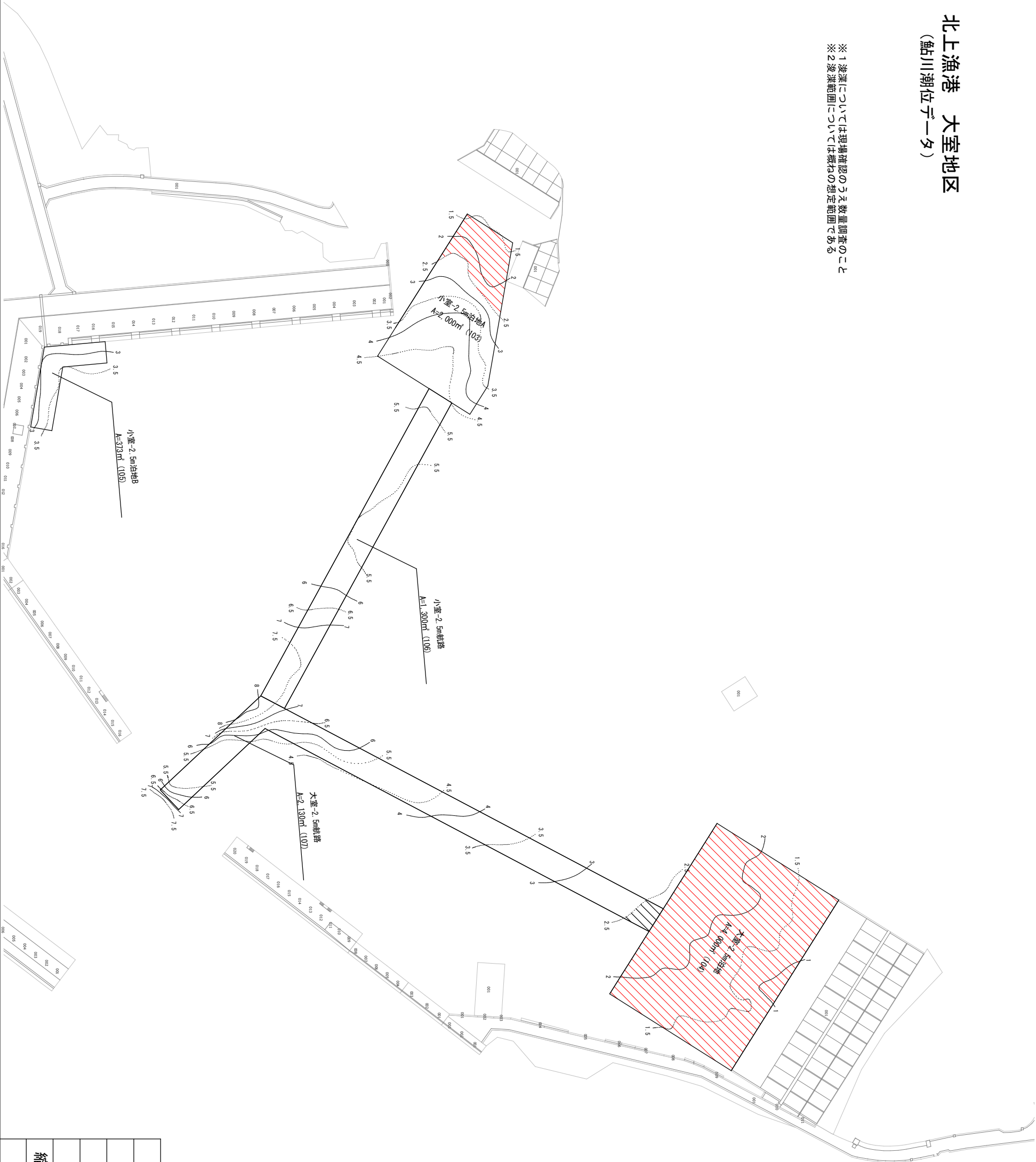
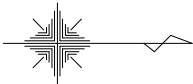


0 10 20 30 40 50m
1/1,500

施設名	北上漁港（大室地区）		
施設位置	石巻市北上町十三浜大室		
工事名	北上漁港大室ほか2地区泊地新築築港工事		
	水深図		
縮尺	1/1,500		
宮城県石巻市			

北上漁港 大室地区
(鮎川潮位データ)

※1 浸漬については現場確認のうえ数量調査のこと
※2 浸漬範囲については概ねの想定範囲である

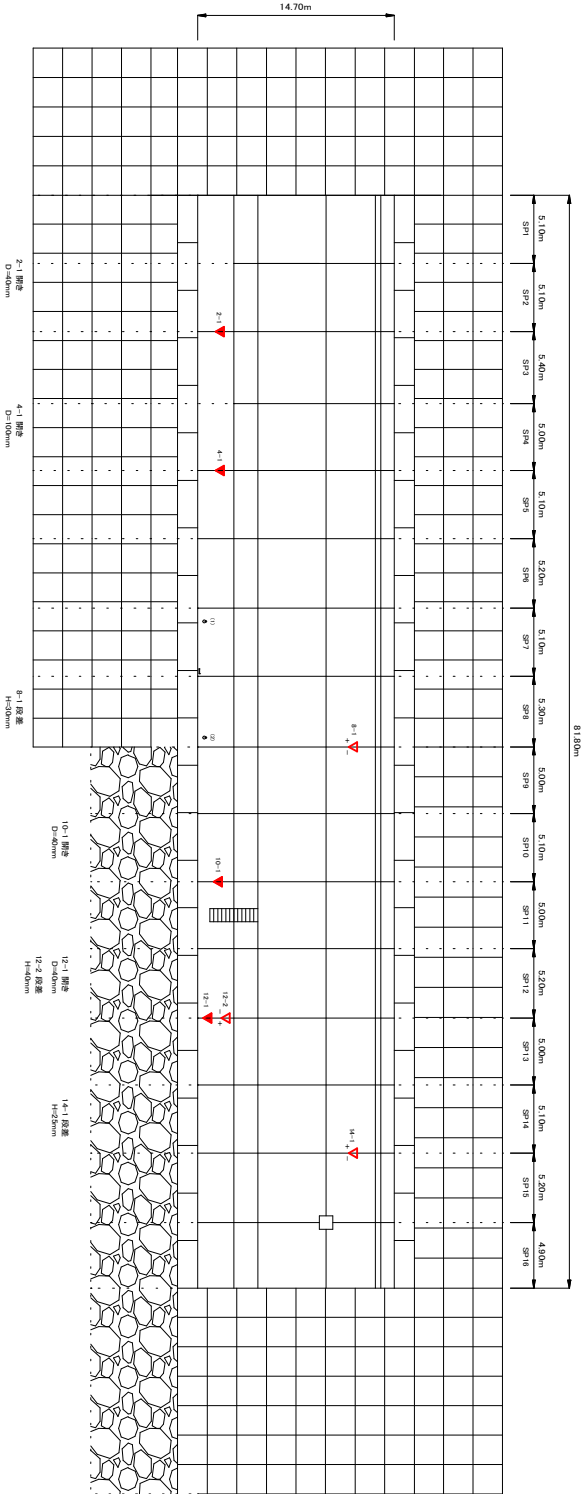


施設名	北上漁港（大室地区）		
施設位置	石巻市北上町十三浜大室		
工事名	北上漁港大室ほか2地区泊地航路浚渫工事		
等深線図			
縮尺	1/1,500		
宮 城 県 石 巻 市			

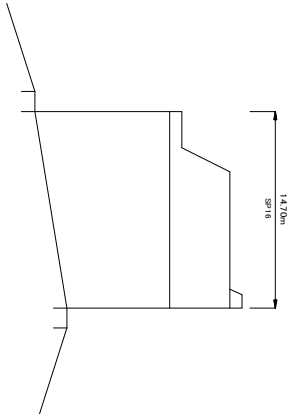
大室沖防波堤

北上漁港 大室地区

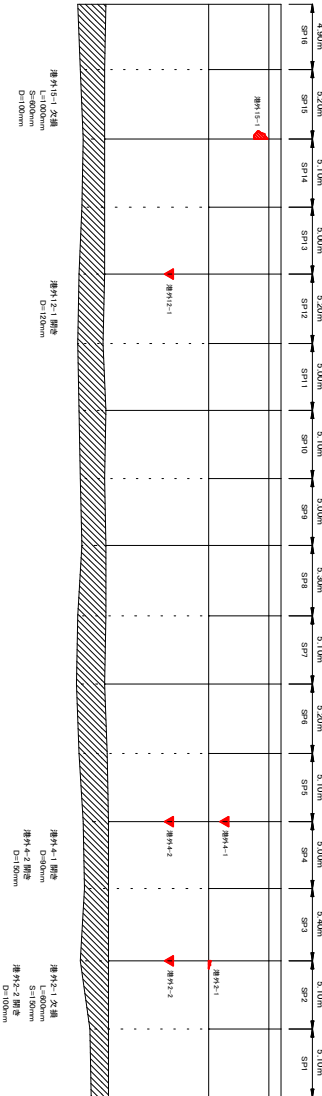
平面図



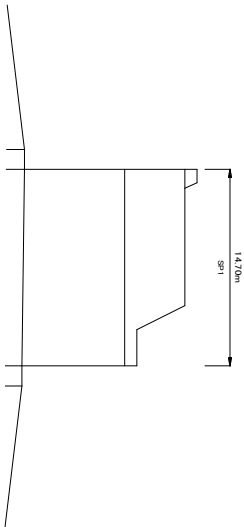
先端



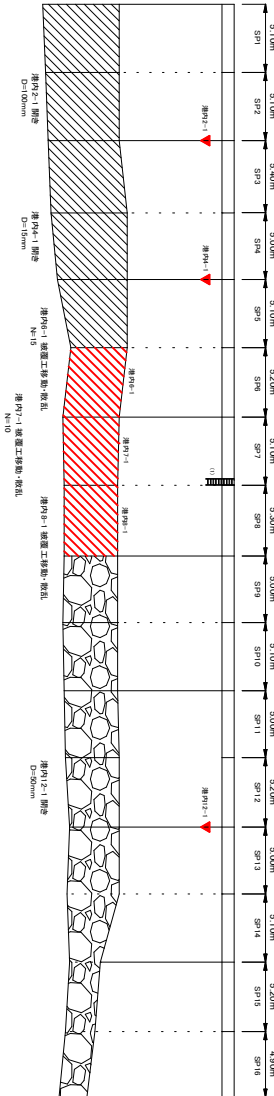
平面図
港外
海上・潜水



後端



港内
海上・潜水



変状状態	記号	変状状態	記号
ひび割れ		ジャンカ	
網目状のひび割れ		鉄筋露出	
欠損・損傷		発錆	
洗掘		腐食	
劣化		孔食	
沈下・陥没		開孔	
移動・散乱		〔附帯施設〕	
目地開き・ずれ		係船柱	
段差		係船環	
植生		防眩材	

※1 現場確認のうえ数量調査のこと
※2 移動・散乱範囲については概ねの想定範囲である

施設名	北上漁港（大室地区）		
施工位置	石巻市北上町十三浜大室		
工事名	北上漁港大室ほか2地区泊地航路浚渫工事		
平面図			
縮尺	1/1,000		
宮城県石巻市			