

宝ヶ峯遺跡・前山 A 遺跡・前山 B 遺跡確認調査報告

1. 調査概要：宝ヶ峯遺跡（69006）・前山 A 遺跡（69026）・前山 B 遺跡（69055）

所在地（調査対象地点）：石巻市北山字前山内

調査対象面積 21,000㎡

調査期間：令和5年12月25日・26日

調査主体：石巻市教育委員会生涯学習課

2. 調査の概要・結果

新学校給食センター建設用地造成工事にあたり、工事着工前の令和5年12月25日及び26日に確認調査を実施。造成工事予定地は、宝ヶ峯遺跡の隣接地と前山 A 遺跡及び前山 B 遺跡の範囲内であることから、確認調査では9カ所にトレンチを設定。

宝ヶ峯遺跡隣接地にトレンチ8（幅200cm×長さ590cm、深さ40cm）及びトレンチ9（幅200cm×長さ520cm、深さ30cm）の2カ所で確認したが、いずれも黄褐色砂の表土層と礫や砂利を含む整地層の下が、黄褐色土の地山であった。

前山 A 遺跡の範囲内にトレンチ2からトレンチ6の5カ所で確認した。トレンチは幅170～200cm、長さが520cm～760cm、深さ約20cm～40cmで、黄褐色砂の表土が10cm、2層目が青灰色の砂利層でビニールや瓦片を含んでいる層、3層目も砂利や木片、瓦片等を含む整地層があり、その下層は黄褐色の地山層であった。

前山 B 遺跡の範囲内にトレンチ1（幅170cm×長さ550cm、最大深度80cm）及びトレンチ7（幅200cm×長さ570cm、深さ40cm）の2カ所で確認したが、いずれも黄褐色砂の表土が10cm、青灰色土で砂利や瓦片等を含む層が15cm、その下層に暗褐色土で瓦片や礫を含む層があり、その下層は明黄褐色の地山であった。

以上のとおり、調査地点のいずれも、仮設住宅の建設時の整地層の下が、地山であり、旧表土と思われる地層、及び遺構・遺物は検出されなかった。

造成予定地のほとんどが、すでに地山まで削平されており、遺構・遺物の検出はありませんでした。

なお、宝ヶ峯遺跡については、造成予定地と遺跡本体との間には沢があることから、造成予定地まで、遺跡範囲が及んでいないと思われる。

以上、確認調査の結果、造成工事を行っても、問題ありません。

前山A遺跡

前山B遺跡

宝ヶ峯遺跡

4
△66

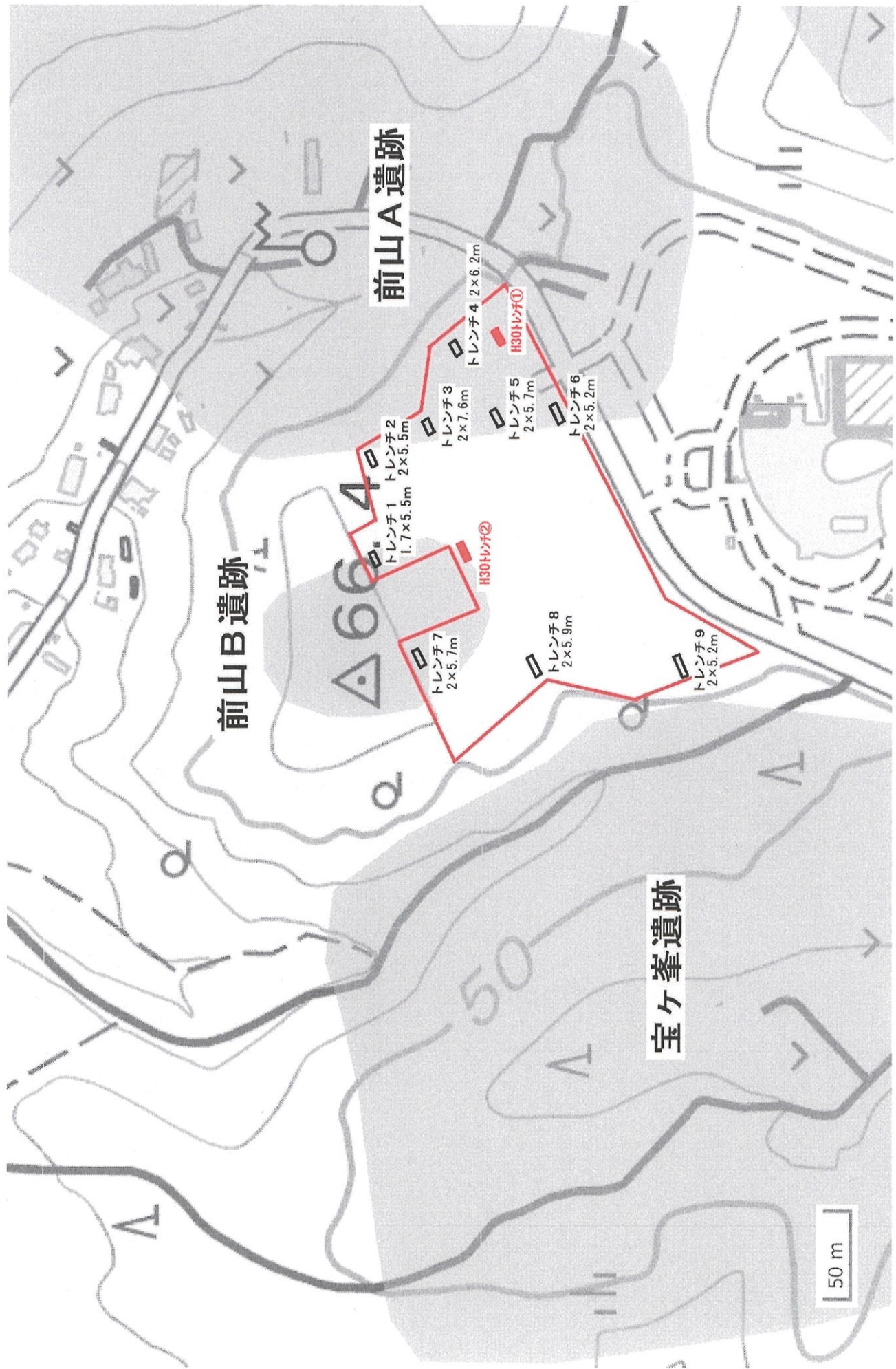
トレンチ1 トレンチ2
1.7x5.5m 2x5.5m
トレンチ3
2x7.6m
トレンチ4 2x6.2m
H30ヒツギ①
トレンチ5
2x5.7m
トレンチ6
2x5.2m

トレンチ7
2x5.7m
H30ヒツギ②

トレンチ8
2x5.9m

トレンチ9
2x5.2m

50 m



宝ヶ峯・前山A・前山B遺跡確認調査



調査地点(東→西)奥宝ヶ峯遺跡



調査地点(南東→北西)奥前山B遺跡



調査地点(南西→北東)右側前山A遺跡



トレンチ1 掘削開始



トレンチ1 掘削状況(表土剥ぎ)



トレンチ1 掘削状況(2層目)瓦片等混入



トレンチ1 断面(深さ40cmで地山・一部深掘り)



トレンチ1 断面(深掘り1.1m)



トレンチ2 掘削開始



トレンチ2 掘削状況(地山検出)



トレンチ2 断面(深さ70cm)




トレンチ2 完掘状況



トレンチ3 掘削開始



トレンチ3 掘削状況(地山検出)



トレンチ3 北側断面(深さ40cm)



トレンチ3 南側断面(深さ40cm)



トレンチ4 掘削開始



トレンチ4 掘削状況(地山検出)




トレンチ4 南側断面(深さ40cm)



トレンチ4 南側断面(深さ40cm)



トレンチ5 掘削開始



トレンチ5 掘削状況(地山検出)



トレンチ5 南側断面(深さ50cm)



トレンチ5 東側断面(深さ50cm)



トレンチ6 掘削開始



トレンチ6 掘削開始



トレンチ6 掘削状況(地山検出)



トレンチ6 南側断面(深さ20~30cm)




トレンチ7 掘削状況(北東→南西)



トレンチ7 掘削状況(東→西)



トレンチ7 掘削状況(地山検出)



トレンチ7 北側断面(深さ40cm)



トレンチ8 掘削状況(北→南)



トレンチ8 掘削状況



トレンチ8 掘削状況(地山検出)



トレンチ8 北側断面(深さ40cm)



トレンチ9 掘削状況



トレンチ9 掘削状況(地山検出)



トレンチ9 北側断面(深さ30cm)



トレンチ9 北側断面(深さ30cm)