

【盗人沢溜池 ハザードマップ】

このマップは、盗人沢溜池が決壊してから、10分後・20分後・30分後・40分後・50分後・60分後の浸水想定区域と、**60分間での最大水深を表しています。**

⚠このマップは、盗人沢溜池が**決壊した場合に限り**、どのような被害となるかを想定したもので、異常気象による周辺地域の河川や水路の氾濫等は考慮していません。よって、実際の浸水区域は、ため池の貯水量、堤体の被害の程度、周辺の土地利用の変化、河川や水路の氾濫等により、異なる可能性があります。

【ため池諸元】

ため池名称: 盗人沢溜池

- ① 堤防の高さ: 4.1m
- ② 堤防の長さ: 60.0m
- ③ 総貯水量: 5,500m³

【緊急連絡先】

石巻市
産業部 農林課
☎0225-95-1111



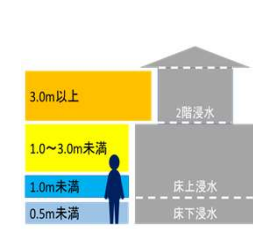
盗人沢溜池 ハザードマップ

浸水想定区域図 (60分)


【S=1/2,000】



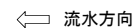
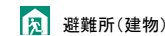
【浸水深の目安】



【浸水深】



【地図凡例】



決壊〇〇分後

ため池が決壊してから〇〇分後の浸水ライン

【道路区分】

