

宅地平面図

分譲予定価格

住宅団地平面図

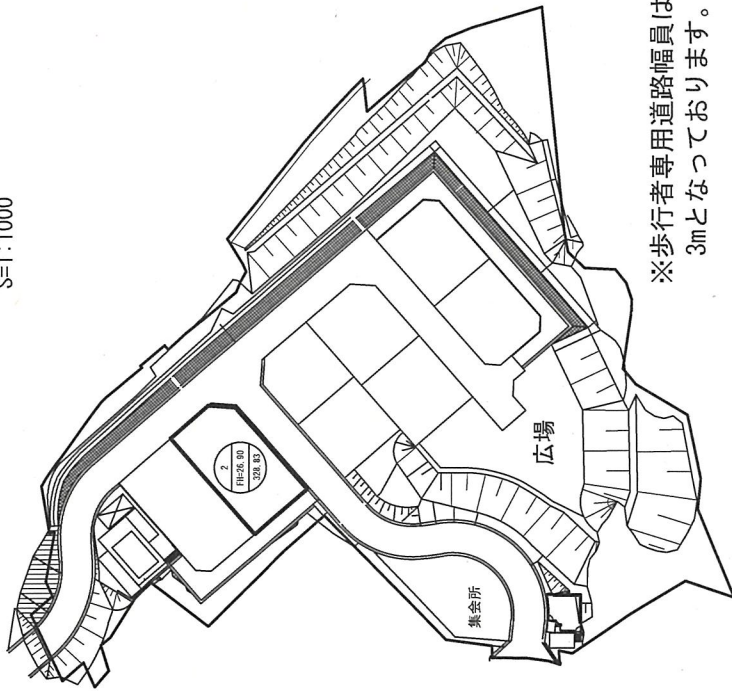
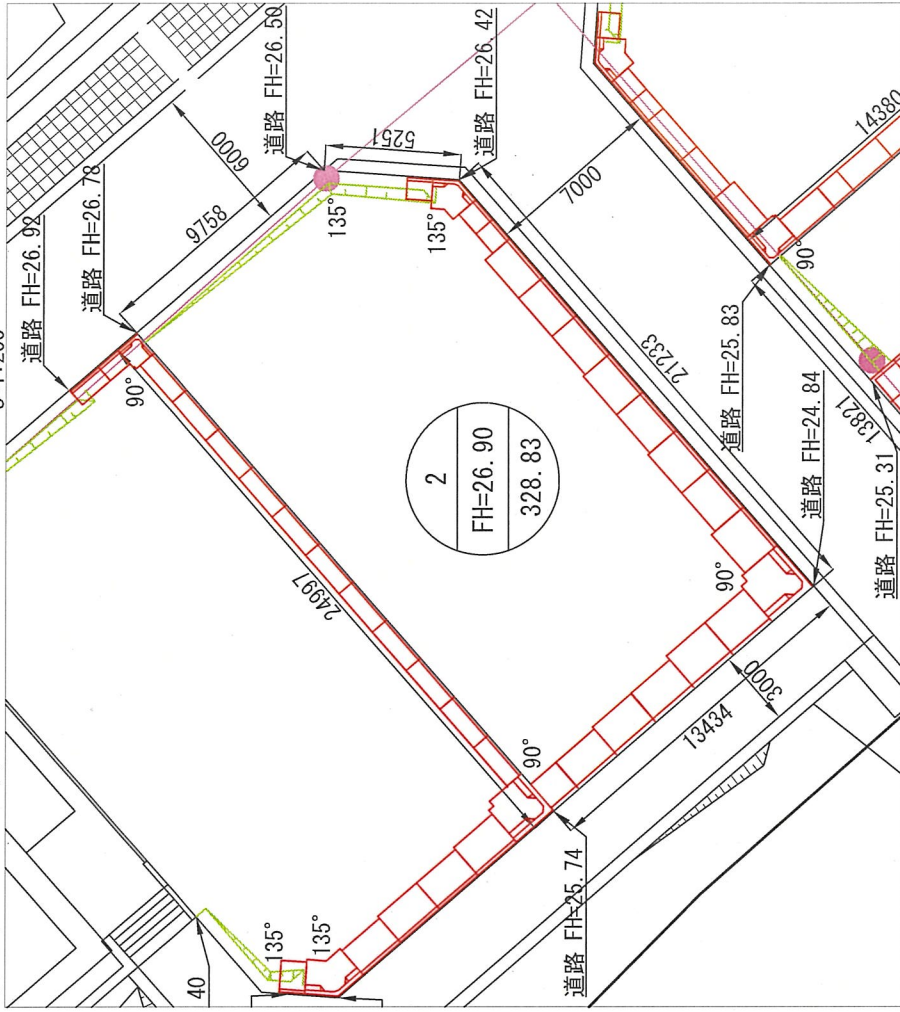
S=1:1000

円

2番宅地平面図

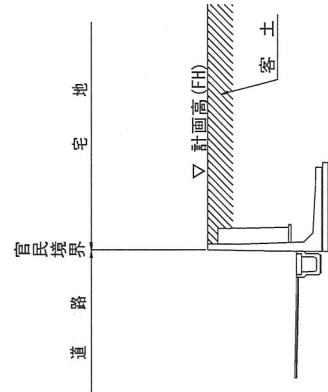
S=1:200

鯨浦存入田110番6



※歩行者専用道路幅員は、
3mとなっております。

L型擁壁断面図



凡例

記号	名称	名称	名称
①	面地番号	帯柱	名称
②	計画地盤高	支柱	帯柱
③	敷地面積	支柱	支柱
④	宅地寸法	架空線	架空線
⑤	道路高	道路幅員	宅地擁壁
⑥	道路幅員	敷地角度	宅地法面
⑦	敷地角度		

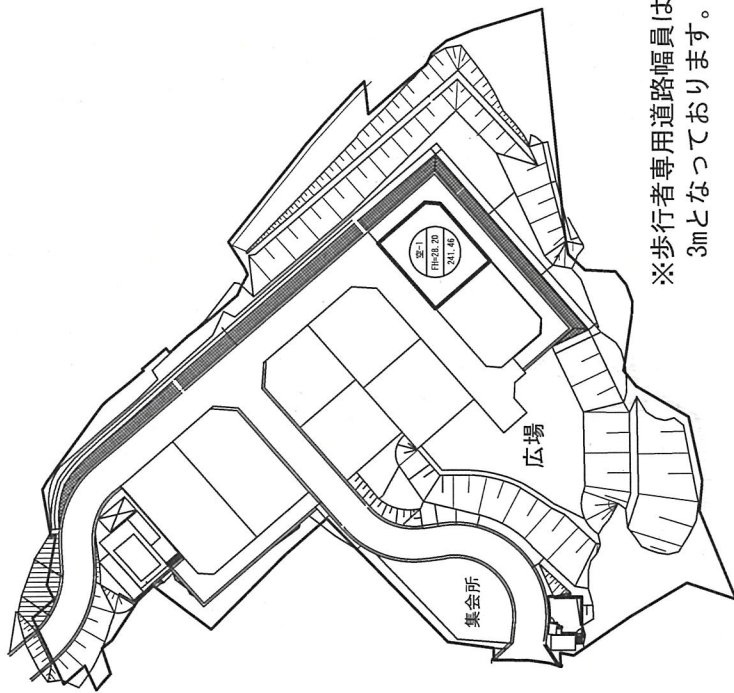
宅地平面図

分譲参考価格

円

住宅団地平面図

S=1:1000



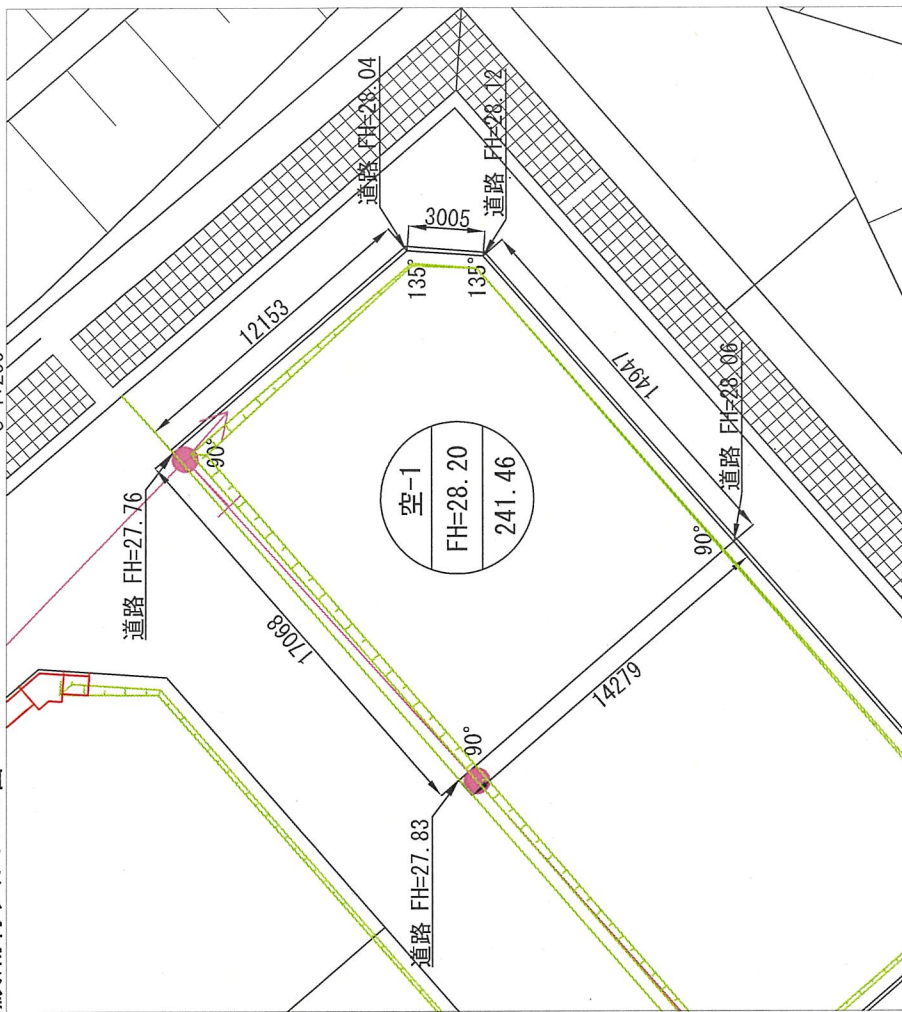
※歩行者専用道路幅員は、
3mとなっております。



1番空き宅地 平面図

S=1:200

鯨浦存入田135番



凡例

記号	名称	記号	名称
	画地番号		電柱
	計画地敷高		支柱
	敷地面積		支柱
	1/1000		架空線
	1/1000		架空線
	道路幅員		道路幅員
	敷地面積		敷地面積
	敷地面積		敷地面積
	敷地面積		敷地面積

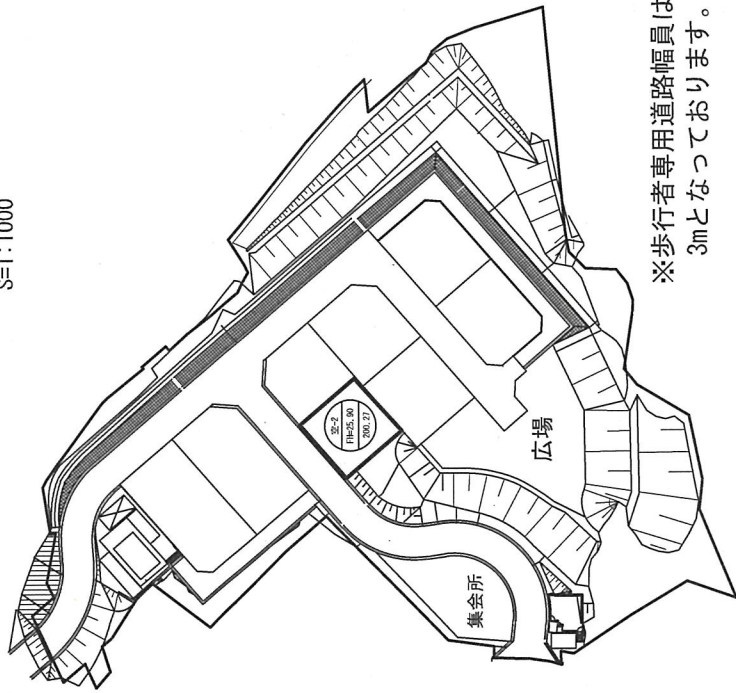
宅地平面図

分譲参考価格

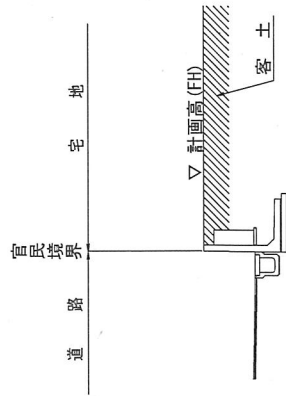
円

住宅団地 平面図

S=1:1000

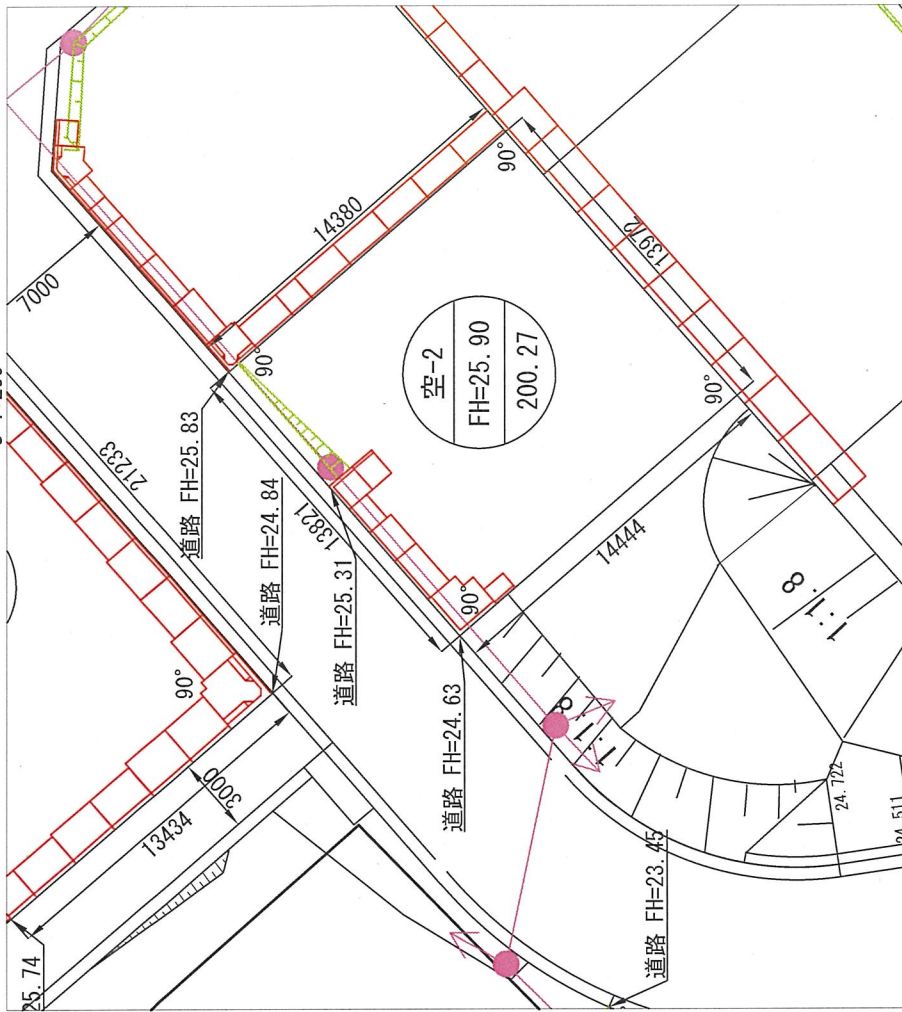


L型擁壁断面図



鮫浦存入田110番8 2番空き宅地 平面図

S=1:200



凡 例

記号	名称	名称	配号	名称
①	画地番号	画地番号	●	支柱
②	計画地盤高	計画地盤高	→	支柱
③	敷地面積	敷地面積	—	梁空線
④	宅地寸法	宅地寸法	—	宅地境界
⑤	道路幅員	道路幅員	—	宅地法面
⑥	道路高	道路高	—	
⑦	道路幅員	道路幅員	—	
⑧	敷地角度	敷地角度	90°	