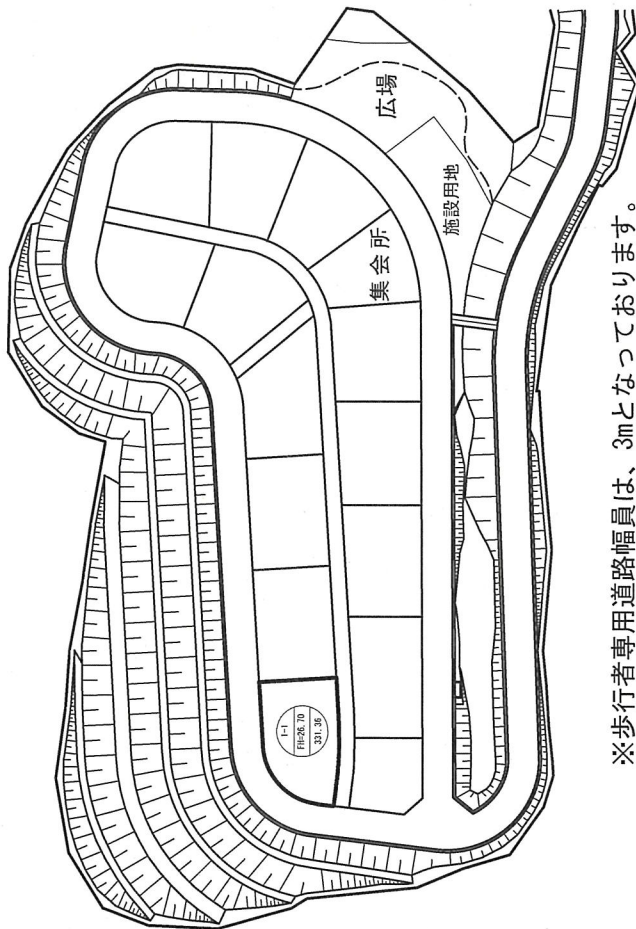


# 宅地平面図

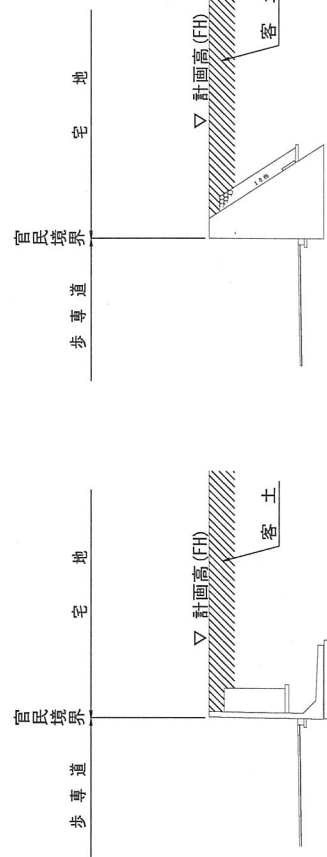
## 住宅団地 平面図

S=1:1000

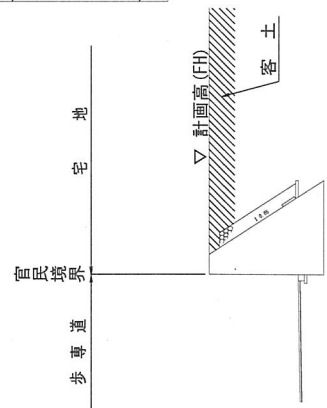


※歩行者専用道路幅員は、3mとなっております。

### L型擁壁断面図

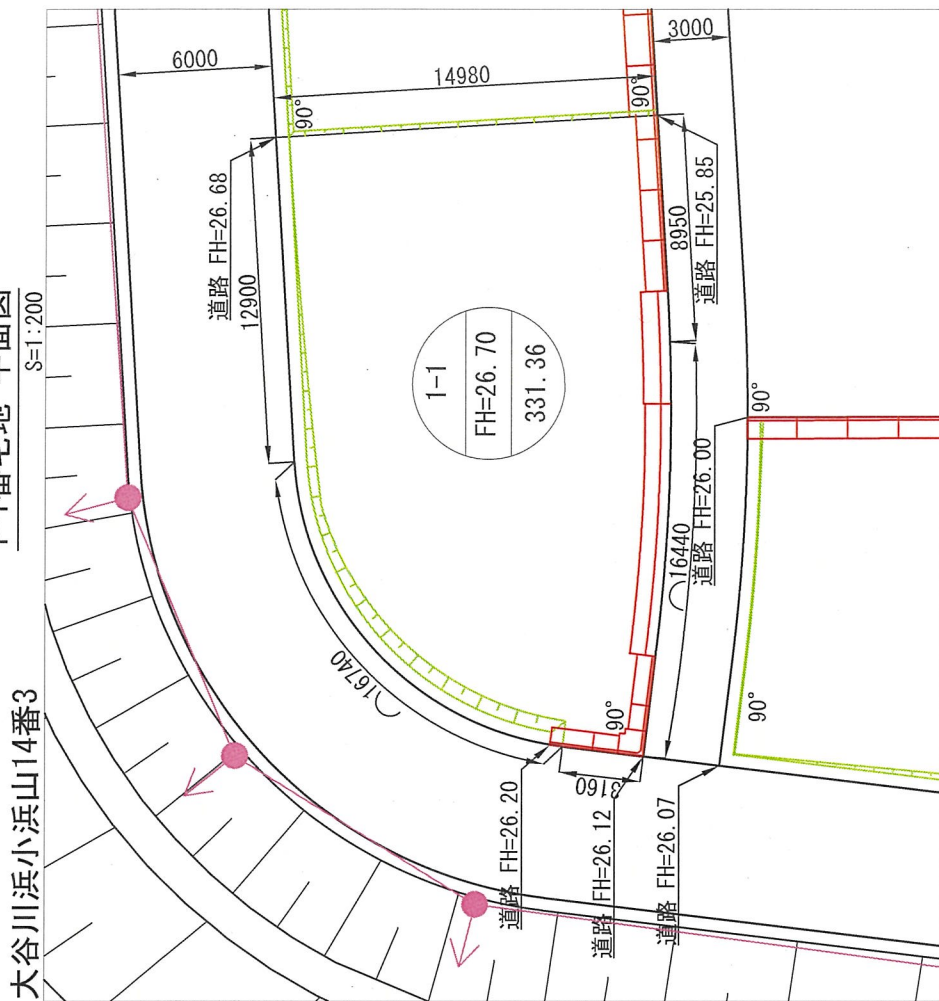


### 重力式擁壁断面図



## 1-1番宅地 平面図

S=1:200



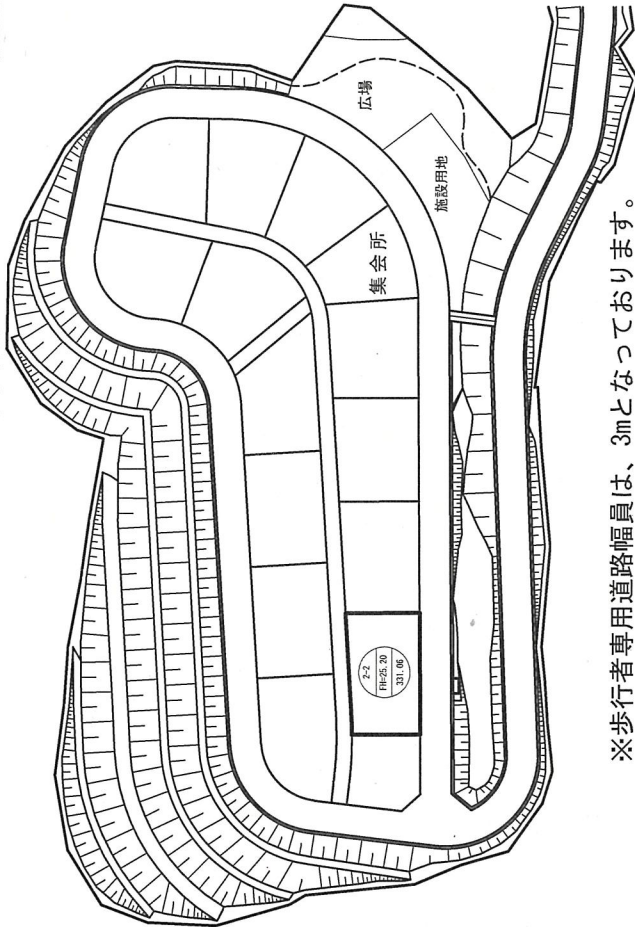
### 凡例

記号	名称	名称	記号	名称
①	画地番号	画地番号	●	電柱
②	計画地盤高	計画地盤高	→	支線
③	宅地面積	宅地面積	↑	支柱
④	道路寸法	道路寸法	—	架空線
⑤	道路高	道路高	□	宅地擁壁
⑥	道路幅員	道路幅員	▭	宅地流面
⑦	敷地角度	敷地角度	—	

# 宅地平面図

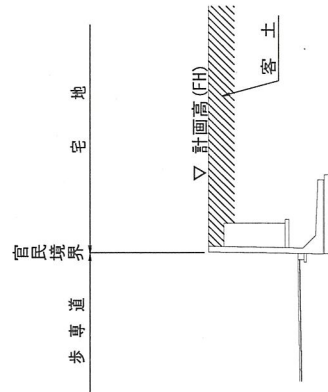
## 住宅団地平面図

S=1:1000

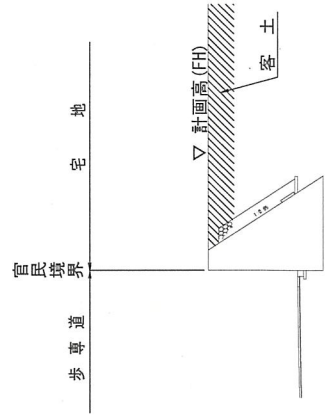


※歩行者専用道路幅員は、3mとなっております。

## L型擁壁断面図



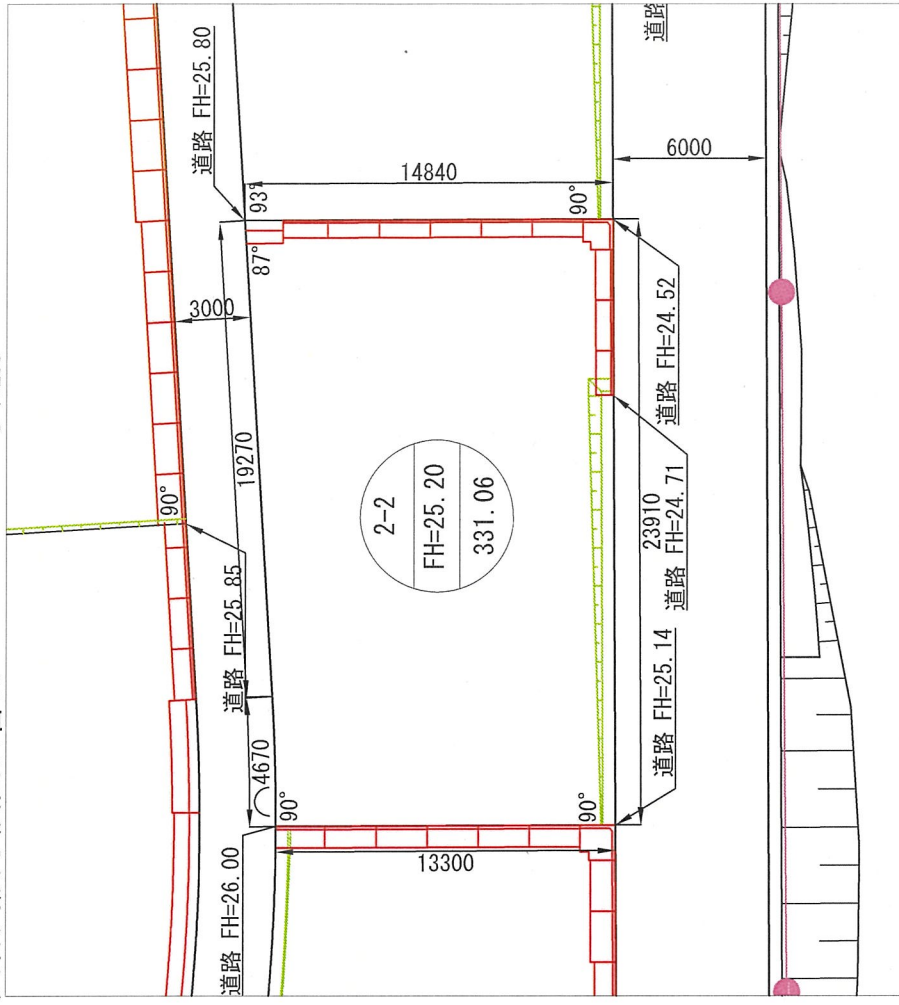
## 重力式擁壁断面図



## 2-2番宅地平面図

S=1:200

## 大谷川浜小浜山14番10



## 凡例

記号	名称	名称	名称
①	画地番号	電柱	名称
②	計画地盤高	支柱	名称
③	宅地面積	支柱	名称
④	宅地寸法	梁空線	名称
⑤	道路高	空地措置	名称
⑥	道路幅員	空地措置	名称
⑦	敷地角度	空地措置	名称

# 宅地平面図

住宅団地 平面図  
S=1:1000

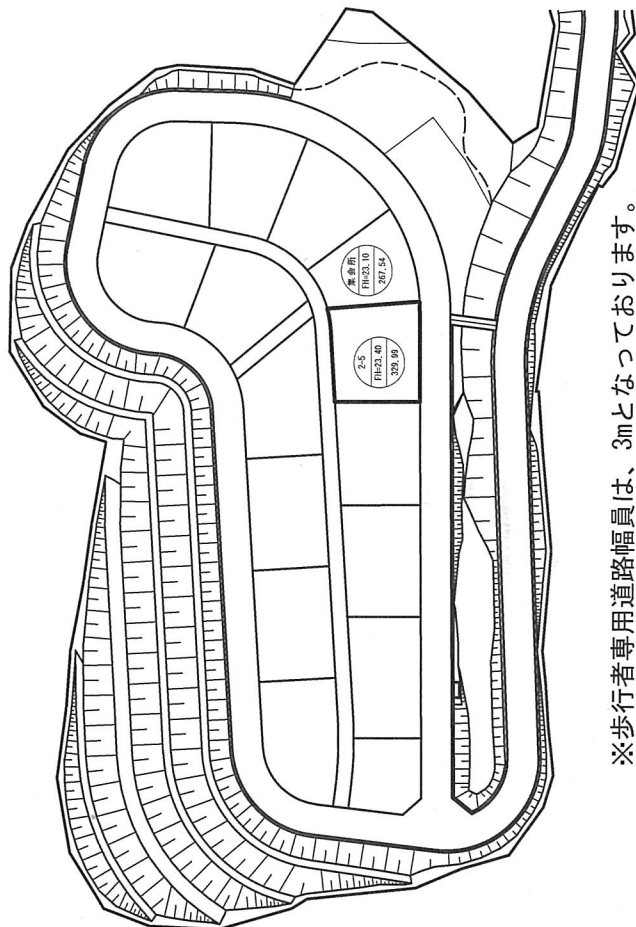
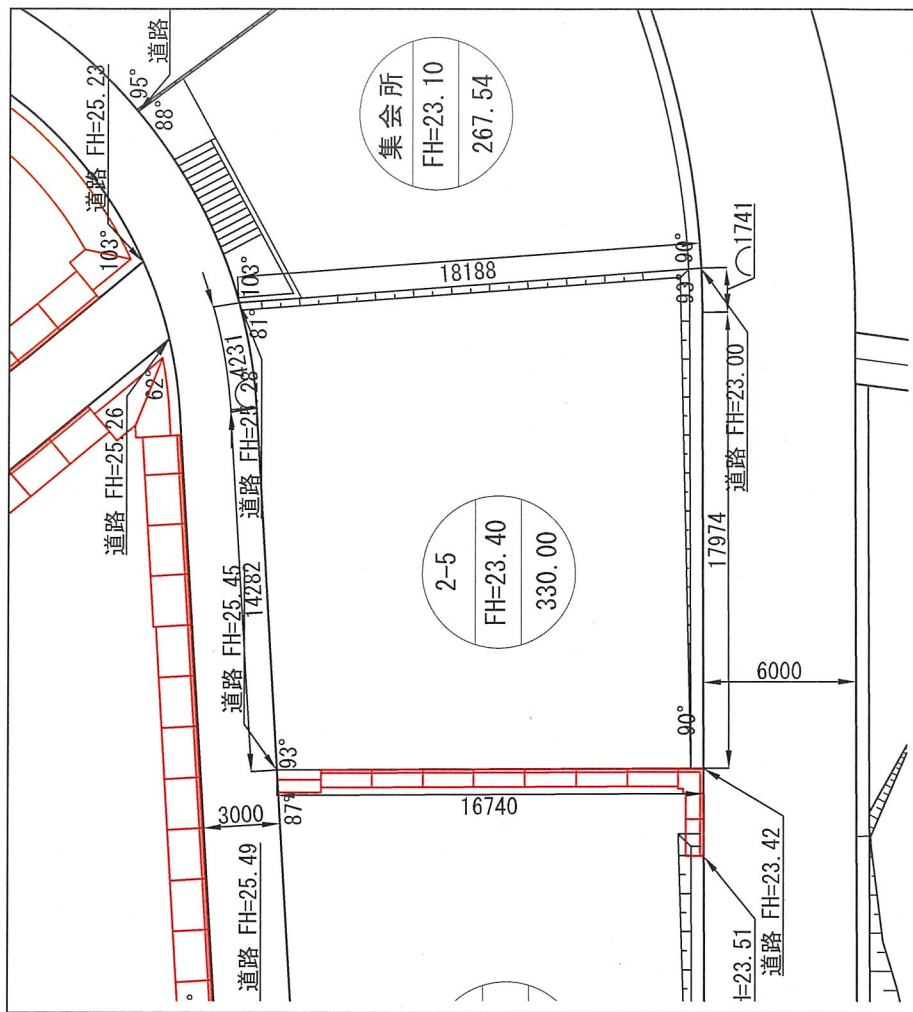
分譲予定価格

1,144,770 円



## 11番宅地 平面図 S=1:200

大谷川浜小浜山14-13



※歩行者専用道路幅員は、3mとなっております。

# 宅地平面図

## 住宅団地平面図

S=1:1000

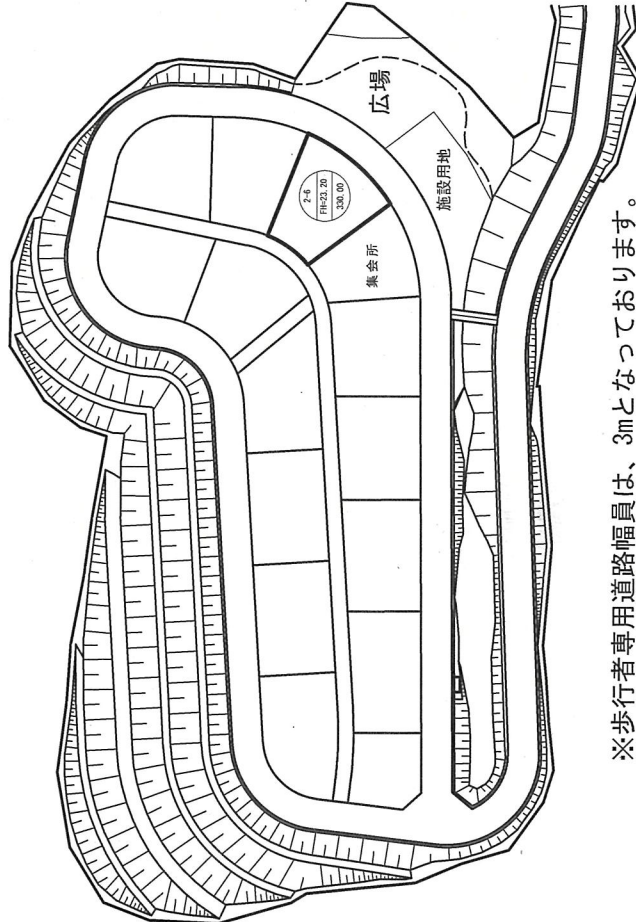
## 2-6番宅地平面図

S=1:200

大谷川浜小浜山51番



集会所



※歩行者専用道路幅員は、3mとなっております。

### 凡例

記号	名称	名称
	面地番号	名
	計画地積高	称
	敷地面積	電柱
	空地寸法	支柱
	道路幅員	架設線
	道路幅員	空地擁壁
	敷地角度	宅地法面