

住宅団地平面図

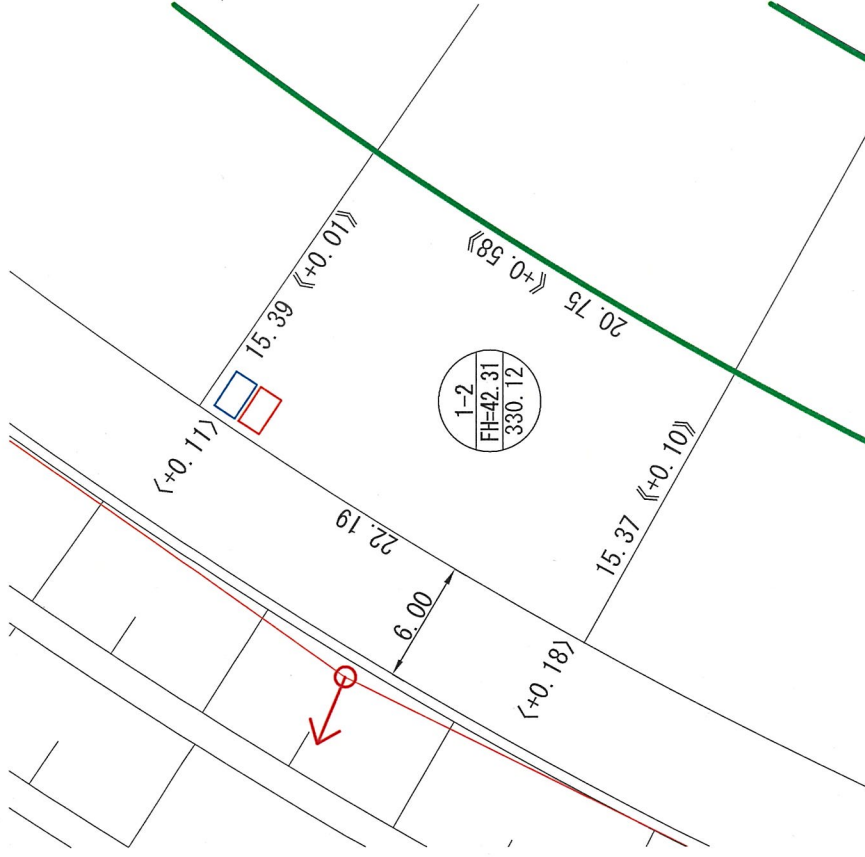
S=1:2,000



1-2 宅地平面図

S=1:250

十三浜字小田118-217

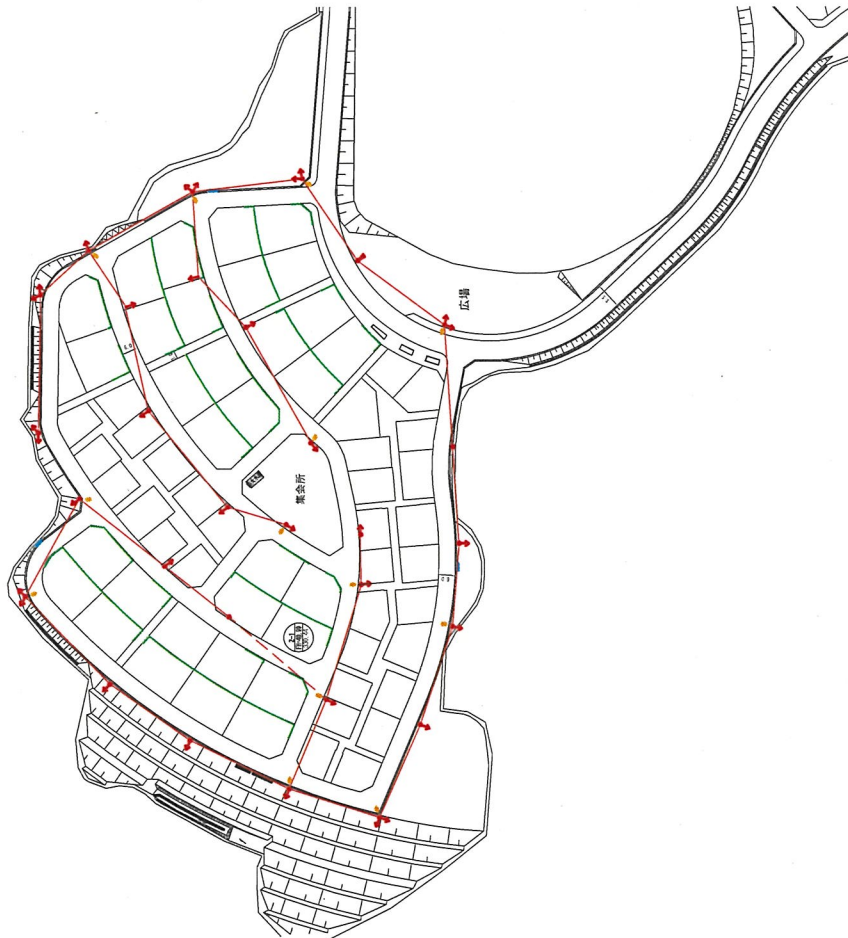


凡例

| 記号 | 名称 | 記号 | 名称 |
|------------------------------------|-----------------------|----|-------|
| | 面地番号 計画地盤高 敷地面積 | | 重水器 |
| 20.00 | 宅地寸法 | | 宅地汚水枳 |
| (0.80) | 乗入れ部の間口 | | 電柱 |
| $\langle +0.80 \rangle$ | 道根との高低差 | | 支柱 |
| $\langle -0.80 \rangle$ | 隣地との高低差 | | 支線 |
| -6.00 | 道路幅員 | | 架空支線 |
| | 宅地構壁 | | 架空支線 |
| | 宅地構壁 | | 街路灯 |
| | 宅地構壁 | | ごみ集積所 |

住宅団地平面図

S=1:2,000



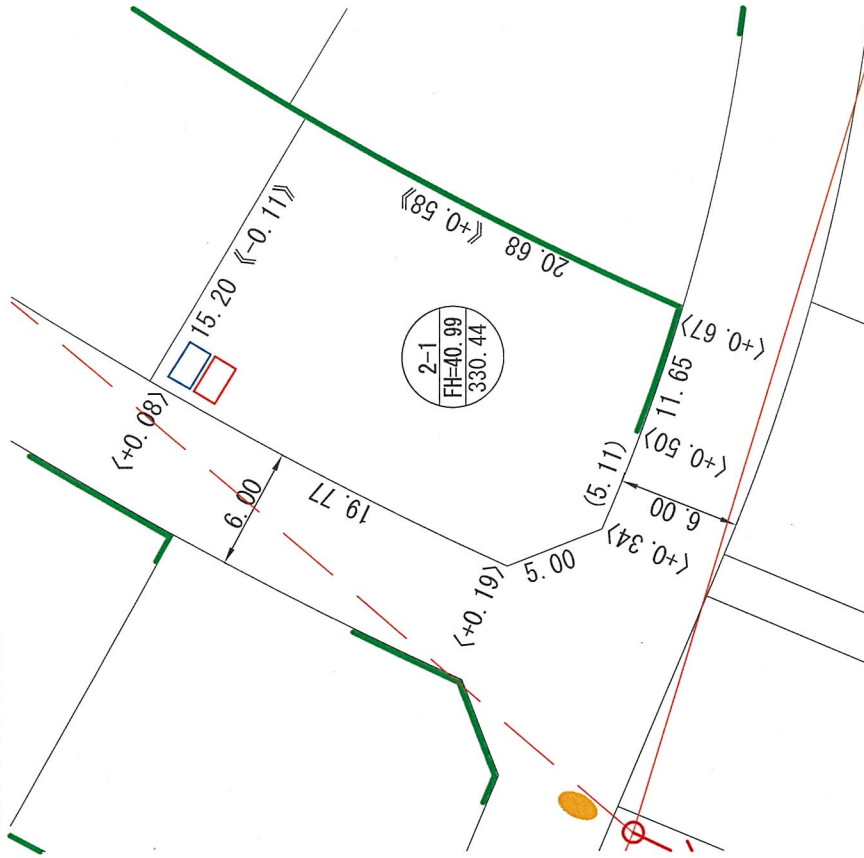
2-1 宅地平面図

分譲予定価格

円

S=1:250

十三浜字小田118-222

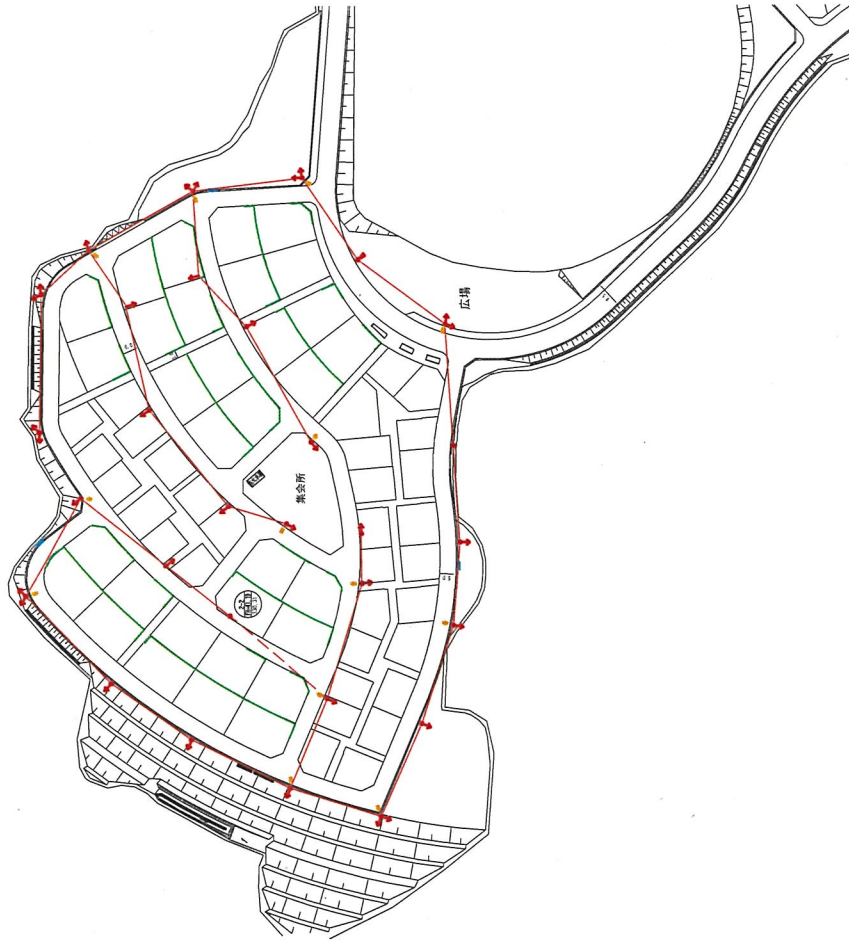


凡例

| 記号 | 名称 | 記号 | 名称 |
|---------|---------|----|-------|
| | 面地番号 | | 雨水器 |
| | 計画地盤高 | | 宅地汚水側 |
| 20.00 | 敷地面積 | | 電柱 |
| (0.80) | 宅地寸法 | | 支柱 |
| (+0.80) | 乗入れ部の開口 | | 支線 |
| (-0.80) | 道路との高低差 | | 架空線 |
| (-0.80) | 隣地との高低差 | | 架空線 |
| -6.00 | 道路幅員 | | 架支線 |
| | 宅地擁壁 | | 街路灯 |
| | 宅地擁壁 | | ごみ集積所 |

住宅団地平面図

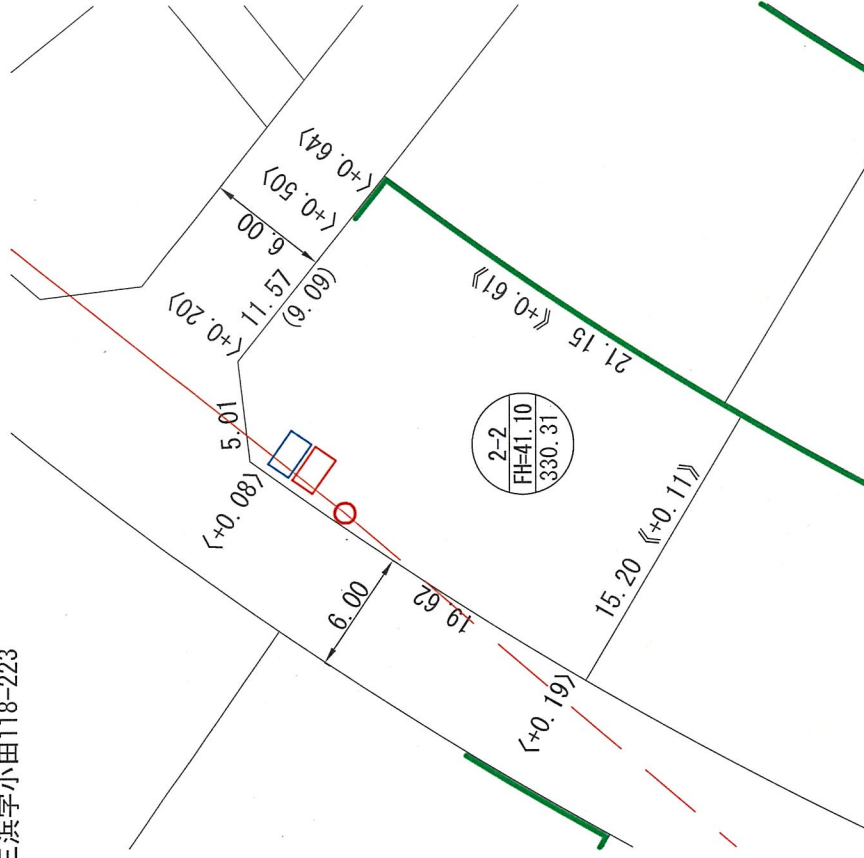
S=1:2,000



2-2 宅地平面図

S=1:250

十三浜字小田118-223



凡例

| 記号 | 名称 | 凡例 | 名称 |
|---------|---------|----|-------|
| | 計画地盤高 | | 水道器 |
| | 敷地面積 | | 宅地汚水枳 |
| 20.00 | 宅地寸法 | | 電柱 |
| (0.80) | 乗入れ部の間口 | | 支柱 |
| (+0.80) | 道路との高低差 | | 支線 |
| (-0.80) | 隣地との高低差 | | 架空線 |
| -6.00 | 道路幅員 | | 架空支線 |
| | 宅地擁壁 | | 街路灯 |
| | | | ごみ集積所 |

住宅団地平面図

S=1:2,000



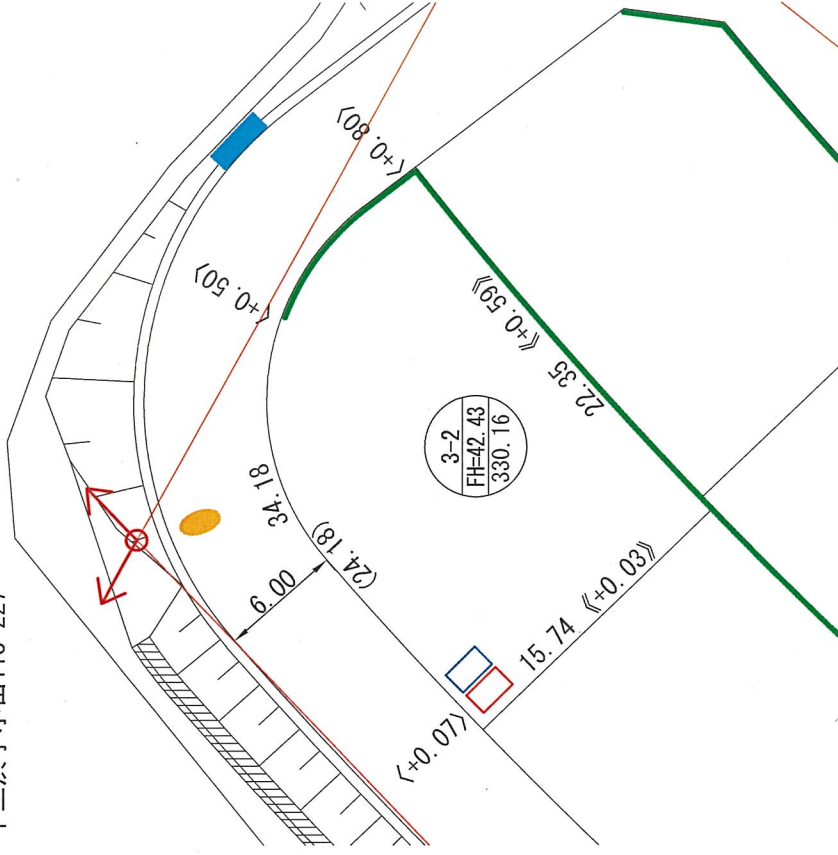
3-2 宅地平面図

分譲予定価格

円

S=1:250

十三浜字小田118-227



凡例

| 記号 | 名称 | 凡例 | 名称 |
|------------------------------------|-----------|----|-------|
| | 圃地番号 | | 量水器 |
| | 新圃地最高敷地面積 | | 宅地汚水溝 |
| 20.00 | 宅地寸法 | | 電柱 |
| (0.80) | 兼入れ部の間口 | | 支柱 |
| $\langle +0.80 \rangle$ | 道路との高低差 | | 支線 |
| $\langle +0.80 \rangle$ | 隣地との高低差 | | 架空線 |
| -6.00 | 道路幅員 | | 架空支線 |
| | 宅地擁壁 | | 街路灯 |
| | | | ごみ集積所 |

住宅団地平面図

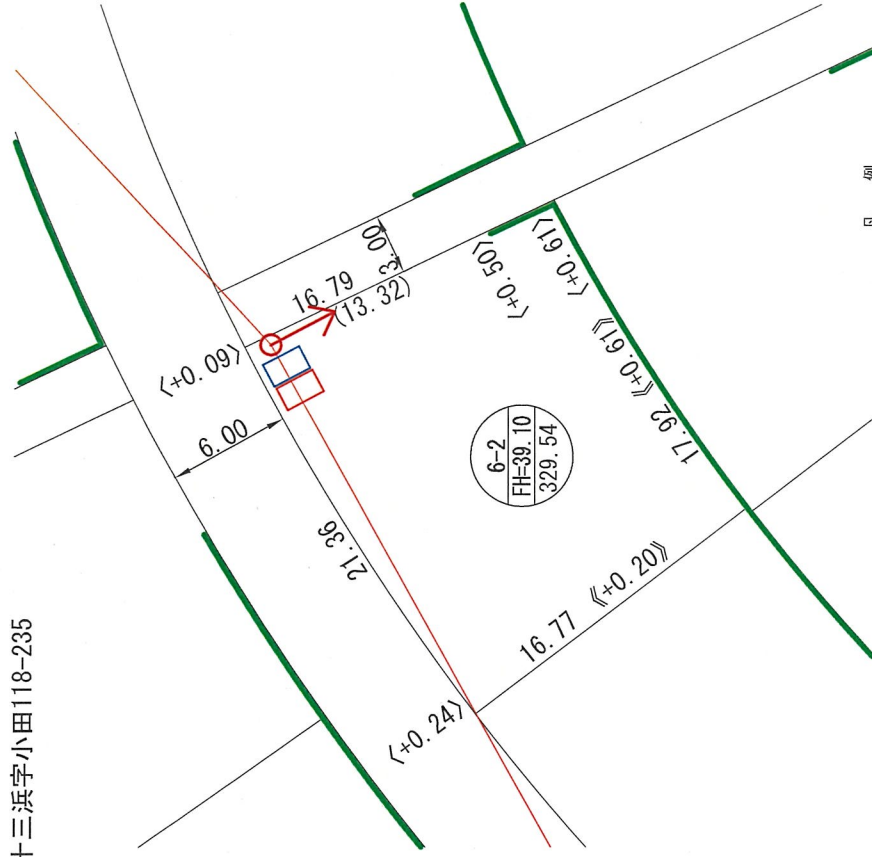
S=1:2,000



6-2 宅地平面図

S=1:250

十三浜字小田118-235

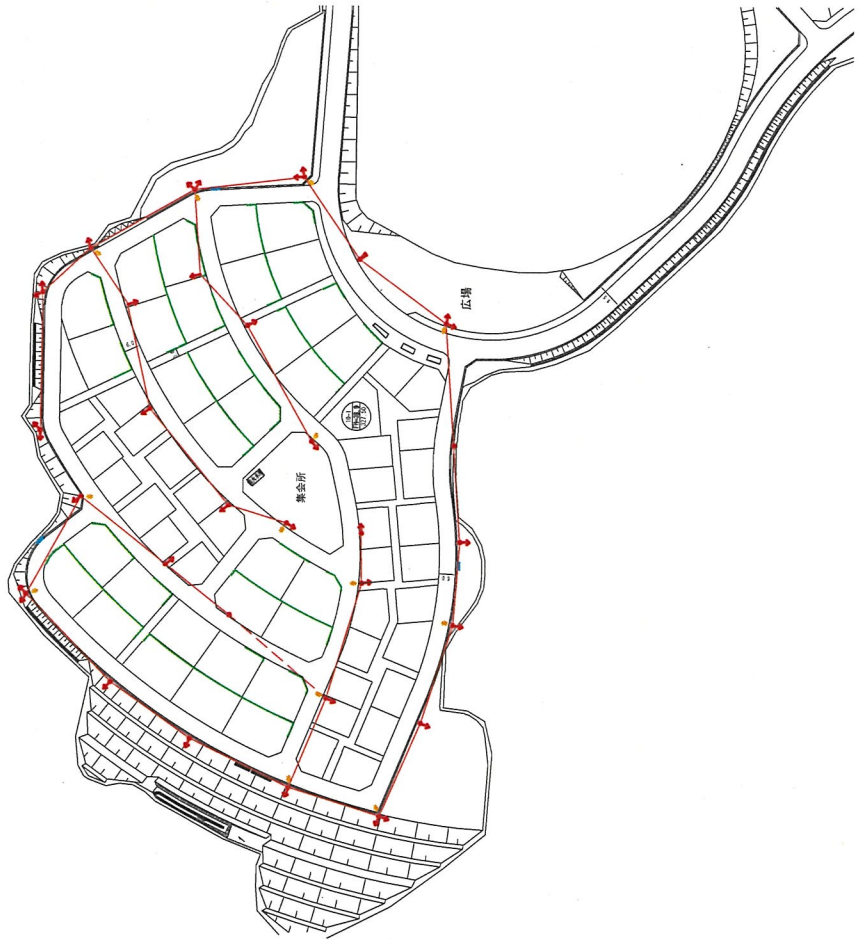


凡例

| 記号 | 名称 | 記号 | 名称 |
|----|-----------|----|-------|
| | 画号 | | 量水器 |
| | 計画地価高敷地面積 | | 宅地汚水枳 |
| | 宅地寸法 | | 電柱 |
| | 乗入れ部の間口 | | 支柱 |
| | 道路との高低差 | | 支線 |
| | 隣地との高低差 | | 架空線 |
| | 道路幅員 | | 架空変線 |
| | 宅地擁壁 | | 街路灯 |
| | ごみ集積所 | | ごみ集積所 |

住宅団地平面図

S=1:2,000



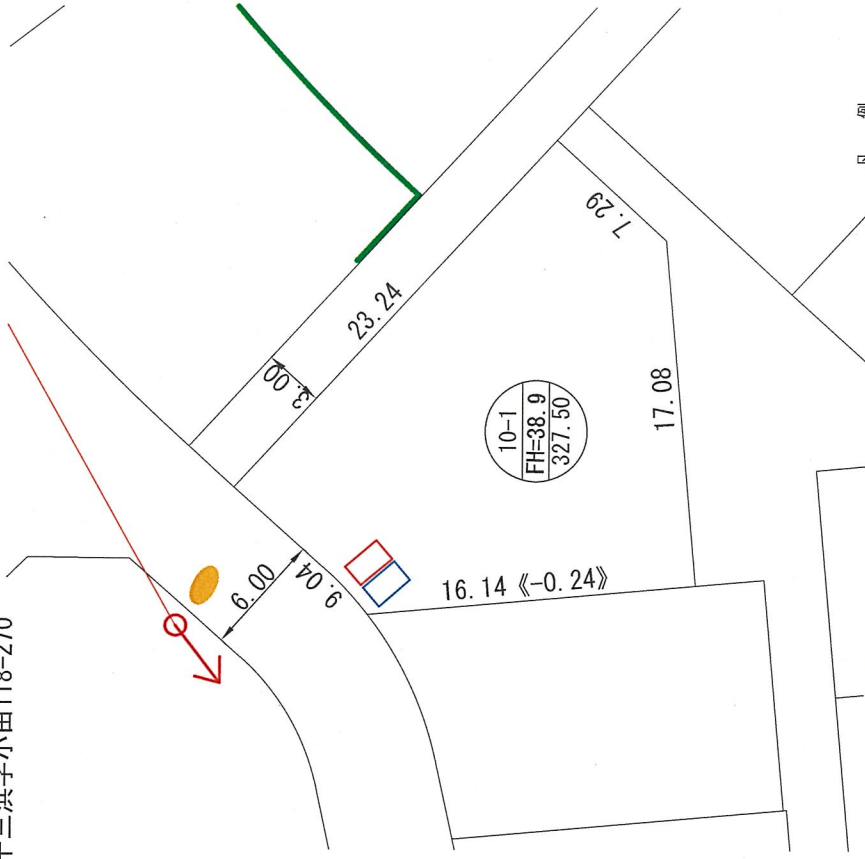
10-1 宅地平面図

分譲参考価格

円

S=1:250

十三浜字小田118-270



凡例

| 記号 | 名称 | 記号 | 名称 |
|---------|---------|----|-------|
| | 計測地盤高 | | 量水器 |
| | 敷地面積 | | 宅地汚水附 |
| 20.00 | 宅地寸法 | | 電柱 |
| (0.80) | 扉入れ部の間口 | | 支柱 |
| <+0.80> | 道路との高低差 | | 支線 |
| <-0.80> | 隣地との高低差 | | 架空線 |
| -6.00 | 道路幅員 | | 架空支線 |
| | 宅地塙壁 | | 街路灯 |
| | | | ごみ集積所 |