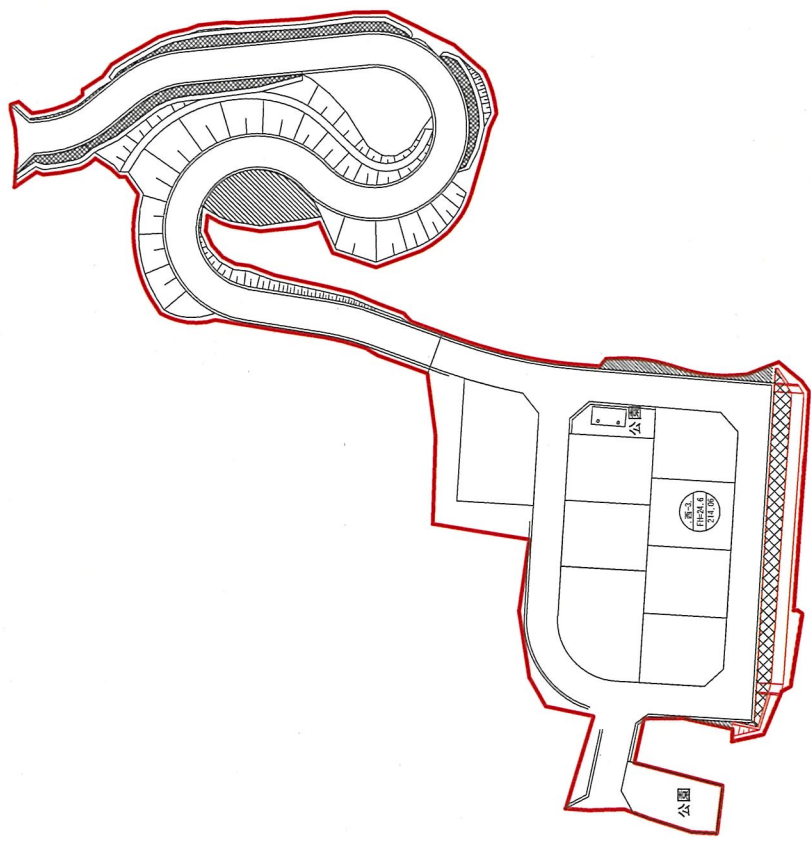


住宅団地平面図

S=1:1,500



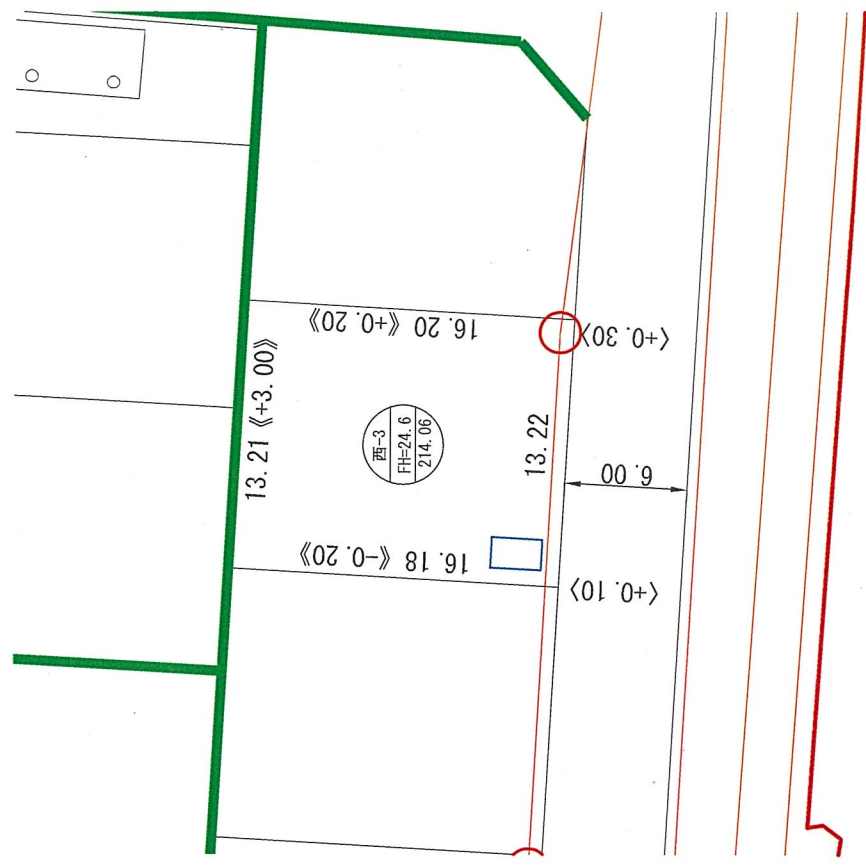
西-3宅地平面図

分譲参考価格

円

S=1:250

名振字東45番8

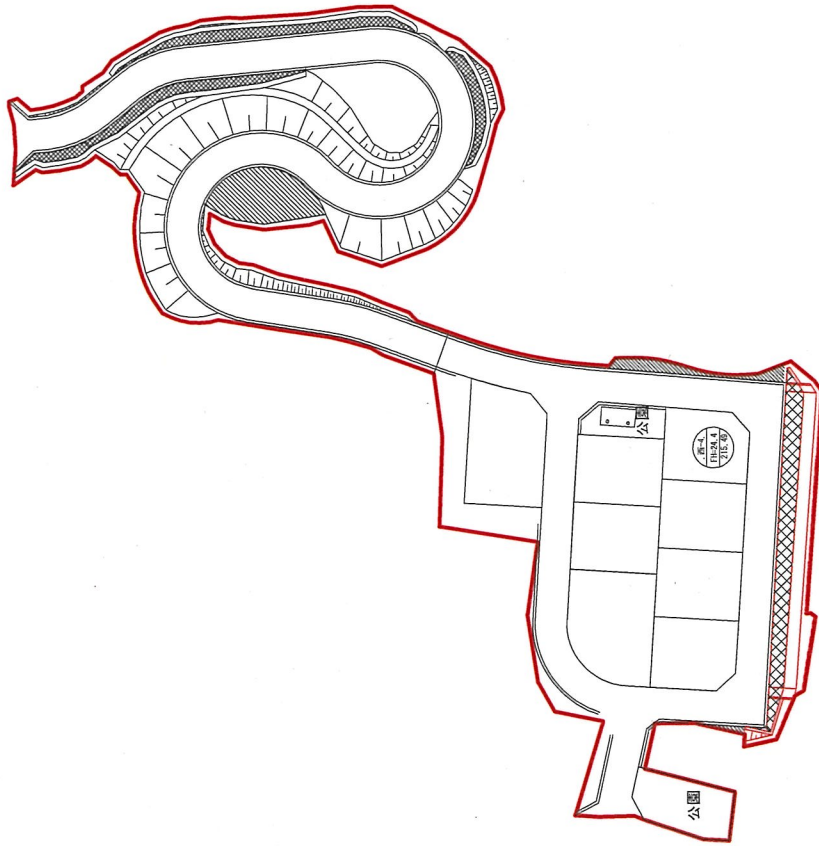


凡例

記号	名称	記号	名称
	画地番号 計画地盤高 敷地面積		量水器
20.00	宅地寸法		電柱
(0.80)	乗入れ部の間口		支線
<+0.80>	道踏との高低差		架空線
<-0.80>	隣地との高低差		梁空支線
-6.00	道路幅員		防犯灯
	宅地境界		ごみ集積所

住宅団地平面図

S=1:1,500



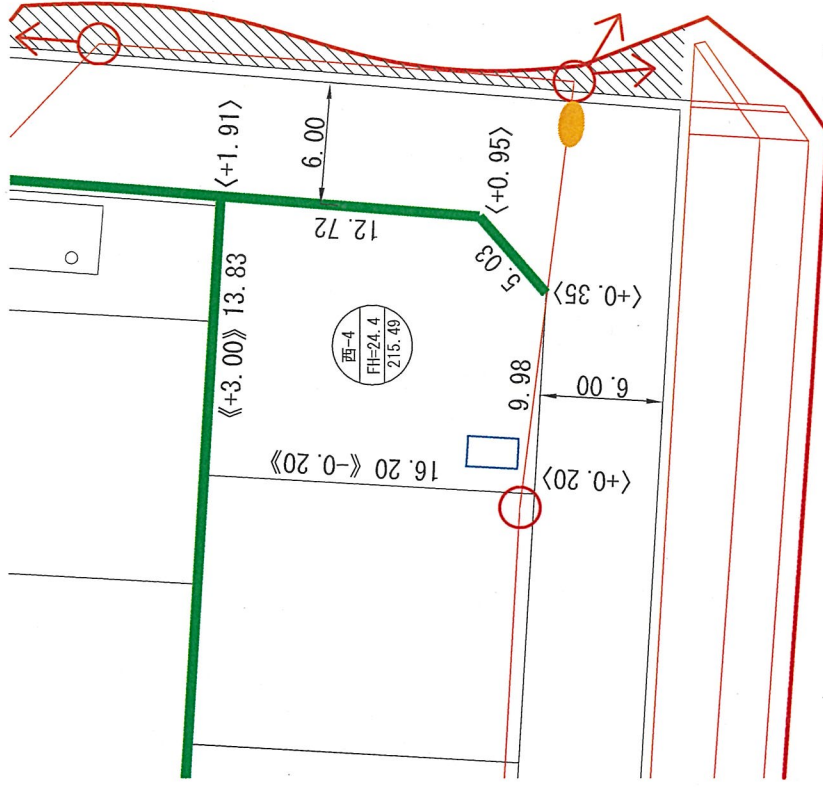
西-4 宅地平面図

分譲参考価格

円

S=1:250

名振字東45番9



凡例

記号	名称	記号	名称
	面積算出 計画地盤高 敷地面積		量水器
20.00	宅地寸法		電柱
(0.80)	乗入れ部の間口		支柱
$\langle +0.80 \rangle$	道路との高低差		支線
$\langle -0.80 \rangle$	隣地との高低差		架空線
-6.00	道路幅員		架空支線
	宅地擁壁		防犯灯
			ごみ集積所