震度分布図（拡大図）

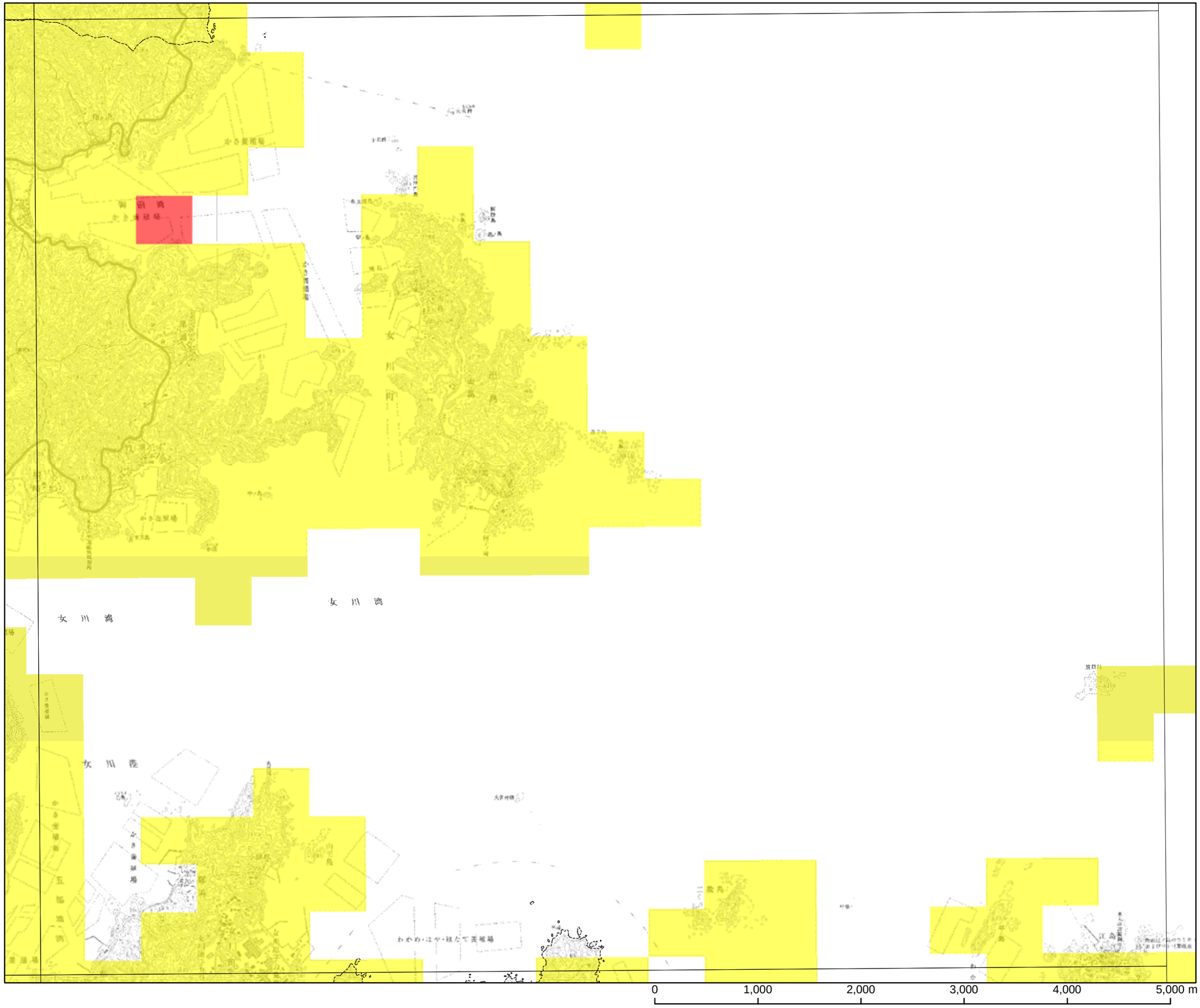

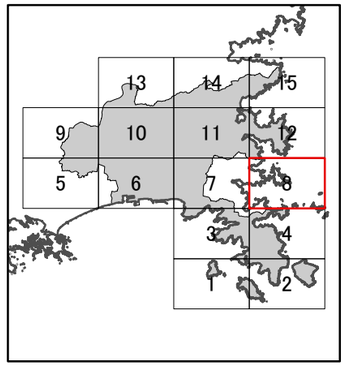

当該震度想定分布図は、宮城県が平成15年度に実施した第三次地震被害想定調査から抜粋した500m四方のメッシュ毎の震度分布図です。
想定地震は、宮城県沖地震（連動）です。
（出典；宮城県第三次地震被害想定調査）

8

凡例

市界

宮城県沖地震（連動）

連動_地表

- 5弱
- 5強
- 6弱
- 6強

震度分布図（拡大図）

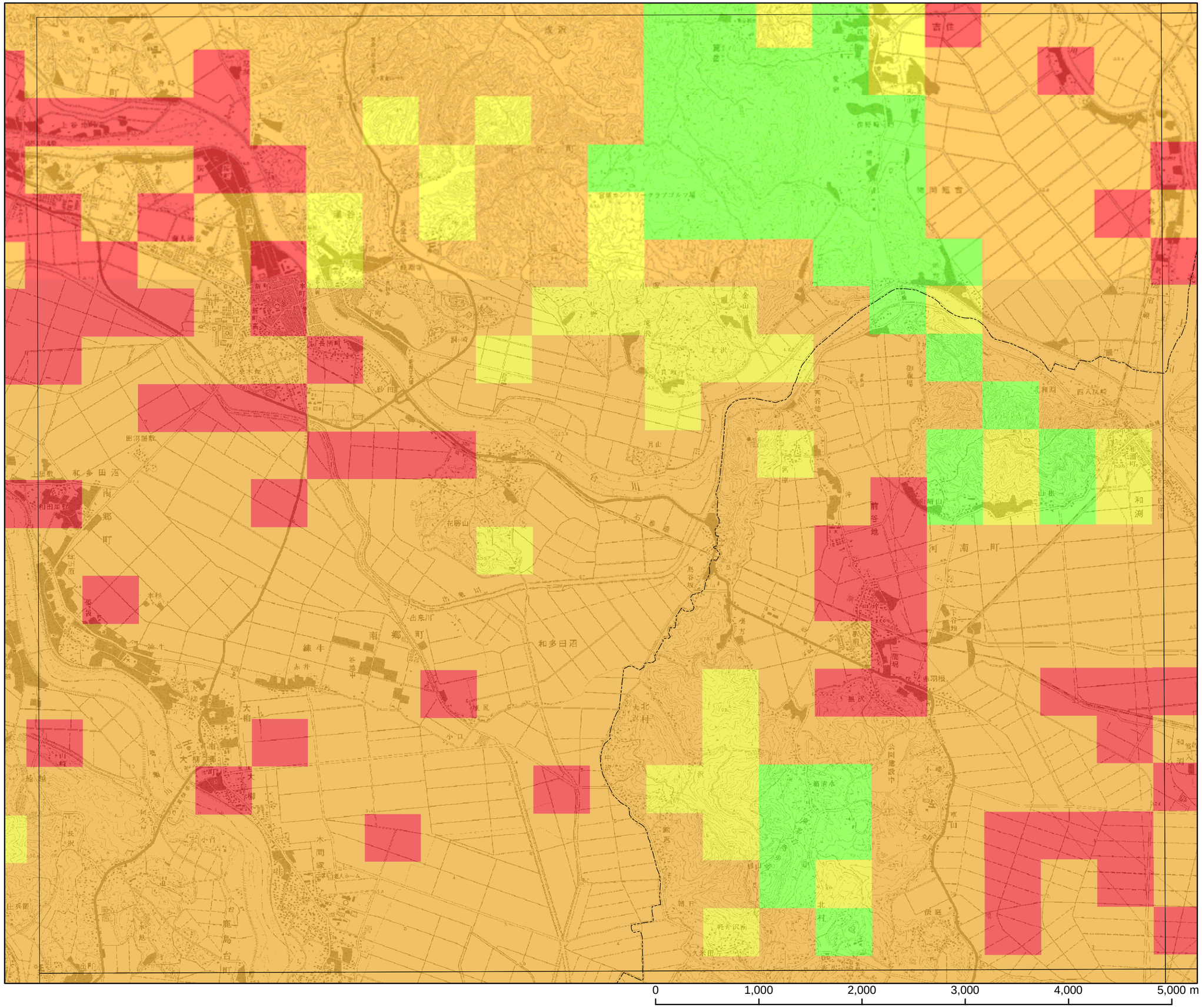

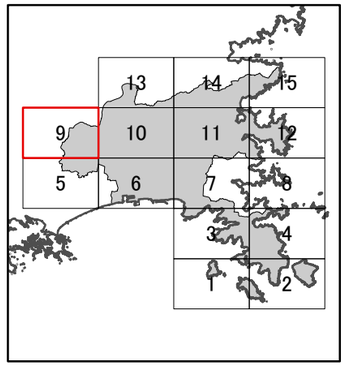

当該震度想定分布図は、宮城県が平成15年度に実施した第三次地震被害想定調査から抜粋した500m四方のメッシュ毎の震度分布図です。
想定地震は、宮城県沖地震（連動）です。
（出典；宮城県第三次地震被害想定調査）

凡例

- 市界

宮城県沖地震（連動）

連動_地表

- 5弱
- 5強
- 6弱
- 6強

震度分布図（拡大図）

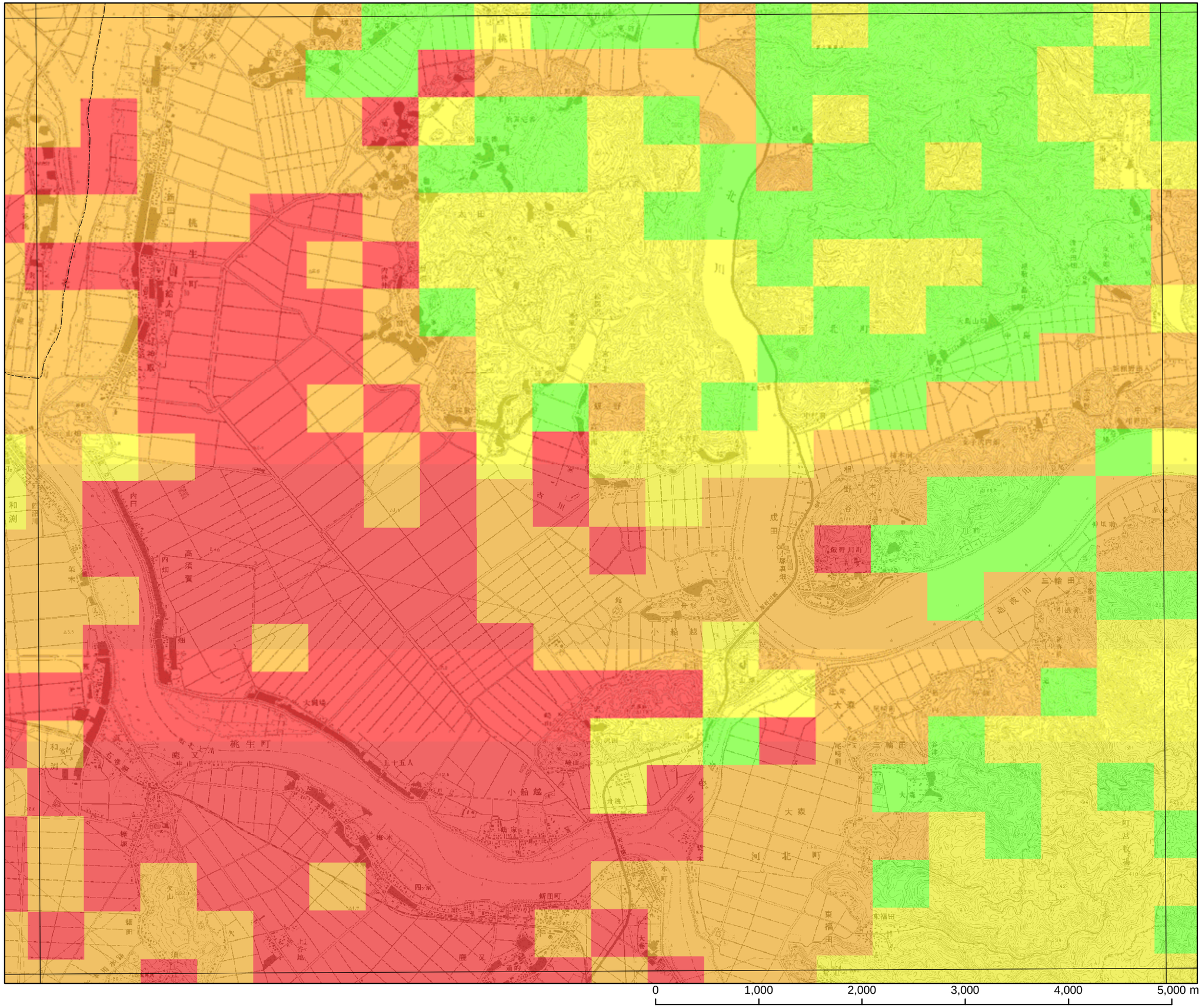

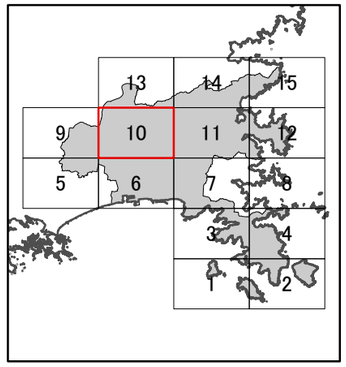

当該震度想定分布図は、宮城県が平成15年度に実施した第三次地震被害想定調査から抜粋した500m四方のメッシュ毎の震度分布図です。
想定地震は、宮城県沖地震（連動）です。
（出典；宮城県第三次地震被害想定調査）

10

凡例

市界

宮城県沖地震（連動）

連動_地表

- 5弱
- 5強
- 6弱
- 6強

震度分布図（拡大図）

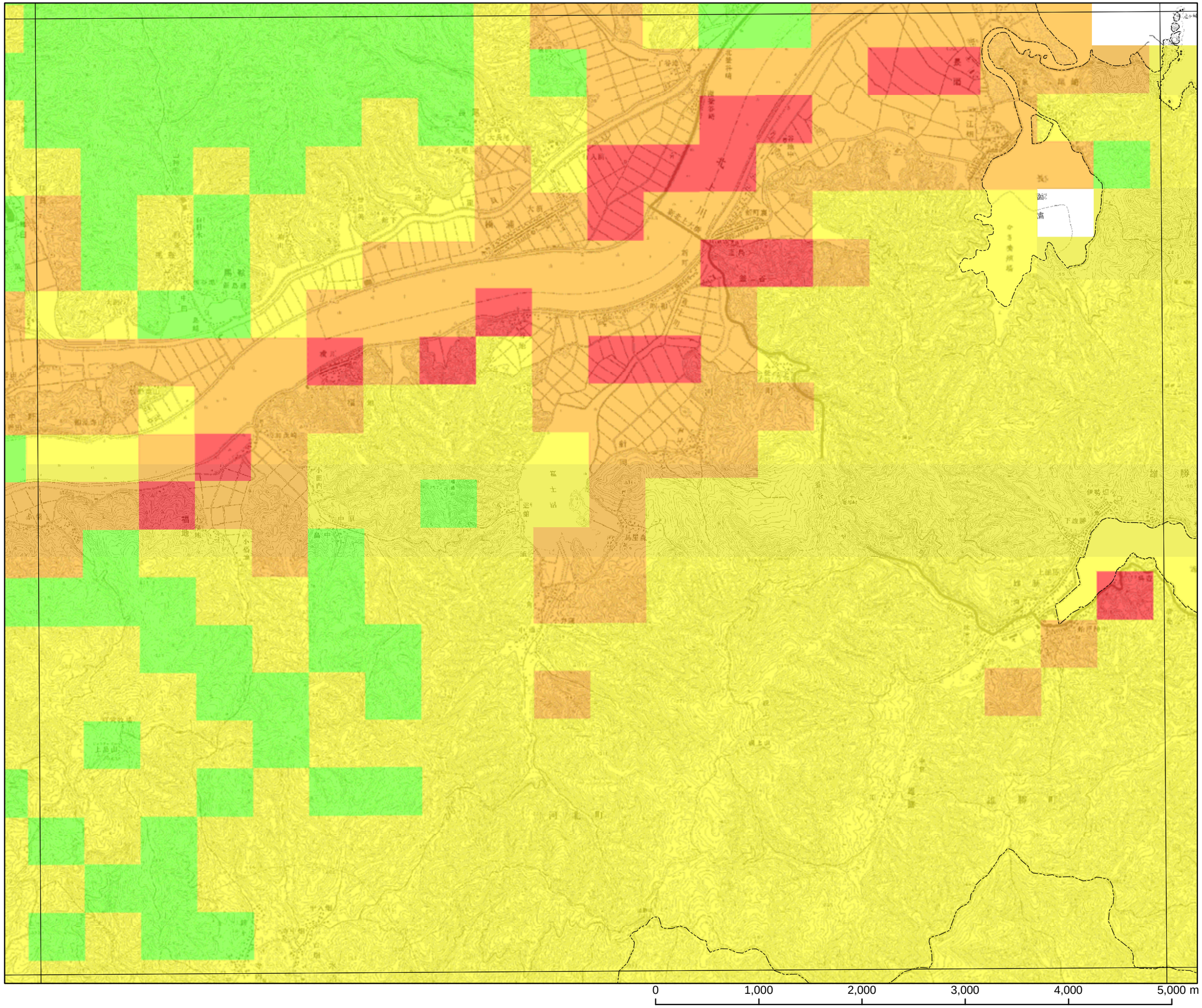

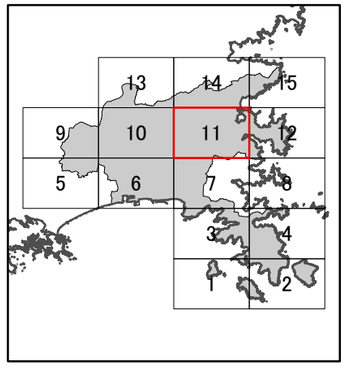

当該震度想定分布図は、宮城県が平成15年度に実施した第三次地震被害想定調査から抜粋した500m四方のメッシュ毎の震度分布図です。
想定地震は、宮城県沖地震（連動）です。
（出典；宮城県第三次地震被害想定調査）

11

凡例

市界

宮城県沖地震（連動）

連動_地表

- 5弱
- 5強
- 6弱
- 6強

震度分布図（拡大図）

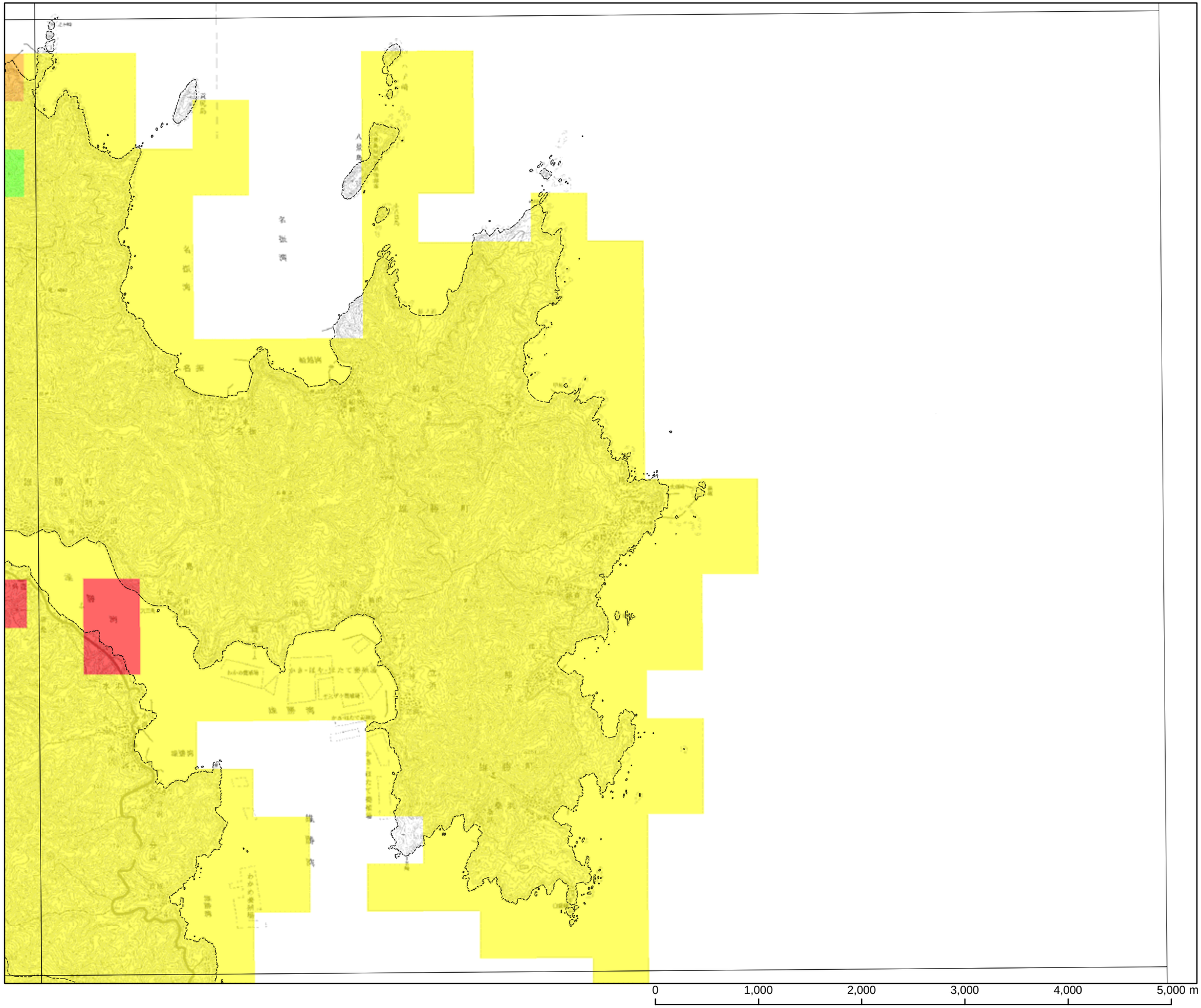

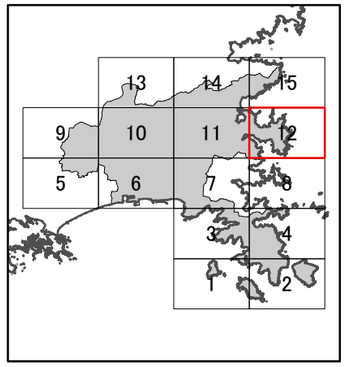

当該震度想定分布図は、宮城県が平成15年度に実施した第三次地震被害想定調査から抜粋した500m四方のメッシュ毎の震度分布図です。
想定地震は、宮城県沖地震（連動）です。
（出典；宮城県第三次地震被害想定調査）

12

凡例

市界

宮城県沖地震（連動）

連動_地表

- 5弱
- 5強
- 6弱
- 6強

震度分布図（拡大図）

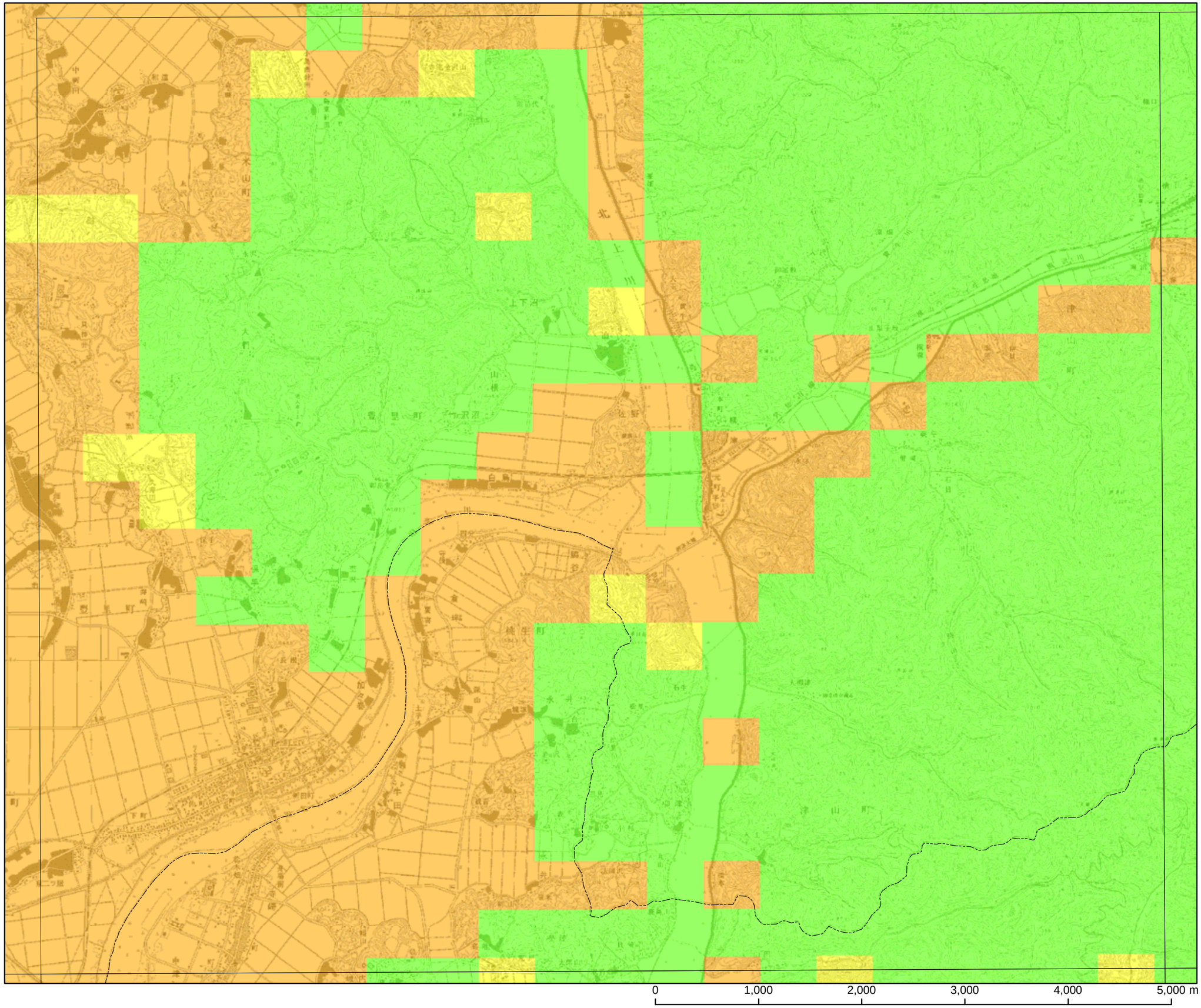

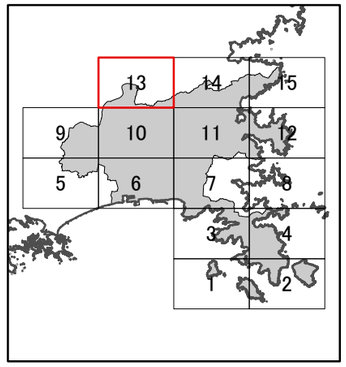

当該震度想定分布図は、宮城県が平成15年度に実施した第三次地震被害想定調査から抜粋した500m四方のメッシュ毎の震度分布図です。
想定地震は、宮城県沖地震（連動）です。
（出典；宮城県第三次地震被害想定調査）

13

凡例

市界

宮城県沖地震（連動）

連動_地表

- 5弱
- 5強
- 6弱
- 6強

震度分布図（拡大図）

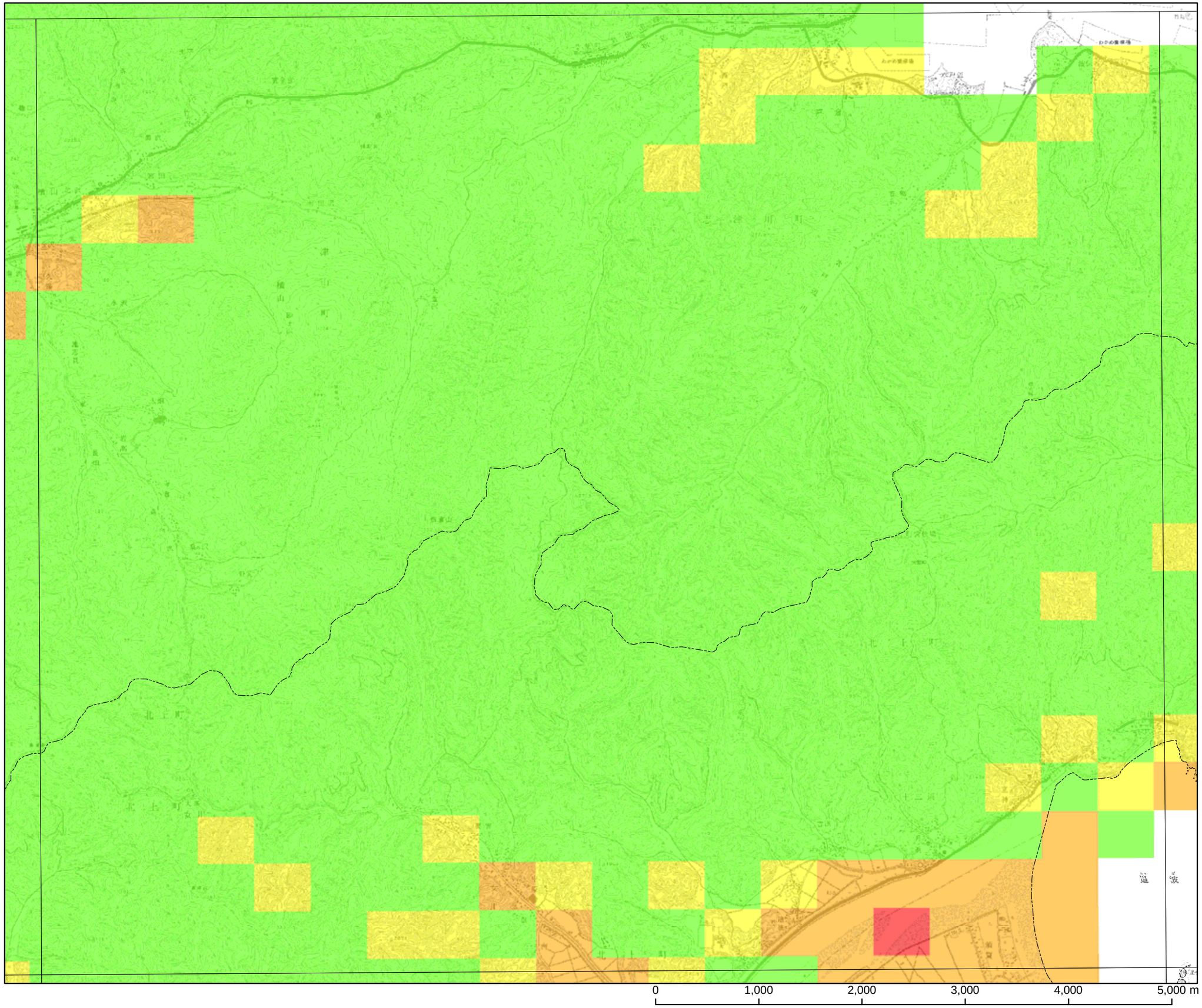

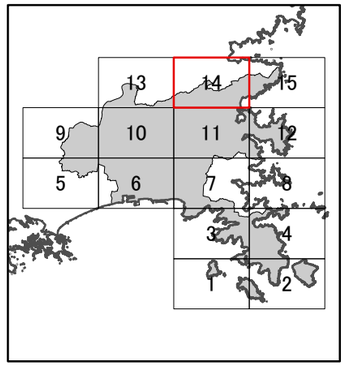

当該震度想定分布図は、宮城県が平成15年度に実施した第三次地震被害想定調査から抜粋した500m四方のメッシュ毎の震度分布図です。
想定地震は、宮城県沖地震（連動）です。
（出典；宮城県第三次地震被害想定調査）

14

凡例

市界

宮城県沖地震（連動）

連動_地表

- 5弱
- 5強
- 6弱
- 6強

震度分布図（拡大図）

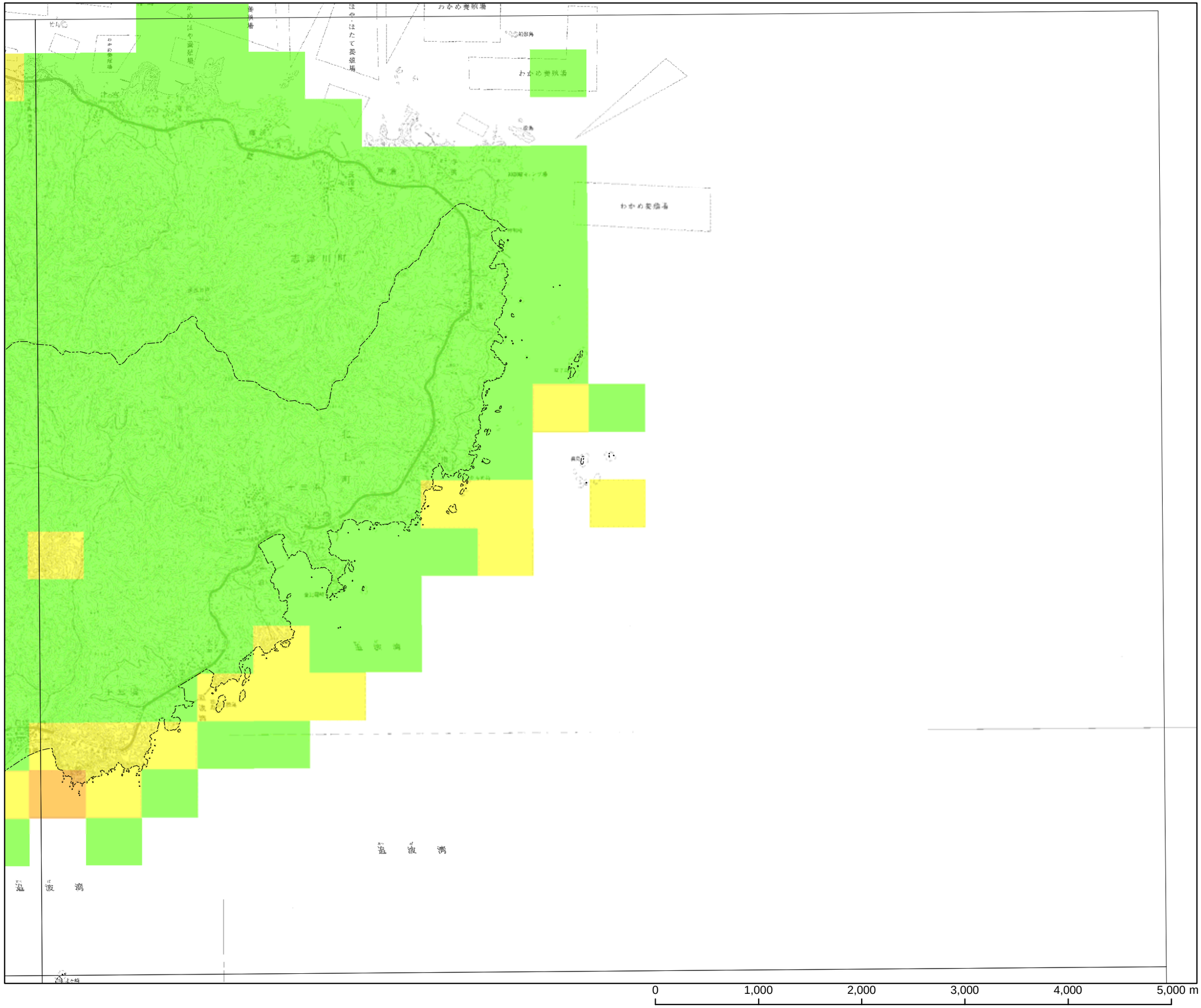

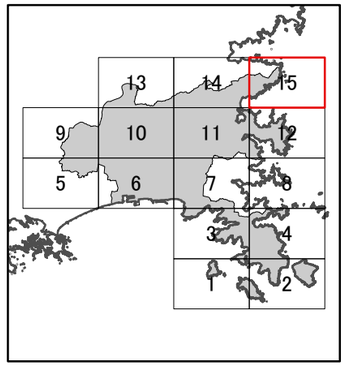

当該震度想定分布図は、宮城県が平成15年度に実施した第三次地震被害想定調査から抜粋した500m四方のメッシュ毎の震度分布図です。
想定地震は、宮城県沖地震（連動）です。
（出典；宮城県第三次地震被害想定調査）

凡例

市界

宮城県沖地震（連動）

連動_地表

- 5弱
- 5強
- 6弱
- 6強